

REGIONE EMILIA-ROMAGNA

Atti amministrativi GIUNTA REGIONALE

Delibera Num. 1438 del 02/09/2019

Seduta Num. 31

Questo lunedì 02 **del mese di** settembre

dell' anno 2019 **si è riunita nella residenza di** via Aldo Moro, 52 BOLOGNA

la Giunta regionale con l'intervento dei Signori:

1) Bonaccini Stefano	Presidente
2) Donini Raffaele	Vicepresidente
3) Bianchi Patrizio	Assessore
4) Caselli Simona	Assessore
5) Corsini Andrea	Assessore
6) Costi Palma	Assessore
7) Gazzolo Paola	Assessore
8) Petitti Emma	Assessore

Funge da Segretario l'Assessore: Costi Palma

Proposta: GPG/2019/1067 del 18/06/2019

Struttura proponente: SERVIZIO ATTIVITÀ FAUNISTICO-VENATORIE E PESCA
DIREZIONE GENERALE AGRICOLTURA, CACCIA E PESCA

Assessorato proponente: ASSESSORE ALL'AGRICOLTURA, CACCIA E PESCA

Oggetto: PROPOSTA DI PERIMETRAZIONE AI FINI DELL'ISTITUZIONE DI ZONE DI PROTEZIONE DELLA FAUNA SELVATICA E OASI DEL TERRITORIO DI MODENA E CONTESTUALE ISTITUZIONE DI ZONE DI RIFUGIO (ARTICOLO 19 DELLA LEGGE REGIONALE 15 FEBBRAIO 1994 N. 8 E SS.MM.II., RECANTE "DISPOSIZIONI PER LA PROTEZIONE DELLA FAUNA SELVATICA E PER L'ESERCIZIO DELL'ATTIVITÀ VENATORIA")

Iter di approvazione previsto: Delibera ordinaria

Responsabile del procedimento: Maria Luisa Zanni

LA GIUNTA DELLA REGIONE EMILIA-ROMAGNA

Richiamate:

- la Legge 11 febbraio 1992, n. 157 recante "Norme per la protezione della fauna selvatica omeoterma e per il prelievo venatorio" e successive modifiche e integrazioni e in particolare l'art. 10 della medesima a norma del quale l'intero territorio agro-silvo-pastorale è soggetto a pianificazione faunistico-venatoria finalizzata, per quanto attiene alle specie carnivore, alla conservazione delle effettive capacità riproduttive e al contenimento naturale di altre specie e per quanto riguarda le altre specie, al conseguimento della densità ottimale e alla sua conservazione mediante la riqualificazione delle risorse ambientali e la regolamentazione del prelievo venatorio, nonché i seguenti commi del predetto articolo:
 - il comma 3 secondo cui il territorio agro-silvo-pastorale di ogni regione è destinato per una quota dal 20% al 30% a protezione della fauna selvatica e che nelle predette percentuali sono ricompresi i territori ove sia comunque vietata l'attività venatoria anche per effetto di altre leggi o disposizioni;
 - il comma 4 secondo il quale il territorio di protezione comprende, tra l'altro, le Oasi di protezione e le Zone di ripopolamento e cattura
 - i commi 7 e 10, secondo i quali, ai fini della pianificazione generale, compete rispettivamente alle Province la predisposizione dei relativi piani faunistico-venatori ed alle Regioni il coordinamento di detti piani, secondo criteri di omogeneità fissati dall'Istituto Nazionale per la Fauna Selvatica, ora ISPRA;
 - il comma 8 secondo il quale i piani faunistico-venatori comprendono, tra l'altro, le oasi di protezione e le zone di ripopolamento e cattura;
 - il comma 9 il quale prevede che ogni zona vincolata dovrà essere indicata da tabelle perimetrali, secondo disposizioni impartite dalle Regioni, apposte a cura dell'ente, associazione o privato che sia preposto o incaricato alla gestione della singola zona;
 - i commi da 13 a 16 che disciplinano l'iter amministrativo per la determinazione del perimetro delle zone da

vincolare;

- la Legge Regionale 15 febbraio 1994 n. 8 recante "Disposizioni per la protezione della fauna selvatica e per l'esercizio dell'attività venatoria" e successive modifiche e integrazioni;
- la Legge Regionale 30 luglio 2015, n. 13 "Riforma del sistema di governo regionale e locale e disposizioni su Città metropolitana di Bologna, Province, Comuni e loro unioni" e ss.mm.ii., che disciplina e ripartisce le funzioni amministrative tra Regione, Città metropolitana di Bologna, Province, Comuni e loro unioni nel quadro delle disposizioni della Legge 7 aprile 2014 n. 56 ed in particolare l'art. 40, che individua le funzioni della Regione, delle Province e della Città metropolitana di Bologna in materia di protezione della fauna selvatica ed esercizio dell'attività venatoria, stabilendo, fra l'altro, che la Regione esercita le funzioni di programmazione e pianificazione nonché tutte le funzioni amministrative in applicazione della normativa comunitaria, statale e regionale, con esclusione delle attività di vigilanza, di applicazione delle sanzioni amministrative e l'introito dei relativi proventi e le attività collegate all'attuazione dei piani di controllo della fauna selvatica, che restano confermati alle Province e alla Città metropolitana di Bologna;

Viste le seguenti proprie deliberazioni:

- n. 2185 del 21 dicembre 2015 con la quale si è provveduto, tra l'altro, ad istituire dal 1° gennaio 2016, presso la Direzione Generale Agricoltura, economia ittica, attività faunistico-venatorie, i Servizi Territoriali Agricoltura, caccia e pesca per ciascun ambito provinciale a fronte delle nuove funzioni di competenza regionale definite dagli artt. 36-43 della citata L.R. n. 13/2015;
- n. 2230 del 28 dicembre 2015 con la quale, tra l'altro, è stata fissata al 1° gennaio 2016 la decorrenza delle funzioni amministrative oggetto di riordino ai sensi dell'art. 68 della predetta L.R. n. 13/2015 tra le quali quelle relative al settore "Agricoltura, protezione della fauna selvatica, esercizio dell'attività venatoria, tutela della fauna ittica ed esercizio della pesca nelle acque interne, pesca marittima e maricoltura";

Considerato che la modifica dell'assetto dell'esercizio delle funzioni in materia di protezione della fauna selvatica ed attività faunistico-venatorie di cui alla citata Legge Regionale n. 13/2015 ha imposto una revisione dell'intero articolato della

citata Legge Regionale n. 8/1994;

Vista la Legge Regionale n. 1 del 26 febbraio 2016, "Modifiche alla Legge Regionale 15 febbraio 1994, n. 8 'Disposizioni per la protezione della fauna selvatica e per l'esercizio dell'attività venatoria" in attuazione della Legge Regionale 30 luglio 2015, n. 13 "Riforma del sistema di governo regionale e locale e disposizioni su Città Metropolitana di Bologna, Province, Comuni e loro unioni" e ss.mm.ii. e della Legge 11 febbraio 1992, n. 157 "Norme per la protezione della fauna selvatica omeoterma e per il prelievo venatorio", con la quale si è proceduto ad una razionalizzazione della materia in relazione all'accentramento a livello regionale dell'esercizio di tali funzioni sopra esplicitato;

Visti, altresì, come modificati dalla predetta Legge Regionale n. 1/2016:

- l'art. 5 della sopracitata Legge Regionale n. 8/1994, recante "Piano faunistico-venatorio regionale", il quale dispone:
 - al comma 1 che l'Assemblea legislativa, su proposta della Giunta, approva il piano faunistico-venatorio regionale di durata quinquennale elaborato con riferimento alla Carta delle vocazioni faunistiche, ai contenuti indicati dall'art. 10, comma 8, della legge statale, nonché alla legge 6 febbraio 2006, n. 66 (Adesione della Repubblica italiana all'Accordo sulla conservazione degli uccelli acquatici migratori dell'Africa) e al piano territoriale regionale;
 - al comma 2, lett. d), che il piano faunistico-venatorio regionale riguarda, tra l'altro, la destinazione ad uso faunistico-venatorio del territorio agro-silvo-pastorale regionale e il limite minimo di superficie, comprendente anche le aree dei parchi regionali e nazionali, da destinare alle zone di protezione;
- l'art. 10 della Legge Regionale n. 8/1994, recante "Consultazione sugli atti della Regione", il quale dispone al comma 2, che la Regione istituisce territorialmente Commissioni consultive espressione di tutte le Associazioni professionali agricole, venatorie e di protezione ambientale, riconosciute ed operanti sul territorio, nonché del coordinamento degli ATC e dell'ENCI;
- l'art. 19 della Legge Regionale n. 8/1994, recante "Zone di protezione della fauna selvatica", che attribuisce alla Regione le competenze in merito, con esclusione delle attività di vigilanza assicurate dalle Province e dalla Città

metropolitana di Bologna, e definisce le finalità di dette zone, stabilendo in particolare:

- al comma 1 che le Oasi di protezione sono destinate alla conservazione degli habitat naturali, al rifugio, alla sosta ed alla produzione di specie selvatiche con particolare riferimento a quelle protette. Esse sono preferibilmente costituite lungo le rotte di migrazione della avifauna, nei terreni demaniali, secondo le esigenze di tutela individuate con il piano faunistico-venatorio regionale;
- al comma 2 che le "Zone di ripopolamento e cattura (ZRC)" sono destinate ad affermare e incrementare la riproduzione delle specie selvatiche autoctone, a favorire la sosta e la riproduzione delle specie migratorie, a determinare, mediante l'irradiamento naturale, il ripopolamento dei territori contigui, a consentire mediante la cattura di selvaggina stanziale immissioni integrative negli ATC o il reinserimento in altre zone di protezione;
- al comma 4 che l'estensione di ogni zona di protezione deve essere rapportata al ciclo biologico della specie di preminente interesse gestionale ed alle esigenze di attuazione della pianificazione faunistico-venatoria, entro i limiti complessivi di superficie indicati nel sopracitato art. 10, comma 3, della Legge n. 157/1992;
- ai commi 5 e 6, nel disciplinare l'iter amministrativo che la Regione deve svolgere per formalizzare la proposta di istituzione, rinnovo e modifica delle zone di protezione, che:
 - la proposta di che trattasi sia notificata ai proprietari o conduttori dei fondi mediante deposito presso la sede dei Comuni territorialmente interessati, nonché mediante affissione di apposito manifesto nei Comuni e nelle frazioni o borgate interessati, su cui deve essere chiaramente specificata, a cura dei Comuni, la data di deposito. È altresì trasmesso alle organizzazioni professionali agricole provinciali e locali;
 - avverso detto provvedimento i proprietari o conduttori interessati possono proporre opposizione motivata, secondo le modalità di cui all'art. 10, comma 14 della citata Legge n. 157/1992, entro settanta giorni dalla data di deposito. Decorso tale termine, ove non sia stata presentata opposizione

motivata dei proprietari o conduttori costituenti almeno il quaranta per cento della superficie che si intende vincolare, la Regione provvede all'istituzione della zona di protezione. La Regione può destinare le zone non vincolate per l'opposizione dei proprietari o conduttori di fondi ad altro uso nell'ambito della pianificazione faunistico-venatoria del territorio;

- al comma 9 che il vincolo di destinazione delle zone di protezione non può essere revocato se non al termine della stagione venatoria e previo recupero della fauna selvatica presente mediante la cattura ovvero l'allontanamento con mezzi ecologici;
- l'art. 22 della Legge Regionale n. 8/1994, recante "Zone di rifugio", che dispone nello specifico quanto segue:
 - al comma 1 attribuisce alla Regione, anche su proposta degli ATC, la competenza in merito all'istituzione di "Zone di rifugio" ove, per la durata della stagione venatoria, è vietato l'esercizio della caccia e stabilisce che l'istituzione delle zone di rifugio avviene quando ricorra una delle seguenti condizioni:
 - istituzione o rinnovo in corso di una zona di protezione nel limite di superficie prestabilito o impossibilità di realizzarla per opposizione motivata dei proprietari o conduttori;
 - sia necessario provvedere, con urgenza, alla tutela di presenze faunistiche di rilievo;
 - ai commi 2 e 3, nel disciplinare l'iter amministrativo che la Regione deve svolgere per formalizzare l'istituzione delle zone di rifugio, stabilisce che il procedimento di che trattasi avviene in deroga alle procedure di cui ai commi 5 e 6 del soprarichiamato art. 19 della L.R. n. 8/1994 e successive modifiche ed integrazioni. Pertanto, il provvedimento istitutivo indica il perimetro e l'estensione del territorio e stabilisce le forme con cui si promuove la collaborazione dei proprietari o conduttori dei fondi e le modalità straordinarie di tutela della fauna selvatica e delle attività agricole. Il provvedimento adottato viene reso noto mediante affissione di apposito manifesto presso i Comuni e le frazioni o borgate interessati;
- l'art. 24 della Legge Regionale n. 8/1994, il quale dispone che i confini delle zone di protezione della fauna selvatica

sono delimitati con tabelle di colore giallo, recanti la specificazione in carattere nero dell'ambito di protezione;

Dato atto che con deliberazione della Giunta regionale n. 2369 del 21 dicembre 2016, in attuazione di quanto stabilito dal soprarichiamato art. 10, comma 2, della L.R. n. 8/1994, sono state istituite le Commissioni consultive territoriali in materia di protezione della fauna selvatica ed esercizio dell'attività venatoria per ogni Servizio Territoriale Agricoltura, caccia e pesca, nelle composizioni di cui all'Allegato 1 alla medesima deliberazione;

Richiamata la "Carta delle Vocazioni Faunistiche della Regione Emilia-Romagna" di cui alla deliberazione del Consiglio regionale n. 1036/1998, così come modificata con deliberazioni dell'Assemblea Legislativa n. 122/2007 e n. 103/2013;

Dato inoltre atto che con riferimento alla citata Carta delle Vocazioni Faunistiche della Regione Emilia-Romagna è stato elaborato il "Piano faunistico-venatorio regionale dell'Emilia-Romagna 2018-2023, (Proposta della Giunta regionale in data 23 luglio 2018, n. 1200)" approvato con deliberazione dell'Assemblea Legislativa n. 179 del 6 novembre 2018, di seguito PFVR 2018-2023, che in particolare:

- al punto 1.4.2 - parte prima - compie un'analisi degli istituti faunistici con finalità pubblica presenti nel territorio regionale, dedicando ad ogni tipologia un paragrafo descrittivo di estensione e distribuzione, riportando anche i dati gestionali, ove esistenti; da detta analisi risulta, tra l'altro, che:
 - le Oasi:
 - a. sono normativamente finalizzate alla conservazione degli habitat naturali, al rifugio, alla sosta ed alla produzione di specie selvatiche con particolare riferimento a quelle protette;
 - b. sono caratterizzate dalla presenza dell'UTO 1 per il 53% circa del proprio territorio, dall'UTO 2 per il 33% e dall'UTO 3 per il 14% circa;
 - c. il contesto ambientale del 90% delle Oasi è definito da una sola UTO, mentre il restante 10% da due (UTO 1 e 2, oppure UTO 2 e 3);
 - d. dal punto di vista gestionale raramente sono soggette a gestione attiva delle popolazioni faunistiche, anche se alcune di esse, a livello regionale (Bologna, Modena, Ferrara e Modena), sono state interessate da catture di lepore e fagiano;

- le Zone di Ripopolamento e cattura (ZRC):
 - a. sono normativamente finalizzate all'incremento e alla riproduzione naturale delle specie selvatiche autoctone, a favorire la sosta e la riproduzione delle specie migratorie, a determinare, mediante l'irradiamento naturale, il ripopolamento dei territori contigui, a consentire la cattura delle specie cacciabili per immissioni integrative negli ATC o il reinserimento in altre zone di protezione;
 - b. sono caratterizzate dalla presenza di UTO 1 per l'85% circa del proprio territorio e dall'UTO 2 per il 13%; la presenza di UTO 3 è pari solo al 2%;
 - c. il contesto ambientale del 92% delle ZRC è definito da una sola UTO, mentre il restante 8% da due (UTO 1 e 2, oppure UTO 2 e 3);
 - d. sono uno strumento di forte gestione attiva, in particolare per quanto riguarda le finalità di ripopolamento mediante irradiamento naturale e la possibilità di cattura delle specie cacciabili per immissioni integrative negli ATC o il reinserimento in altre zone di protezione;
- al punto 3 - parte seconda - recante "PIANIFICAZIONE DELL'ASSETTO TERRITORIALE E PREVISIONI GESTIONALI", stabilisce i seguenti macro-obiettivi di pianificazione rispetto agli istituti faunistici con finalità pubblica:
 - raggiungimento della compatibilità tra presenza ed abbondanza della fauna selvatica e le attività antropiche (comparto agro-forestale e viabilità);
 - organizzazione territoriale e la gestione dei diversi Istituti in funzione del raggiungimento dell'obiettivo di uniforme impostazione della gestione faunistico-venatoria regionale;
 - revisione degli istituti faunistici con finalità pubbliche anche allo scopo di verificarne la coerenza con le Unità Territoriali Omogenee (UTO) che suddividono il territorio regionale sulla base delle caratteristiche ambientali e di uso del suolo, rimodellandone inoltre i confini;

Atteso che la revisione degli istituti faunistici di che trattasi necessita di approfondite analisi tecniche anche sull'assetto esistente, come di seguito specificato:

- per quanto riguarda le Oasi occorre:

- dare particolare attenzione ai casi di sovrapposizione di Oasi con Aree protette regionali, quali Parchi regionali e Riserve naturali, prevedendo la ripermimetrazione nei casi di sovrapposizione parziale e la revoca del vincolo per quelle Oasi incluse totalmente;
- salvaguardare situazioni faunistiche particolari e di elevato valore ambientale per quanto attiene l'istituzione di nuove Oasi sul territorio regionale avvalendosi, tra l'altro, dei seguenti criteri di base:
 - in ragione della presenza stabile e dell'utilizzo per la sosta durante i movimenti migratori, delle specie contemplate all'art. 2 della Legge 157/1992 e/o nell'allegato I della direttiva 2009/147/CE; nonché negli allegati II, III, IV della Direttiva 92/43/CEE;
 - vicinanza o contiguità con aree classificate di rilevante interesse ambientale (Parchi, Riserve, ecc.), limitatamente alla possibilità di individuare corridoi ecologici;
- prevedere vincoli esclusivamente per le Oasi nei Comprensori Faunistici 2 e 3, che dovranno essere di limitata estensione (massimo 150 ettari) e con un tasso di boscosità inferiore al 20% della SASP totale;
- individuare quali obiettivi del prossimo quinquennio l'effettuazione di indagini mirate a definire la composizione faunistica delle diverse Oasi e di piani di monitoraggio per determinare gli effetti del vincolo di protezione;
- per quanto riguarda le ZRC occorre:
 - valutare la vocazione ambientale per le due specie oggetto non solo di tutela ma anche di gestione attiva all'interno di questi istituti, cioè quasi esclusivamente lepre e fagiano, tenuto conto che il Comprensorio faunistico C1 è considerato il comparto preferenziale ad ospitare ZRC finalizzate all'incremento di lepre e fagiano a scopo sia di cattura sia di irradiazione e che nel Comprensorio faunistico C2 si osserva un progressivo decremento dell'idoneità per il fagiano, e la presenza di aree a medio-alta vocazionalità per la lepre, fattore che raccomanda di prevedere ZRC di ridotte dimensioni (massimo 400 ettari) finalizzate unicamente all'irradiazione, con un tasso interno di boscosità inferiore al 20% della SASP totale;

- privilegiare la costituzione di ZRC di estensione non superiore ai 700 ettari, dislocate sul territorio in modo tale da creare una rete di zone di protezione che permetta un efficace scambio di individui tra meta-popolazioni e massimizzi il fenomeno dell'irradiazione, senza escludere la possibilità di mantenere in essere alcune ZRC a gestione "tradizionale", garantendo la possibilità di ricorrere alle catture nel caso le condizioni lo consentano;
- prevedere programmi poliennali di gestione nei quali siano fissati gli obiettivi generali e le azioni gestionali di dettaglio e che, in particolare, contemplino: interventi di prevenzione, mitigazione e risarcimento dei danni, miglioramento e ripristino ambientale, monitoraggio demografico della fauna selvatica presente, operazioni di cattura, interventi di immissione di capi di selvaggina e piani di controllo della fauna;

Preso atto che il Servizio Territoriale Agricoltura Caccia e Pesca di Modena, a seguito dell'approvazione del Piano Faunistico 2018-2023, con note trattenute agli atti del Servizio Attività faunistico-venatorie e pesca Protocollo NP/2019/16873 del 13 giugno 2019 e Protocollo NP/2019/20244 del 17 luglio 2019, integrate dalla nota registrata in atti al Protocollo NP/2019/22367 del 7 agosto 2019 ha comunicato la conclusione della fase istruttoria relativa all'istituzione delle Zone di Ripopolamento e Cattura (ZRC) e delle Oasi di protezione del territorio di Modena proponendo una revisione complessiva degli istituti di protezione su tutto il territorio provinciale descritta nei punti che seguono:

- istituzione delle Oasi di protezione denominate, "Abrenunzio", "Cassa espansione Cavo Argine", "Cassa espansione Panaro", "Cassa espansione Secchia 1", "Cassa espansione Secchia 2", "Cava Patarozzi", "Colombarone", "Garzaia Borsari", "La Francesca", "La Torre", "Le Meleghine", "Manzolino", "Partecipanza", "Ponte Guerro", "Torrente Tiepido", "Val di Sole", "Valli di Mortizzuolo" e "Villa Sorra";
- istituzione delle Zone di Ripopolamento e cattura (ZRC) denominate:
 - in ATC M001, "Bisa Gallesi", "Bomporto", "Bosco Camposanto", "Bosco Rossi Carpi", "Campo Cani Mirandola", "Camposanto", "Canaletto Finale", "Canalina", "Carpi budrione Fossoli", "Cavezzo", "Cividale", "Concordia",

"Dogaro", "Finale Emilia", "Gargallo", "Gavello S. Martino", "Giulia Augusta", "La Maffea", "Lunardina", "Malcantone", "Margotta", "Massa Finalese", "Medolla", "Mirandola Ovest", "Nuova Malaspina", "Pioppa", "Ponte Bonato", "Quarantoli", "Ravarino", "S. Martino Secchia", "S. Martino Spino", "S. Possidonio", "S. Prospero", "Serraglio", "Val di Sole" e "Vallone";

- in ATC M002, "Abissinia", "Albareto", "Altolá", "Ancora", "Bastiglia", "Bosco Albergati", "Bosco Rossi Soliera", "Ca di Sola", "Campogalliano Brennero", "Cartiera", "Casa Paolini", "Cassa espansione Secchia", "Castelfranco Cimitero", "Chiocciola", "Cinghianello Gombola", "Fiorano", "Magnavacca", "Manzolino/ferrovia", "Maranello Sud", "Marzaglia", "Modena Autostrada", "Modena Ippodromo", "Partecipanza", "Piumazzo", "Portile", "Recovato Gaggio", "Rio Torto", "Riolo", "S. Matteo", "S. Vito", "San Damaso 1", "San Damaso 2", "San Damaso 3", "Schiaviroli", "Spilamberto Panaro", "Tamburina", "Torrazzi Saliceta", "Torrette", "Tre Olmi" e "Villanova Quattro Ville";

Rilevato che il predetto Servizio Territoriale Agricoltura Caccia e Pesca di Modena ha altresì richiesto:

- la contestuale istituzione, per la stagione venatoria 2019/2020, di Zone di Rifugio coincidenti con le aree inserite nella proposta di revisione, considerato che la durata dei procedimenti istitutivi di cui all'art. 19, comma 5 e seguenti della L.R. n. 8/1994 si protrarrà ben oltre l'apertura della stagione venatoria anzidetta;
- con nota trattenuta agli atti del Servizio Attività faunistico-venatorie e pesca protocollo NP/2019/22525 dell'8 agosto 2019, l'istituzione, nel medesimo provvedimento e per la stagione venatoria 2019/2020, di una ulteriore Zona di Rifugio denominata "Costa Felpi" e corrispondente alla omonima precedente ZRC che, pur non essendo confermata come zona di protezione poiché non corrisponde alle prescrizioni del nuovo PFVNER 2018-2023, si ritiene opportuno mantenere sottratta per consentire il recupero della fauna presente;

Dato atto che le suddette Oasi e ZRC proposte dal Servizio Territoriale Agricoltura Caccia e Pesca di Modena per la maggior parte costituiscono una conferma o modifica di ambiti protetti, individuati nella precedente pianificazione provinciale, alcuni con valenze ambientali e faunistiche coincidenti con siti di interesse comunitario per i quali si prospettano norme di tutela;

Rilevato che, in ottemperanza ai disposti di cui all'art. 19, comma 4, della L.R. n. 8/1994 ed in attuazione dei macro-obiettivi di pianificazione sopra indicati, è necessario mantenere costante la percentuale di aree protette, al fine di garantire una distribuzione omogenea su scala regionale del territorio tutelato; pertanto la percentuale minima prevista dalla legge nazionale dovrà essere rispettata in ogni Unità Territoriale Provinciale;

Verificata la coerenza della proposta d'istituzione degli istituti faunistici con finalità pubblica pervenuta dal Servizio Territoriale Agricoltura, caccia e pesca di Modena alle indicazioni espresse in materia dal vigente PFVNER 2018-2023;

Ritenuto, pertanto, di procedere:

- alla proposta di perimetrazione per l'istituzione delle Oasi di protezione e delle ZRC nel territorio di Modena, come rappresentate negli allegati 1, 2 e 3 al presente atto, quali parti integranti e sostanziali del medesimo;
- alla contestuale istituzione, per la stagione venatoria 2019/2020:
 - di Zone di Rifugio coincidenti con la proposta di perimetrazione quale soluzione temporanea al fine di dare continuità di protezione del territorio e delle specie protette ivi presenti, in attesa che venga completato il procedimento amministrativo previsto all'art. 19, comma 5 e seguenti della L.R. n. 8/1994 sopra richiamato;
 - della Zona di Rifugio denominata "Costa Felpi", come rappresentata nell'allegato 4 al presente atto, quale parte integrante e sostanziale del medesimo;

Rilevato che tutte le aree non ricomprese nel presente atto sono da intendersi non più soggette agli istituti di protezione di cui all'art. 19 della Legge Regionale n. 8/1994;

Dato atto che con la costituzione delle zone protette l'Ente persegue l'interesse pubblico di tutela della fauna selvatica;

Ritenuto infine di dare mandato al Responsabile del Servizio Attività faunistico-venatorie e pesca di elaborare la cartografia di cui ai predetti Allegati 1, 2, 3 e 4 in formato "shapefile" e di provvedere alla pubblicazione sulle pagine web del Portale Agricoltura e pesca;

Ritenuto, altresì, anche alla luce della L.R. n. 13/2015 e dei provvedimenti di riordino sopra richiamati, di demandare al Responsabile del Servizio Territoriale Agricoltura, caccia e pesca di Modena lo svolgimento delle fasi di notifica e di

istruttoria prevista dal citato art. 19, commi 5 e 6, della L.R. n. 8/1994 e successive modifiche ed integrazioni, in merito alle proposte di istituzione delle zone protette;

Dato atto che il già menzionato art. 19 della L.R. n. 8/1994, non stabilisce la durata del vincolo di destinazione delle zone di protezione mentre, all'ultimo comma, stabilisce che possano essere revocate al termine della stagione venatoria e previo recupero della fauna selvatica presente mediante la cattura ovvero l'allontanamento con mezzi ecologici;

Ritenuto al riguardo opportuno determinare una scadenza dei suddetti istituti faunistici, al fine di ridurre le eventuali opposizioni da parte dei proprietari e/o conduttori dei fondi territorialmente interessati, stabilendo che il vincolo di protezione delle Zone di rifugio determini la sua efficacia fino al termine della stagione venatoria 2019/2020 salvo che non si proceda alla conversione di dette Zone in ZRC o Oasi, mentre il vincolo di protezione delle ZRC o Oasi sia corrispondente a quello del Piano faunistico-venatorio regionale 2018-2023, approvato con deliberazione dell'Assemblea Legislativa dell'Emilia-Romagna 6 novembre 2018, n. 179, ovvero fino al termine della stagione venatoria 2023/2024;

Visto il Decreto Legislativo 14 marzo 2013, n. 33 "Riordino della disciplina riguardante gli obblighi di pubblicità, trasparenza e diffusione di informazioni da parte delle pubbliche amministrazioni" e successive modifiche;

Richiamata la propria deliberazione n. 122 del 28 gennaio 2019 concernente "Approvazione del Piano triennale di prevenzione della corruzione 2019-2021" ed in particolare l'allegato D "Direttiva di indirizzi interpretativi per l'applicazione degli obblighi di pubblicazione previsti dal D.lgs. n. 33 del 2013. Attuazione del piano triennale di prevenzione della corruzione 2019-2021";

Vista la L.R. 26 novembre 2001, n. 43 "Testo unico in materia di organizzazione e di rapporti di lavoro nella Regione Emilia-Romagna" e ss.mm.ii., ed in particolare l'art. 37, comma 4;

Richiamate infine le proprie deliberazioni:

- n. 2416 del 29 dicembre 2008 recante "Indirizzi in ordine alle relazioni organizzative e funzionali tra le strutture e sull'esercizio delle funzioni dirigenziali. Adempimenti conseguenti alla delibera 999/2008. Adeguamento e aggiornamento della delibera 450/2007" e successive modifiche ed integrazioni, per quanto applicabile;

- n. 56 del 25 gennaio 2016 recante "Affidamento degli incarichi di direttore generale della Giunta regionale, ai sensi dell'art. 43 della L.R. 43/2001";
- n. 270 del 29 febbraio 2016 "Attuazione prima fase della riorganizzazione avviate con Delibera 2189/2015";
- n. 622 del 28 aprile 2016 "Attuazione seconda fase della riorganizzazione avviata con Delibera 2189/2015";
- n. 1107 del 11 luglio 2016 "Integrazione delle declaratorie delle strutture organizzative della Giunta regionale a seguito dell'implementazione della seconda fase della riorganizzazione avviata con Delibera 2189/2015";
- n. 468 del 10 aprile 2017 recante "Il sistema dei controlli interni nella Regione Emilia-Romagna";
- n. 1059 del 3 luglio 2018 recante" "Approvazione degli incarichi dirigenziali rinnovati e conferiti nell'ambito delle Direzioni Generali, Agenzie e Istituti e nomina del Responsabile della Prevenzione della Corruzione e della Trasparenza (RPCT), del Responsabile dell'Anagrafe per la stazione appaltante (RASA) e del Responsabile della protezione dei dati (DPO)";

Viste altresì le circolari del Capo di Gabinetto del Presidente della Giunta regionale PG/2017/0660476 del 13 ottobre 2017 e PG/2017/0779385 del 21 dicembre 2017 relative ad indicazioni procedurali per rendere operativo il sistema dei controlli interni predisposte in attuazione della propria deliberazione n. 468/2017;

Dato atto che il Responsabile del procedimento ha dichiarato di non trovarsi in situazione di conflitto, anche potenziale, di interessi;

Dato atto dei pareri allegati;

Su proposta dell'Assessore all'Agricoltura, Caccia e Pesca, Simona Caselli;

A voti unanimi e palesi

D E L I B E R A

- 1) di richiamare le considerazioni formulate in premessa, le quali costituiscono parte integrante e sostanziale del presente atto;
- 2) di approvare, in attuazione del Piano faunistico-venatorio regionale dell'Emilia-Romagna 2018-2023, la proposta di perimetrazione per l'istituzione delle "Oasi" e delle "Zone di ripopolamento e cattura (ZRC)" del territorio della

provincia di Modena, descritte e rappresentate negli allegati n. 1, 2 e 3 della presente deliberazione del quale costituiscono parte integrante e sostanziale;

- 3) di approvare, inoltre, nelle more del completamento del procedimento di istituzione delle OASI e delle "Zone di ripopolamento e cattura (ZRC)" di cui al punto 2, la contestuale istituzione per la stagione venatoria 2019/2020 delle Zone di Rifugio coincidenti con le aree della proposta di perimetrazione per l'istituzione delle "Oasi" e delle "Zone di ripopolamento e cattura (ZRC)" del territorio della provincia di Modena, descritte e rappresentate negli allegati n. 1, 2 e 3;
- 4) di approvare altresì l'istituzione per la stagione venatoria della zona di Rifugio denominata "Costa Felpi", come rappresentata nell'allegato 4 al presente atto, quale parte integrante e sostanziale del medesimo che, pur non essendo confermata come zona di protezione poiché non corrisponde alle prescrizioni del nuovo PFVNER 2018-2023, si mantiene sottratta per consentire il recupero della fauna presente;
- 5) di dare mandato al Responsabile del Servizio Attività faunistico-venatorie e pesca di elaborare la cartografia di cui agli Allegati 1, 2, 3 e 4 in formato "shapefile" e di provvedere alla pubblicazione sulle pagine web del Portale Agricoltura e pesca;
- 6) di demandare al Responsabile del Servizio Territoriale Agricoltura, caccia e pesca di Modena lo svolgimento delle fasi di notifica e di istruttoria previste dal citato art. 19, commi 5 e 6, della L.R. n. 8/1994 e successive modifiche ed integrazioni, in merito alle proposte di perimetrazione per l'istituzione delle zone protette di cui al precedente punto 2);
- 7) di stabilire che al termine delle fasi di notifica e di istruttoria di cui al precedente punto 6) il Servizio Territoriale Agricoltura, caccia e pesca di Modena, entro i successivi 10 giorni, dovrà comunicare al Servizio Attività faunistico-venatorie e pesca, al fine di procedere all'adozione dell'atto finale di istituzione delle zone protette di che trattasi, quanto segue:
 - i modi e i tempi dell'avvenuta pubblicizzazione del presente atto presso i Comuni e le frazioni o borgate interessati;
 - la percentuale delle opposizioni motivate a loro pervenute;

- 8) di definire, altresì, che il vincolo di protezione delle zone indicate al precedente punto 2) sia corrispondente a quello del Piano faunistico-venatorio regionale 2018-2023, approvato con deliberazione dell'Assemblea Legislativa 6 novembre 2018, n. 179, ovvero fino al termine della stagione venatoria 2023/2024;
- 9) di dare atto che tutte le aree non ricomprese nella presente deliberazione sono da intendersi non più soggette agli istituti di protezione di cui all'art. 19 della Legge Regionale n. 8/1994 e ss.mm.ii.;
- 10) di dare atto, inoltre, che per quanto previsto in materia di pubblicità, trasparenza e diffusione di informazioni, si provvederà ai sensi delle disposizioni normative e amministrative richiamate in parte narrativa;
- 11) di disporre infine la pubblicazione in forma integrale della presente deliberazione sul Bollettino Ufficiale della Regione Emilia-Romagna Telematico, dando atto che il Servizio Attività faunistico-venatorie e pesca provvederà a darne la più ampia diffusione anche sul sito internet E-R Agricoltura e Pesca.

- - - - -

Oasi denominata “ABRENUNZIO”

Motivazione della proposta di istituzione

L'istituzione dell'Oasi è motivata dalla salvaguardia della fauna selvatica stanziale e migratoria presente. L'Oasi è stata rinnovata nel corso del 2013 con la deliberazione di Giunta Provinciale n° 149 del 14 maggio 2013, provvedimento adottato nel periodo di validità dell'ultimo Piano Faunistico Venatorio Provinciale. Con l'entrata in vigore del Piano Faunistico Venatorio Regionale si ritiene opportuno proporre l'istituzione al fine di dare continuità all'azione di protezione. Il territorio dell'Oasi ricomprende una piccola zona umida e una superficie di bosco planiziale autoctono.

PIANO TECNICO PLURIENNALE DI GESTIONE

Caratteristiche generali della zona

L'area in oggetto rientra nel Comprensorio faunistico C1 è compresa nel comune di Ravarino e ricade all'interno dell'ATC MO 1, occupa una superficie geografica di ettari 58,70 e SASP di ettari 32,16.

Presenza di Aree di Rete Natura 2000

L'area da vincolare come Oasi non ricade all'interno di SIC/ZPS.

Finalità/Obiettivi

Tutela della fauna stanziale e migratoria presente.

Piano dei miglioramenti ambientali

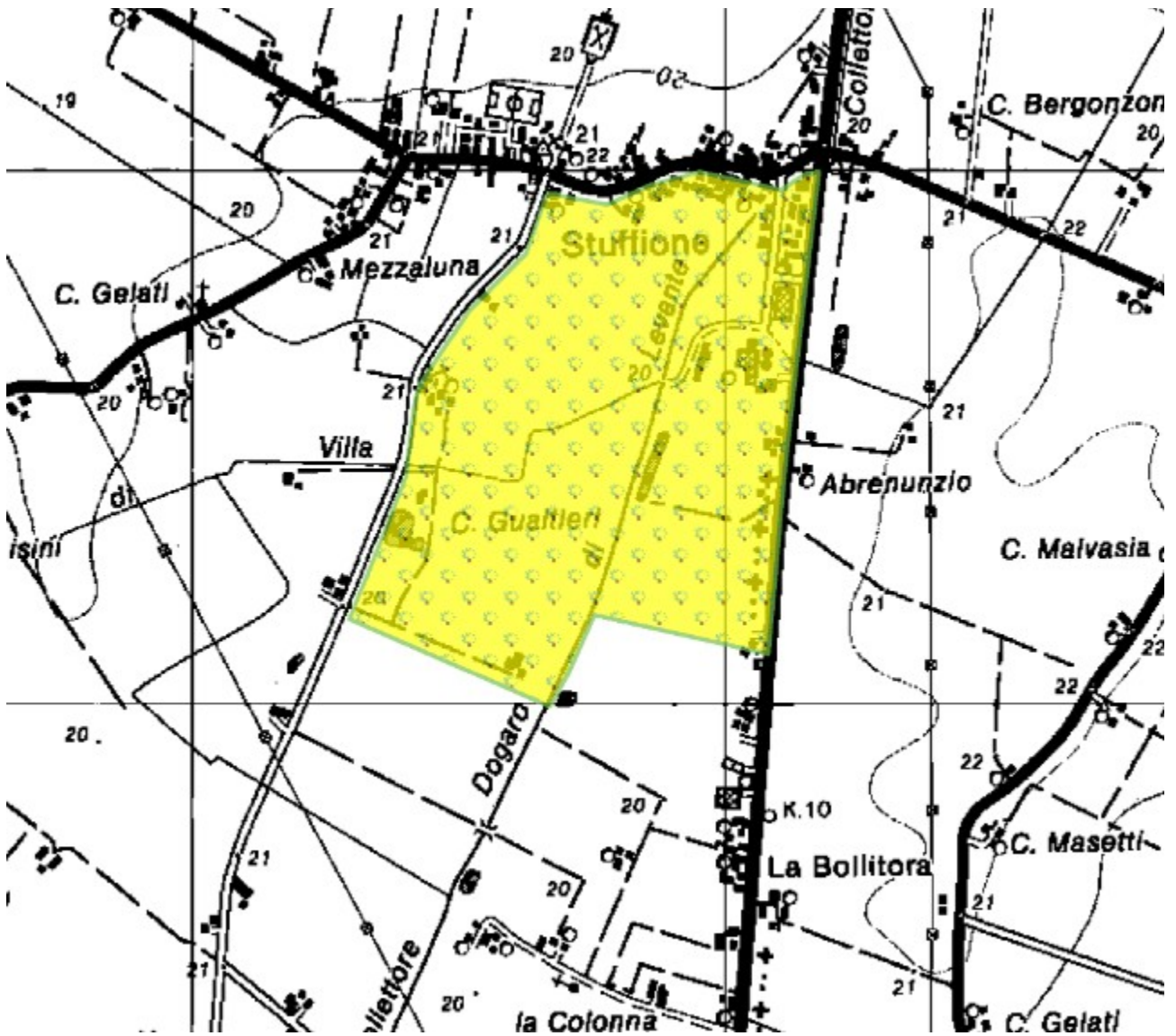
In riferimento alle caratteristiche ambientali della zona, gli interventi che verranno privilegiati possono essere individuati soprattutto nella manutenzione delle aree e nelle fasce boscate presenti, nel contenimento della presenza delle specie vegetali ed animali alloctone invasive, e nel mantenimento nei bacini di un livello idrico minimo durante tutto l'anno.

Andrà altresì effettuato il monitoraggio sulle varie specie presenti.

Piano delle immissioni e catture

Non sono previste immissioni o catture di fauna.

Cartografia Oasi denominata "ABRENUNZIO"



Oasi denominata “CASSE ESPANSIONE CAVO ARGINE”

Motivazione della proposta di istituzione

L'istituzione dell'Oasi è motivata dalla salvaguardia della fauna migratoria presente. L'Oasi è stata rinnovata nel corso del 2013 con la deliberazione di Giunta Provinciale n° 149 del 14 maggio 2013, provvedimento adottato nel periodo di validità dell'ultimo Piano Faunistico Venatorio Provinciale. Con l'entrata in vigore del Piano Faunistico Venatorio Regionale si ritiene opportuno proporre l'istituzione al fine di dare continuità all'azione di protezione. Il territorio dell'Oasi ricomprende una zona umida di acque lentiche.

PIANO TECNICO PLURIENNALE DI GESTIONE

Caratteristiche generali della zona

L'area in oggetto rientra nel Comprensorio faunistico C1 è compresa nel comune di Modena e ricade all'interno dell'ATC MO 2, occupa una superficie geografica di ettari 18,99 e SASP di ettari 10,10.

Presenza di Aree di Rete Natura 2000

L'area da vincolare come Oasi non ricade all'interno di SIC/ZPS.

Finalità/Obiettivi

Tutela della fauna migratoria presente.

Piano dei miglioramenti ambientali

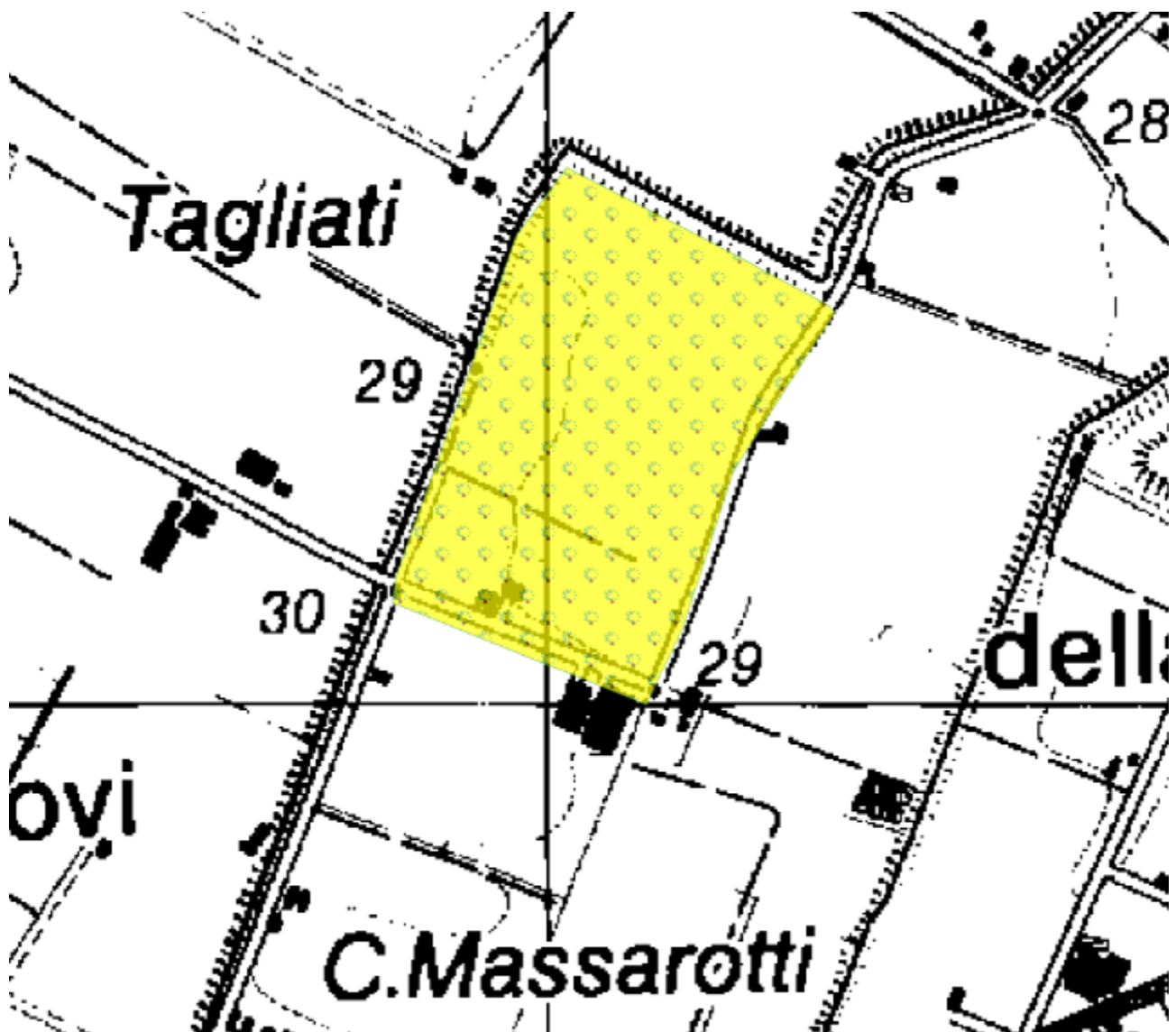
In riferimento alle caratteristiche ambientali della zona, gli interventi che verranno privilegiati possono essere individuati soprattutto nella manutenzione delle aree e nelle fasce boscate presenti, nel contenimento della presenza delle specie vegetali ed animali alloctone invasive, e nel mantenimento nei bacini di un livello idrico minimo durante tutto l'anno.

Andrà altresì effettuato il monitoraggio sulle varie specie presenti.

Piano delle immissioni e catture

Non sono previste immissioni o catture di fauna.

Cartografia Oasi denominata "CASSE ESPANSIONE CAVO ARGINE"



Oasi denominata “CASSA ESPANSIONE FIUME PANARO”

Motivazione della proposta di istituzione

L'Oasi è ricompresa nel SIC/ZPS “Cassa di Espansione del Panaro” e l'istituzione è motivata dalla salvaguardia delle specie di fauna di interesse comunitario che sono presenti e tutelate dal sito di Rete Natura 2000. L'Oasi è stata rinnovata nel corso del 2013 con la deliberazione di Giunta Provinciale n° 149 del 14 maggio 2013, provvedimento adottato nel periodo di validità dell'ultimo Piano Faunistico Venatorio Provinciale. Con l'entrata in vigore del Piano Faunistico Venatorio Regionale si ritiene opportuno proporre l'istituzione al fine di dare continuità all'azione di protezione. Il territorio dell'Oasi ricomprende zone umide, stagni laghi e ovviamente il fiume Panaro, ed incolti rinaturalizzati.

PIANO TECNICO PLURIENNALE DI GESTIONE

Caratteristiche generali della zona

L'area in oggetto rientra nel Comprensorio faunistico C2, è compresa nel comune di S. Cesario s/P e ricade all'interno dell'ATC MO 2, occupa una superficie geografica di ettari 584,52 e SASP di ettari 534,19.

Presenza di Aree di Rete Natura 2000

L'area da vincolare come Oasi ricade per la maggior parte della superficie all'interno della SIC/ZPS codice: IT4040011 denominazione: “Cassa di espansione del fiume Panaro”.

Finalità/Obiettivi

Tutela della fauna di interesse comunitario presente.

Piano dei miglioramenti ambientali

In riferimento alle caratteristiche ambientali della zona contraddistinte da aree a vegetazione naturale, e zone umide si ritiene opportuno il mantenimento di siepi e piante isolate, oltre, quando possibile, la messa a dimora di essenze arboree autoctone anche con funzione trofica per la fauna.

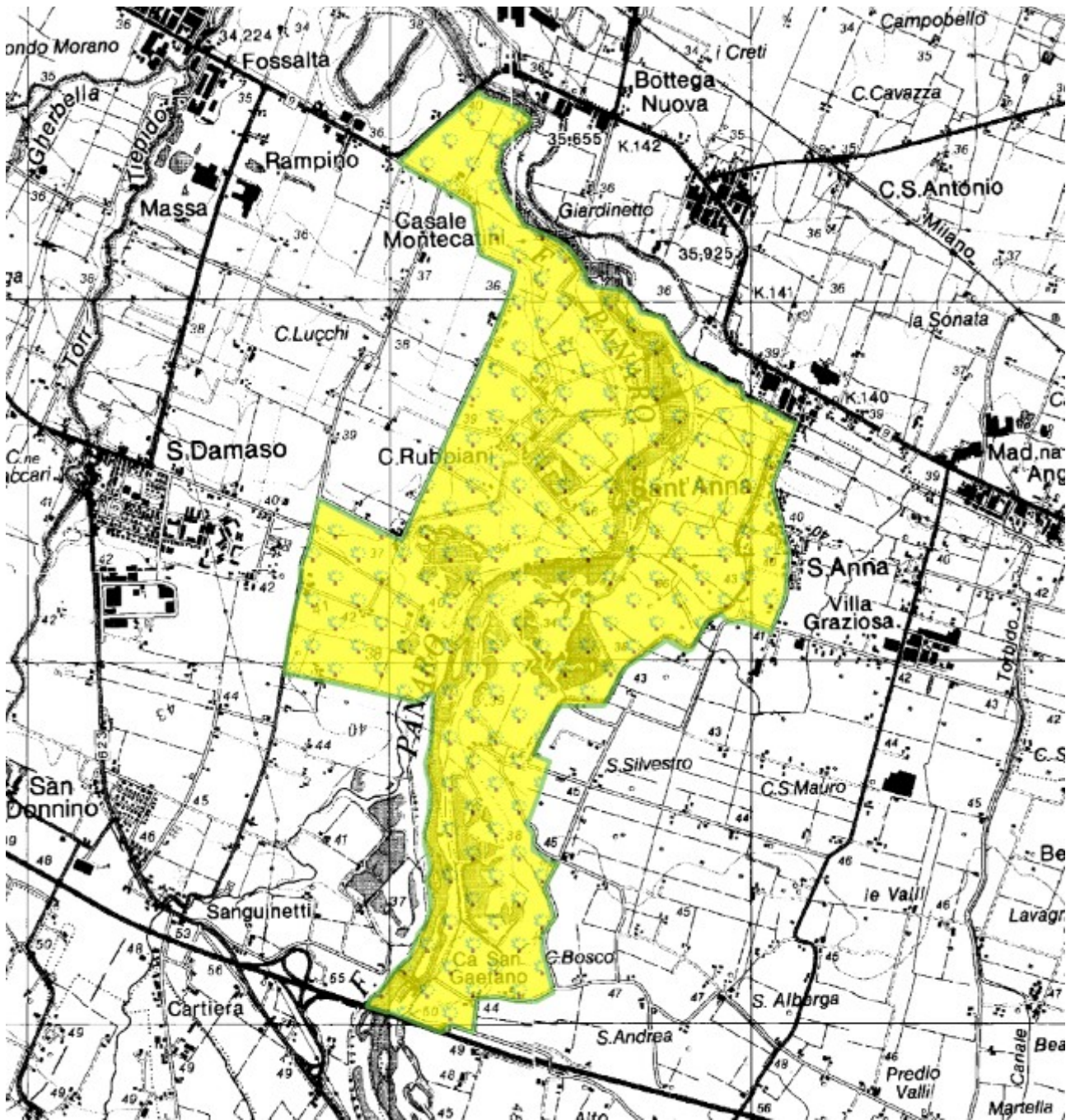
Relativamente alla fauna è opportuno il contenimento della presenza degli ungulati.

Andrà altresì effettuato il monitoraggio sulle varie specie presenti in particolar modo le specie aliene.

Piano delle immissioni e catture

Non sono previste immissioni o catture di fauna.

Cartografia Oasi denominata "CASSA ESPANSIONE FIUME PANARO"



Oasi denominata “CASSA ESPANSIONE FIUME SECCHIA 1 E 2”

Motivazione della proposta di istituzione

L'Oasi è contigua con il SIC/ZPS “Cassa di espansione del Fiume Secchia”, e l'istituzione è motivata dalla salvaguardia delle specie di fauna di interesse comunitario che sono presenti e tutelate dal sito di Rete Natura 2000. L'Oasi è stata rinnovata nel corso del 2013 con la deliberazione di Giunta Provinciale n° 149 del 14 maggio 2013, provvedimento adottato nel periodo di validità dell'ultimo Piano Faunistico Venatorio Provinciale. Con l'entrata in vigore del Piano Faunistico Venatorio Regionale si ritiene opportuno proporre l'istituzione al fine di dare continuità all'azione di protezione. Il territorio dell'Oasi ricomprende zone umide e agricole che, in alcuni casi sono state oggetto di interventi di rinaturalizzazione, tali interventi si sono poi evoluti naturalmente.

PIANO TECNICO PLURIENNALE DI GESTIONE

Caratteristiche generali della zona

L'area in oggetto rientra nel Comprensorio faunistico C2, è compresa nel comune di Modena e ricade all'interno dell'ATC MO 2, occupa una superficie geografica totale (somma della porzione Cassa Espansione del fiume Secchia 1 e Cassa Espansione del fiume Secchia 2) di ettari 305,47 e SASP di ettari 259,04.

Presenza di Aree di Rete Natura 2000

L'area da vincolare come Oasi è contigua per la maggior parte della superficie all'interno alla SIC/ZPS codice: IT4030011 denominazione: “Cassa di espansione del Fiume Secchia”.

Finalità/Obiettivi

Tutela della fauna di interesse comunitario presente.

Piano dei miglioramenti ambientali

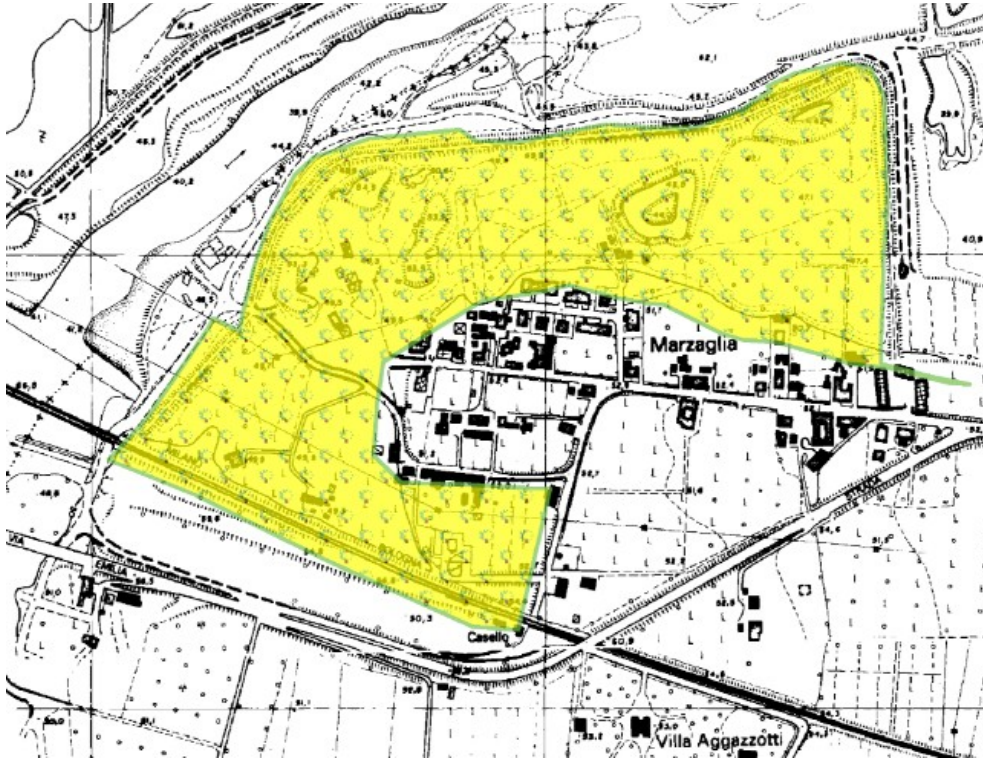
Le caratteristiche ambientali della zona sono contraddistinte dal fiume secchia da seminativi ed aree a vegetazione naturale, si ritiene opportuno il mantenimento delle siepi e delle piante arboree isolate, nonché la messa a dimora di essenze arboree autoctone anche a fini alimentari per la fauna selvatica. Relativamente alla fauna è opportuno il contenimento della presenza degli ungulati.

Andrà altresì effettuato il monitoraggio sulle varie specie presenti.

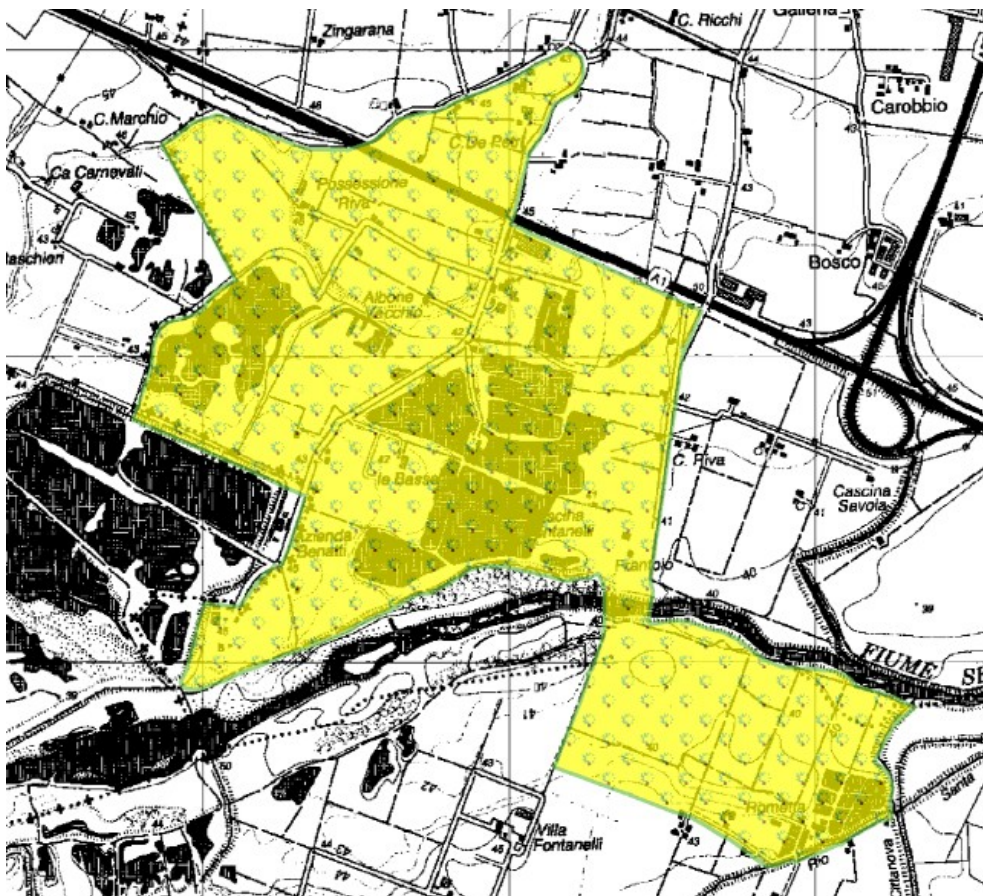
Piano delle immissioni e catture

Non sono previste immissioni di fauna o catture.

Cartografia Oasi denominata “CASSA ESPANSIONE FIUME SECCHIA 1”



Cartografia Oasi denominata “CASSA ESPANSIONE FIUME SECCHIA 2”



Oasi denominata “CAVA PATAROZZI”

Motivazione della proposta di istituzione

L'istituzione dell'Oasi è motivata dalla salvaguardia della fauna selvatica migratoria presente. L'Oasi è stata rinnovata nel corso del 2013 con la deliberazione di Giunta Provinciale n° 149 del 14 maggio 2013, provvedimento adottato nel periodo di validità dell'ultimo Piano Faunistico Venatorio Provinciale. Con l'entrata in vigore del Piano Faunistico Venatorio Regionale si ritiene opportuno proporre l'istituzione al fine di dare continuità all'azione di protezione. Il territorio dell'Oasi ricomprende zone umide (ex cave).

PIANO TECNICO PLURIENNALE DI GESTIONE

Caratteristiche generali della zona

L'area in oggetto rientra nel Comprensorio faunistico C1 ed è compresa nei comuni di Castelfranco Emilia e San Cesario sul Panaro e ricade all'interno dell'ATC MO 2, occupa una superficie geografica di ettari 53,35 e SASP di ettari 35,71.

Presenza di Aree di Rete Natura 2000

L'area da vincolare come Oasi non ricade all'interno di SIC/ZPS.

Finalità/Obiettivi

Tutela della fauna stanziale e migratoria presente di interesse comunitario.

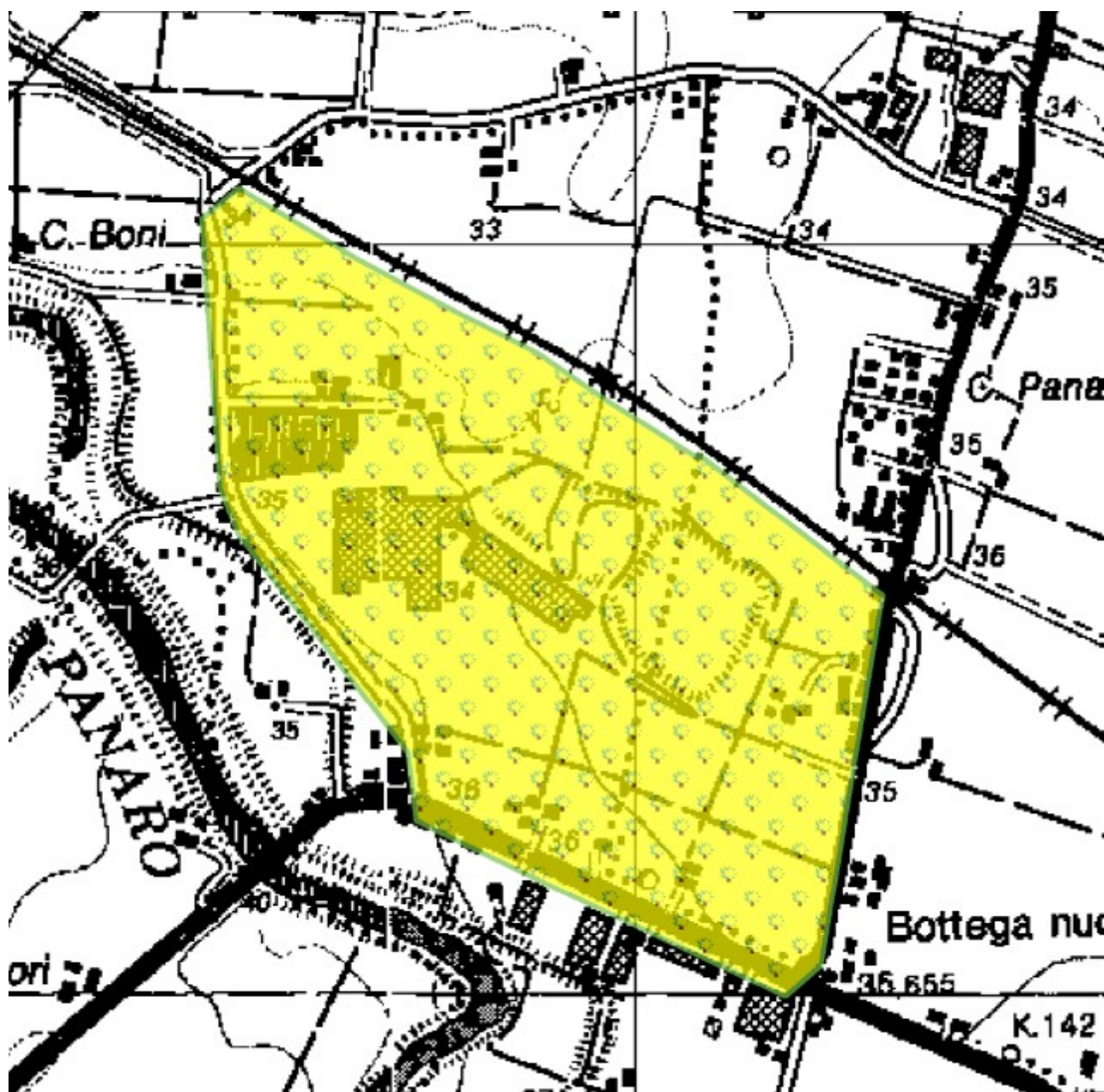
Piano dei miglioramenti ambientali

In riferimento alle caratteristiche ambientali della zona, gli interventi che verranno privilegiati possono essere individuati soprattutto nella manutenzione delle aree e nelle fasce boscate presenti, nel contenimento della presenza delle specie vegetali ed animali alloctone invasive, e nel mantenimento nei bacini di un livello idrico minimo durante tutto l'anno. Andrà altresì effettuato il monitoraggio sulle varie specie presenti.

Piano delle immissioni e catture

Non sono previste immissioni o catture di fauna.

Cartografia Oasi denominata "CAVA PATAROZZI"



Oasi denominata “COLOMBARONE”

Motivazione della proposta di istituzione

L'istituzione dell'Oasi è motivata dalla salvaguardia della fauna selvatica stanziale e migratoria presente. L'Oasi è stata rinnovata nel corso del 2013 con la deliberazione di Giunta Provinciale n° 149 del 14 maggio 2013, provvedimento adottato nel periodo di validità dell'ultimo Piano Faunistico Venatorio Provinciale. Con l'entrata in vigore del Piano Faunistico Venatorio Regionale si ritiene opportuno proporre l'istituzione al fine di dare continuità all'azione di protezione. Il territorio dell'Oasi ricomprende zone umide.

PIANO TECNICO PLURIENNALE DI GESTIONE

Caratteristiche generali della zona

L'area in oggetto rientra nel Comprensorio faunistico C2 è compresa nel comune di Formigine e ricade all'interno dell'ATC MO 2, occupa una superficie geografica di ettari 85,72 e SASP di ettari 74,32.

Presenza di Aree di Rete Natura 2000

L'area da vincolare come Oasi ricade all'interno di SIC Colombarone IT4040012.

Finalità/Obiettivi

Tutela della fauna stanziale e migratoria presente di interesse comunitario.

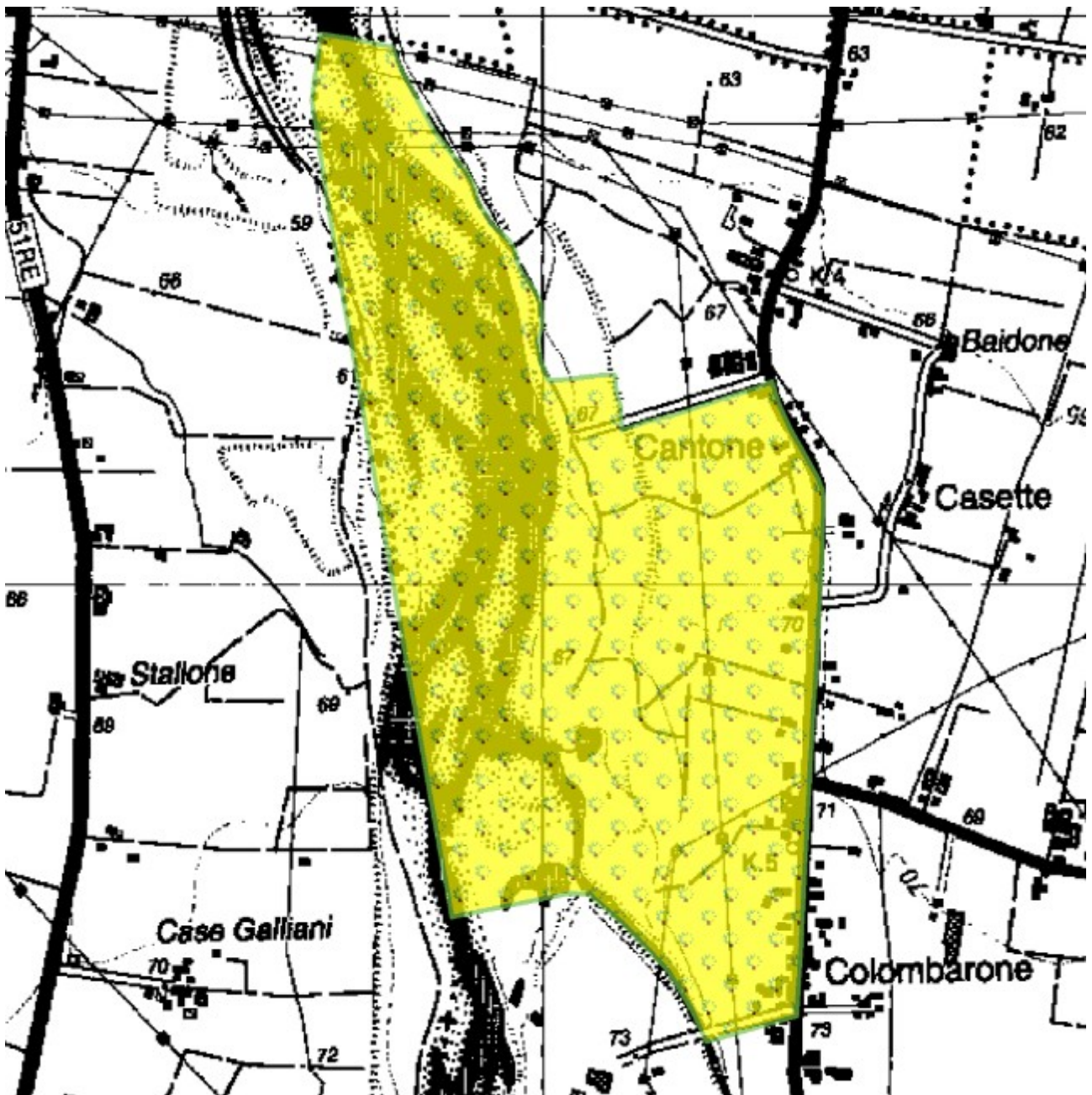
Piano dei miglioramenti ambientali

In riferimento alle caratteristiche ambientali della zona, gli interventi che verranno privilegiati possono essere individuati soprattutto nella manutenzione delle aree e nelle fasce boscate presenti, nel contenimento della presenza delle specie vegetali ed animali alloctone invasive, e nel mantenimento nei bacini di un livello idrico minimo durante tutto l'anno. Andrà altresì effettuato il monitoraggio sulle varie specie presenti.

Piano delle immissioni e catture

Non sono previste immissioni o catture di fauna.

Cartografia Oasi denominata "COLOMBARONE"



Oasi denominata “GARZAIA BORSARI”

Motivazione della proposta di istituzione

L'istituzione dell'Oasi è motivata dalla salvaguardia della fauna migratoria presente nonché nidificante (Anatidi, Ardeidi, Caradriformi e Scolopacidi).

L'Oasi è stata rinnovata nel corso del 2013 (Delibera di Giunta Provinciale n° 149 del 14/05/2013), ed è stato adottato nel periodo di validità dell'ultimo Piano Faunistico Venatorio Provinciale.

Con l'entrata in vigore del Piano Faunistico Venatorio Regionale si ritiene opportuno proporre l'istituzione al fine di dare continuità all'azione di protezione. Il territorio dell'Oasi ricomprende zone umide e vegetazione arborea ripariale con essenze autoctone.

PIANO TECNICO PLURIENNALE DI GESTIONE

Caratteristiche generali della zona

L'area in oggetto rientra nel Comprensorio faunistico C1, è compresa nel comune di Novi di Modena, ricade all'interno dell'ATC MO 1 ed occupa una superficie geografica di ettari 11,9 e SASP di ettari 11,9.

Presenza di Aree di Rete Natura 2000

L'area da vincolare come Oasi ricade all'interno di SIC/ZPS IT 4040015 “Valli di Gruppo”.

Finalità/Obiettivi

Tutela della fauna migratoria presente (Anatidi, Ardeidi, Caradriformi e Scolopacidi in particolare).

Piano dei miglioramenti ambientali

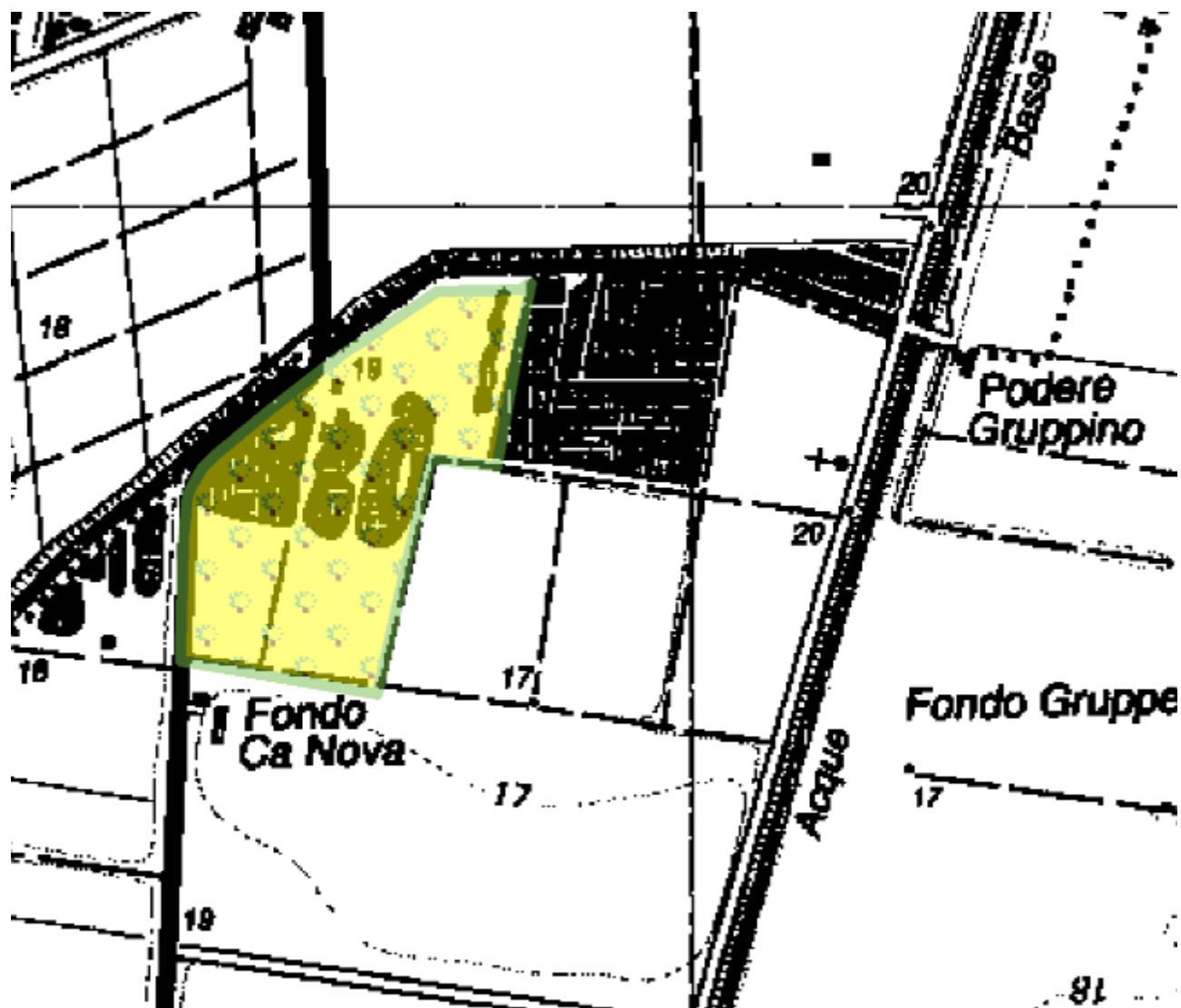
In riferimento alle caratteristiche ambientali della zona, gli interventi che verranno privilegiati possono essere individuati soprattutto nella manutenzione delle fasce boscate presenti, nel contenimento della presenza delle specie vegetali alloctone invasive, e nel mantenimento nei bacini di un livello idrico minimo durante tutto l'anno.

Relativamente alla fauna è importante effettuare il controllo della nutria per ridurre la presenza e limitarne l'espansione, anche al fine di ridurre al minimo i rischi di danneggiamento delle arginature delle zone umide; andrà altresì effettuato il monitoraggio sulle varie specie presenti.

Piano delle immissioni e catture

Non sono previste immissioni di fauna, mentre potrebbero essere previste, in caso di necessità, catture di fagiano e lepre, qualora tali specie causino danni elevati alle coltivazioni sensibili presenti. Gli esemplari eventualmente catturati saranno destinati all'immissione in altre zone di protezione.

Cartografia Oasi denominata "GARZAIA BORSARI"



Oasi denominata “LA FRANCESA”

Motivazione della proposta di istituzione

L'istituzione dell'Oasi è motivata dalla salvaguardia della fauna migratoria presente (Anatidi, Ardeidi, Caradriformi e Scolopacidi). L'Oasi è stata rinnovata nel corso del 2013 con la deliberazione di Giunta Provinciale n° 149 del 14 maggio 2013, provvedimento adottato nel periodo di validità dell'ultimo Piano Faunistico Venatorio Provinciale. Con l'entrata in vigore del Piano Faunistico Venatorio Regionale si ritiene opportuno proporre l'istituzione al fine di dare continuità all'azione di protezione. Il territorio dell'Oasi ricomprende zone umide e una superficie a rimboschimento.

PIANO TECNICO PLURIENNALE DI GESTIONE

Caratteristiche generali della zona

L'area in oggetto rientra nel Comprensorio faunistico C1 è compresa nel comune di Carpi e ricade all'interno dell'ATC MO 1, occupa una superficie geografica di ettari 22,76 e SASP di ettari 22,76.

Presenza di Aree di Rete Natura 2000

L'area da vincolare come Oasi ricade all'interno alla SIC/ZPS, codice: IT4040015, denominazione: “Valli di Gruppo”.

Finalità/Obiettivi

Tutela della fauna migratoria presente di interesse comunitario (Anatidi, Ardeidi, Caradriformi, Scolopacidi).

Piano dei miglioramenti ambientali

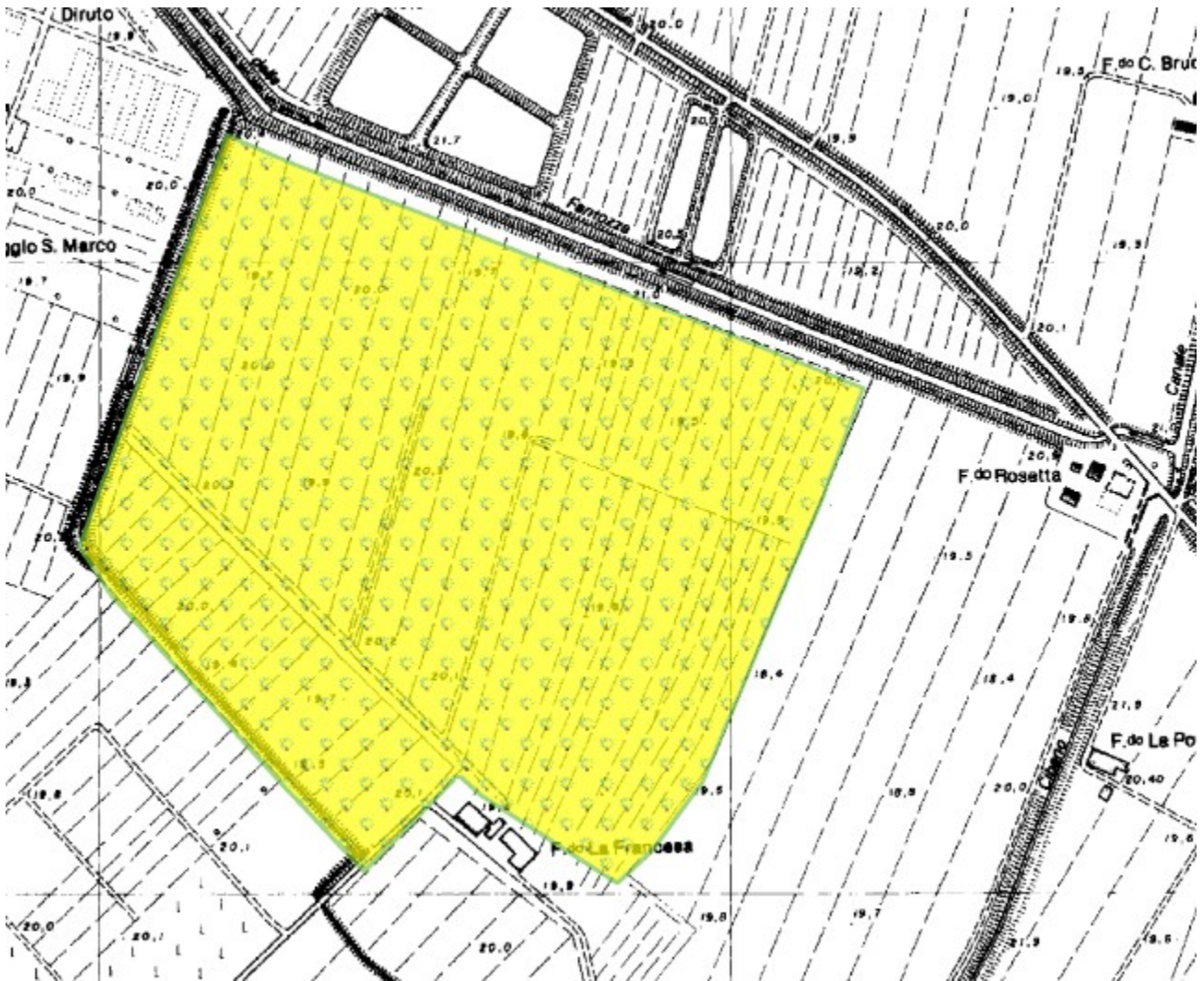
In riferimento alle caratteristiche ambientali della zona, gli interventi che verranno privilegiati possono essere individuati soprattutto nella manutenzione delle aree e nelle fasce boscate presenti, nel contenimento della presenza delle specie vegetali alloctone invasive, e nel mantenimento nei bacini di un livello idrico minimo durante tutto l'anno.

Andrà altresì effettuato il monitoraggio sulle varie specie presenti.

Piano delle immissioni e catture

Non sono previste immissioni o catture di fauna.

Cartografia Oasi denominata "LA FRANCESA"



Oasi denominata “LA TORRE”

Motivazione della proposta di istituzione

L'istituzione dell'Oasi è motivata dalla salvaguardia della fauna selvatica stanziale e migratoria presente. L'Oasi è stata rinnovata nel corso del 2013 con la deliberazione di Giunta Provinciale n° 149 del 14 maggio 2013, provvedimento adottato nel periodo di validità dell'ultimo Piano Faunistico Venatorio Provinciale. Con l'entrata in vigore del Piano Faunistico Venatorio Regionale si ritiene opportuno proporre l'istituzione al fine di dare continuità all'azione di protezione. Il territorio dell'Oasi ricomprende piccole zone umide e una superficie di bosco planiziale autoctono.

PIANO TECNICO PLURIENNALE DI GESTIONE

Caratteristiche generali della zona

L'area in oggetto rientra nel Comprensorio faunistico C1 è compresa nel comune di San Felice sul Panaro e ricade all'interno dell'ATC MO 1, occupa una superficie geografica di ettari 213,41 e SASP di ettari 201,91.

Presenza di Aree di Rete Natura 2000

L'area da vincolare come Oasi non ricade all'interno di SIC/ZPS.

Finalità/Obiettivi

Tutela della fauna stanziale e migratoria presente.

Piano dei miglioramenti ambientali

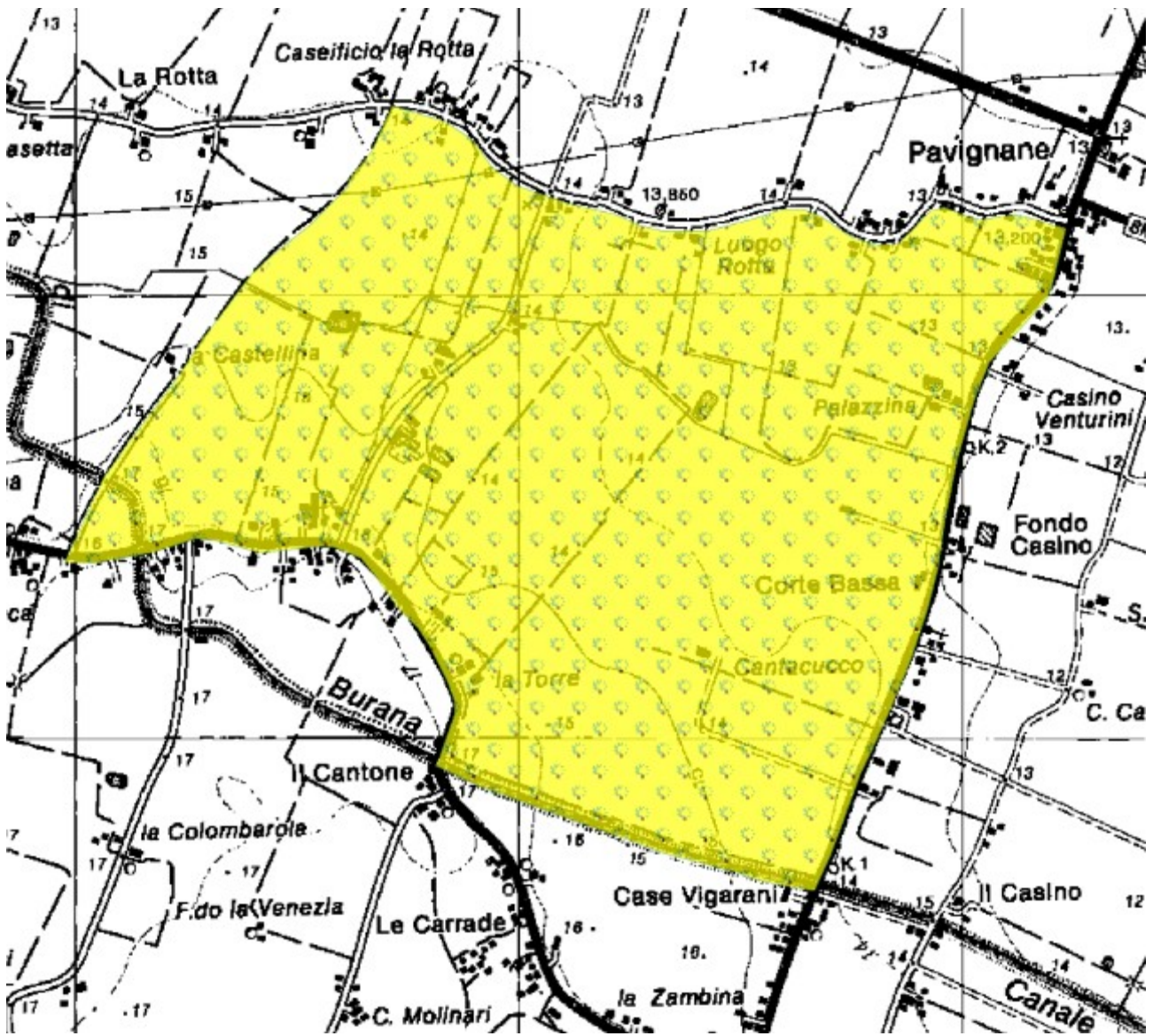
In riferimento alle caratteristiche ambientali della zona, gli interventi che verranno privilegiati possono essere individuati soprattutto nella manutenzione delle aree e nelle fasce boscate presenti, nel contenimento della presenza delle specie vegetali ed animali alloctone invasive, e nel mantenimento nei bacini di un livello idrico minimo durante tutto l'anno.

Andrà altresì effettuato il monitoraggio sulle varie specie presenti.

Piano delle immissioni e catture

Non sono previste immissioni o catture di fauna.

Cartografia Oasi denominata "LA TORRE"



Oasi denominata “LE MELEGHINE”

Motivazione della proposta di istituzione

L'istituzione dell'Oasi è motivata dalla salvaguardia della fauna migratoria presente (Anatidi, Ardeidi, Caradriformi e Scolopacidi). L'Oasi è stata rinnovata nel corso del 2013 con la deliberazione di Giunta Provinciale n° 149 del 14 maggio 2013, provvedimento adottato nel periodo di validità dell'ultimo Piano Faunistico Venatorio Provinciale. Con l'entrata in vigore del Piano Faunistico Venatorio Regionale si ritiene opportuno proporre l'istituzione al fine di dare continuità all'azione di protezione. Il territorio dell'Oasi ricomprende prevalentemente zone umide.

PIANO TECNICO PLURIENNALE DI GESTIONE

Caratteristiche generali della zona

L'area in oggetto rientra nel Comprensorio faunistico C1 è compresa nei comuni di Finale Emilia e ricade all'interno dell'ATC MO 1, occupa una superficie geografica di ettari 81,93 e SASP di ettari 80,27.

Presenza di Aree di Rete Natura 2000

L'area da vincolare come Oasi ricade completamente all'interno della ZPS codice: IT4040018 denominazione: “Le Meleghine”.

Finalità/Obiettivi

Tutela della fauna migratoria presente (Anatidi, Ardeidi, Caradriformi, Scolopacidi e Cicogna in particolare).

Piano dei miglioramenti ambientali

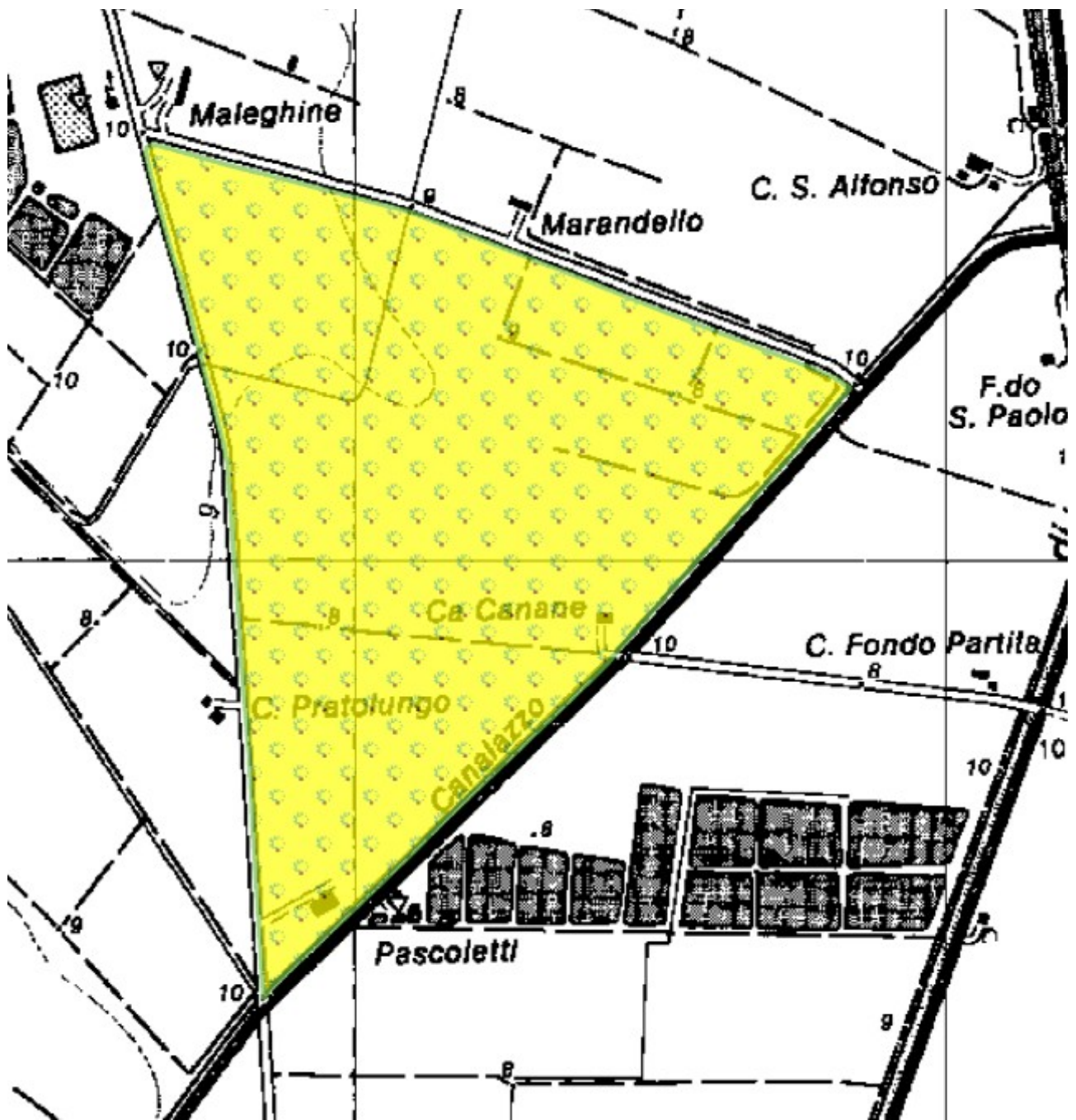
In riferimento alle caratteristiche ambientali della zona, gli interventi che verranno privilegiati possono essere individuati soprattutto nella manutenzione delle fasce boscate presenti, nel contenimento della presenza delle specie vegetali alloctone invasive, e nel mantenimento nei bacini di un livello idrico minimo durante tutto l'anno.

Andrà altresì effettuato il monitoraggio sulle varie specie presenti.

Piano delle immissioni e catture

Non sono previste immissioni o catture di fauna.

Cartografia Oasi denominata "LE MELEGHINE"



Oasi denominata “MANZOLINO”

Motivazione della proposta di istituzione

L'istituzione dell'Oasi è motivata dalla salvaguardia della fauna migratoria presente (Anatidi, Ardeidi, Caradriformi e Scolopacidi). L'Oasi è stata rinnovata nel corso del 2013 con la deliberazione di Giunta Provinciale n° 149 del 14 maggio 2013, provvedimento adottato nel periodo di validità dell'ultimo Piano Faunistico Venatorio Provinciale. Con l'entrata in vigore del Piano Faunistico Venatorio Regionale si ritiene opportuno proporle l'istituzione al fine di dare continuità all'azione di protezione. Il territorio dell'Oasi ricomprende zone umide, agricole e alcuni interventi di rimboschimento.

PIANO TECNICO PLURIENNALE DI GESTIONE

Caratteristiche generali della zona

L'area in oggetto rientra nel Comprensorio faunistico C1 è compresa nei comuni di Castelfranco Emilia e ricade all'interno dell'ATC MO 2, occupa una superficie geografica di ettari 110,58 e SASP di ettari 110,58.

Presenza di Aree di Rete Natura 2000

L'area da vincolare come Oasi ricade parzialmente all'interno della SIC/ZPS codice: IT4040009 denominazione: “Manzolino”.

Finalità/Obiettivi

Tutela della fauna migratoria presente (Anatidi, Ardeidi, Caradriformi, Scolopacidi e Cicogna in particolare) di interesse comunitario.

Piano dei miglioramenti ambientali

In riferimento alle caratteristiche ambientali della zona, gli interventi che verranno privilegiati possono essere individuati soprattutto nella manutenzione delle aree e nelle fasce boscate presenti, nel contenimento della presenza delle specie vegetali alloctone invasive, e nel mantenimento nei bacini di un livello idrico minimo durante tutto l'anno.

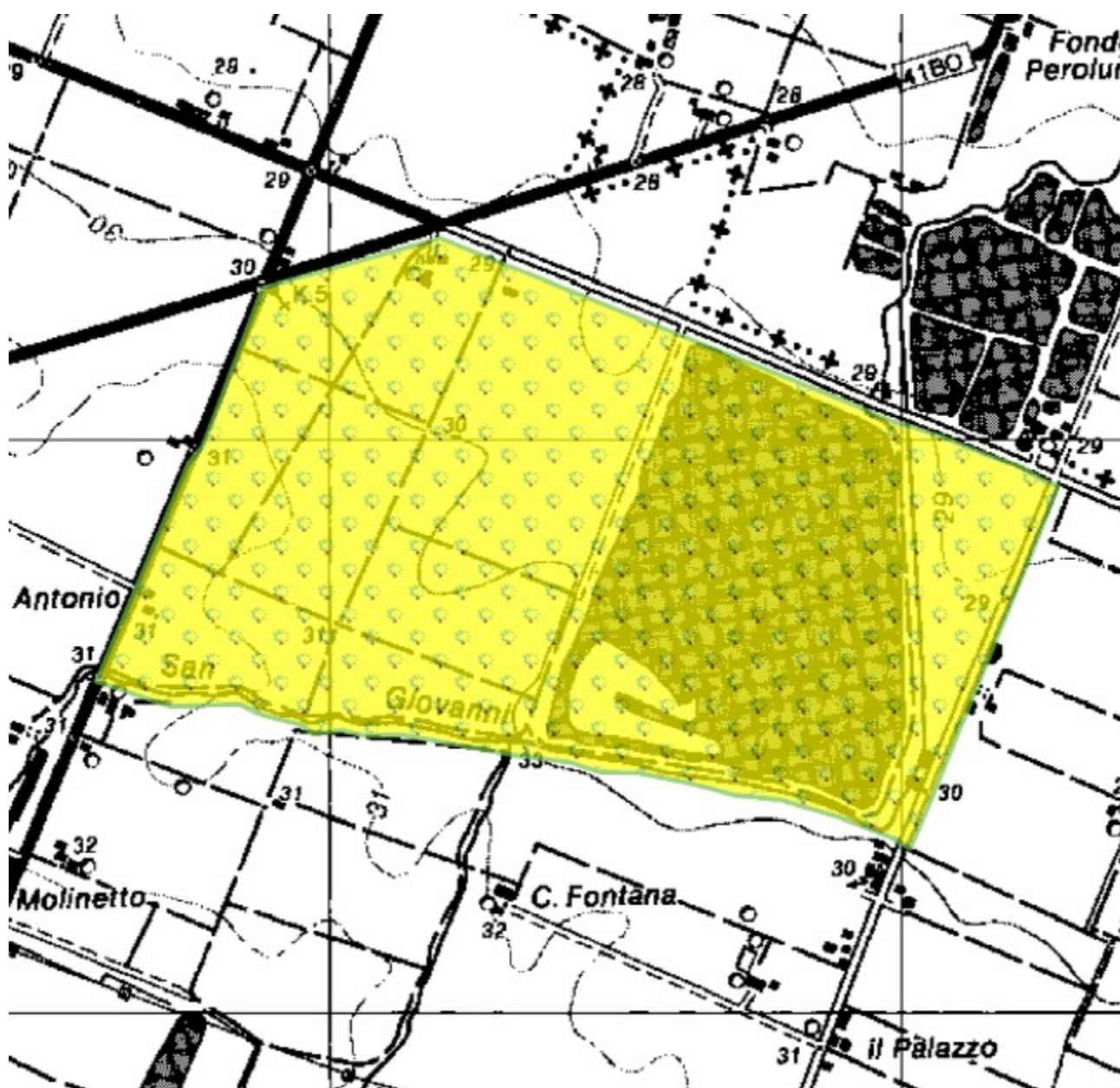
Andrà altresì effettuato il monitoraggio sulle varie specie presenti.

Piano delle immissioni e catture

Non sono previste immissioni di fauna, mentre potrebbero essere previste, in caso di necessità, catture di fagiano e lepre, qualora tali specie causino danni elevati alle coltivazioni sensibili presenti.

Gli esemplari eventualmente catturati saranno destinati all'immissione in altre zone di protezione.

Cartografia Oasi denominata "MANZOLINO"



Oasi denominata “PARTECIPANZA”

Motivazione della proposta di istituzione

L'istituzione dell'Oasi è motivata dalla salvaguardia della fauna migratoria presente (Anatidi, Ardeidi, Caradriformi e Scolopacidi). L'Oasi è stata rinnovata nel corso del 2013 con la deliberazione di Giunta Provinciale n° 149 del 14 maggio 2013, provvedimento adottato nel periodo di validità dell'ultimo Piano Faunistico Venatorio Provinciale. Con l'entrata in vigore del Piano Faunistico Venatorio Regionale si ritiene opportuno proporre l'istituzione al fine di dare continuità all'azione di protezione. Il territorio dell'Oasi ricomprende zone umide, agricole e un importante superficie a rimboschimento.

PIANO TECNICO PLURIENNALE DI GESTIONE

Caratteristiche generali della zona

L'area in oggetto rientra nel Comprensorio faunistico C1 è compresa nel comune di Nonantola e ricade all'interno dell'ATC MO 2, occupa una superficie geografica di ettari 101,74 e SASP di ettari 101,74.

Presenza di Aree di Rete Natura 2000

L'area da vincolare come Oasi ricade completamente all'interno della SIC/ZPS codice: IT4040010 denominazione: “Torrazzuolo”.

Finalità/Obiettivi

Tutela della fauna migratoria presente (Anatidi, Ardeidi, Caradriformi, Scolopacidi e Cicogna in particolare).

Piano dei miglioramenti ambientali

In riferimento alle caratteristiche ambientali della zona, gli interventi che verranno privilegiati possono essere individuati soprattutto nella manutenzione delle aree e nelle fasce boscate presenti, nel contenimento della presenza delle specie vegetali alloctone invasive, e nel mantenimento nei bacini di un livello idrico minimo durante tutto l'anno.

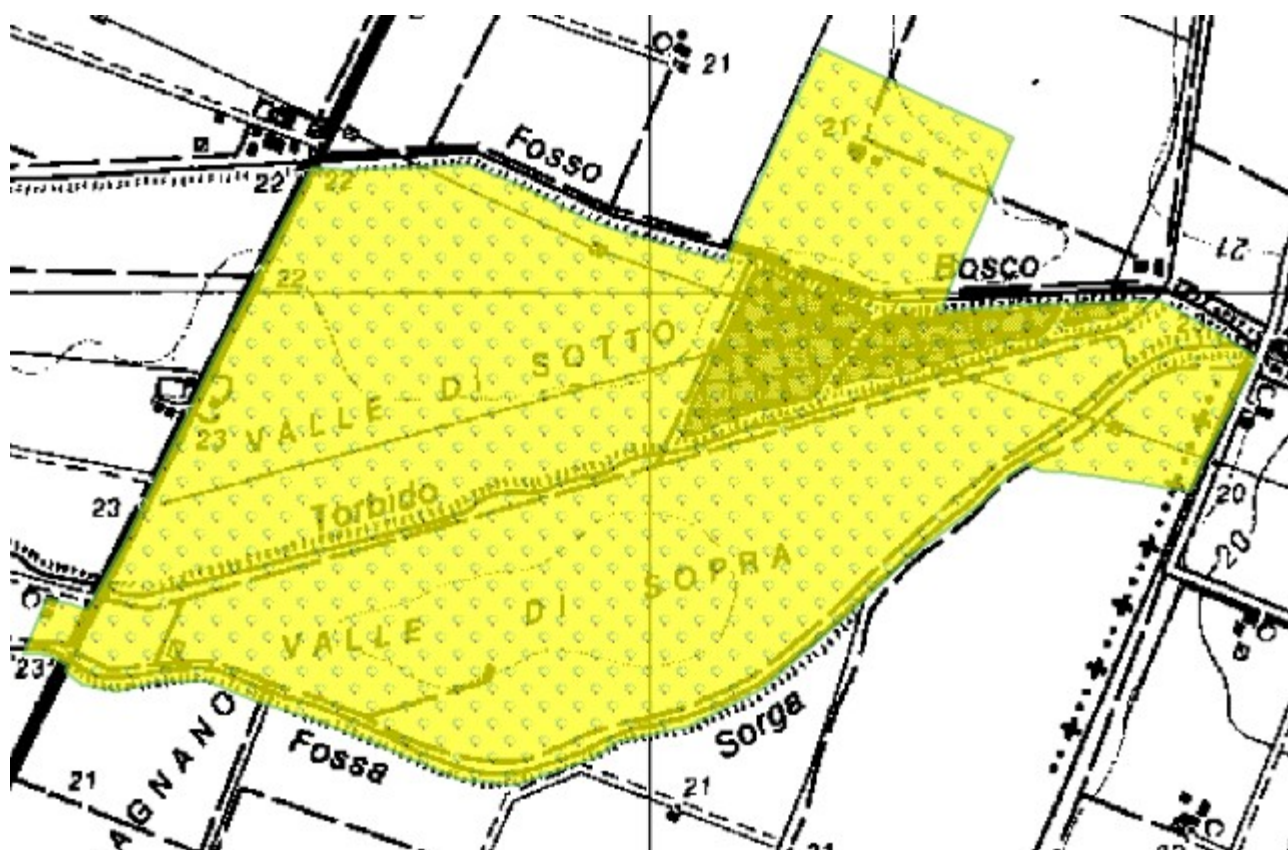
Relativamente alla fauna è opportuno il contenimento della presenza degli ungulati. Andrà altresì effettuato il monitoraggio sulle varie specie presenti.

Piano delle immissioni e catture

Non sono previste immissioni di fauna, mentre potrebbero essere previste, in caso di necessità, catture di fagiano e lepre, qualora tali specie causino danni elevati alle coltivazioni sensibili presenti.

Gli esemplari eventualmente catturati saranno destinati all'immissione in altre zone di protezione.

Cartografia Oasi denominata "PARTECIPANZA"



Oasi denominata “PONTE GUERRO”

Motivazione della proposta di istituzione

L'istituzione dell'Oasi è motivata dalla salvaguardia della fauna migratoria presente. L'Oasi è stata rinnovata nel corso del 2013 con la deliberazione di Giunta Provinciale n° 149 del 14 maggio 2013, provvedimento adottato nel periodo di validità dell'ultimo Piano Faunistico Venatorio Provinciale. Con l'entrata in vigore del Piano Faunistico Venatorio Regionale si ritiene opportuno proporre l'istituzione al fine di dare continuità all'azione di protezione. Il territorio dell'Oasi ricomprende una zona umida lotica e lentica ed una superficie di vegetazione ripariale.

PIANO TECNICO PLURIENNALE DI GESTIONE

Caratteristiche generali della zona

L'area in oggetto rientra nel Comprensorio faunistico C1 è compresa nel comune di Modena e ricade all'interno dell'ATC MO 2, occupa una superficie geografica di ettari 14,46 e SASP di ettari 14,07.

Presenza di Aree di Rete Natura 2000

L'area da vincolare come Oasi non ricade all'interno di SIC/ZPS.

Finalità/Obiettivi

Tutela della fauna migratoria presente.

Piano dei miglioramenti ambientali

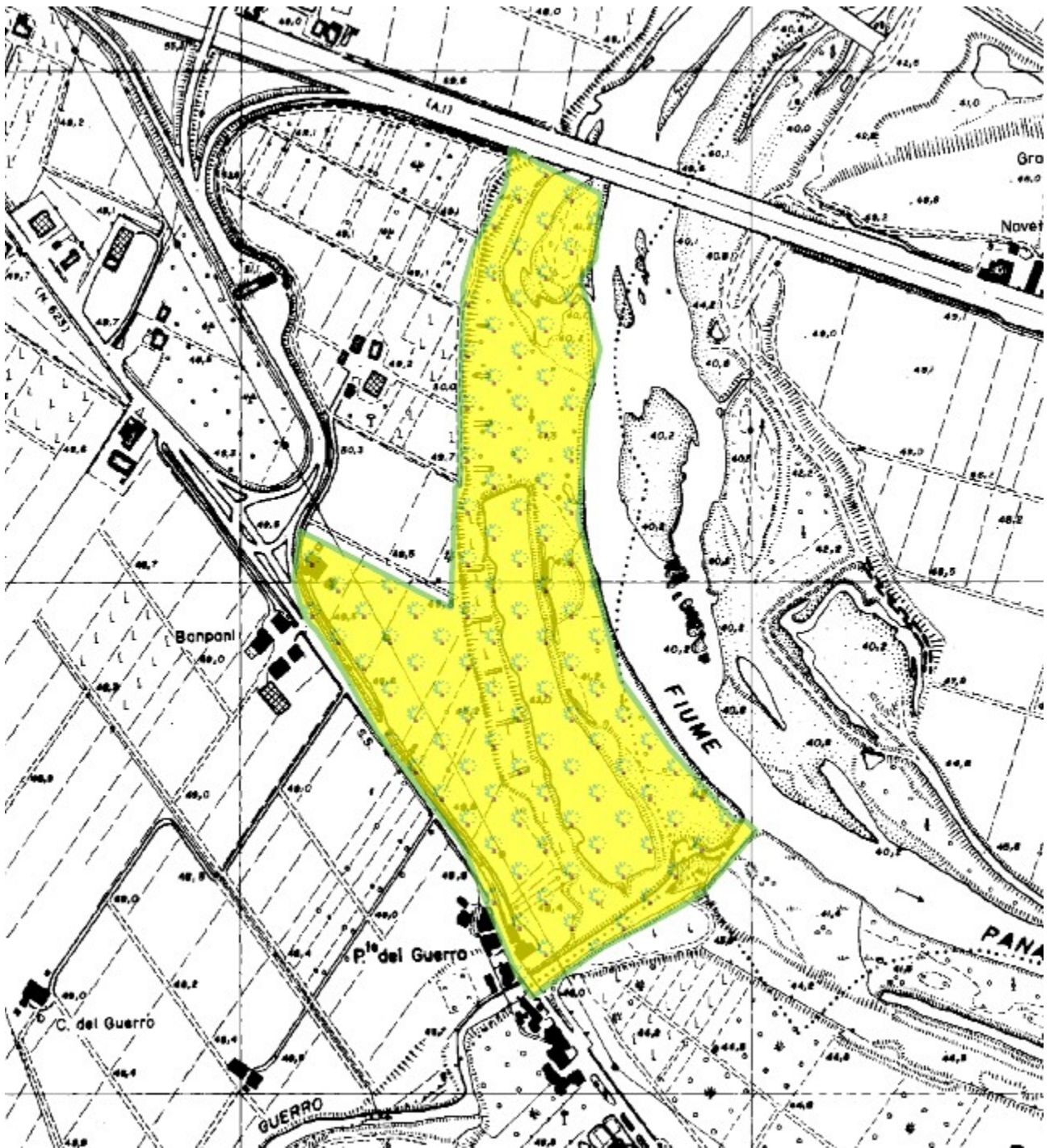
In riferimento alle caratteristiche ambientali della zona, gli interventi che verranno privilegiati possono essere individuati soprattutto nella manutenzione delle aree e nelle fasce boscate presenti, nel contenimento della presenza delle specie vegetali ed animali alloctone invasive, e nel mantenimento nei bacini di un livello idrico minimo durante tutto l'anno.

Andrà altresì effettuato il monitoraggio sulle varie specie presenti.

Piano delle immissioni e catture

Non sono previste immissioni o catture di fauna.

Cartografia Oasi denominata "PONTE GUERRO"



Oasi denominata “TORRENTE TIEPIDO”

Motivazione della proposta di istituzione

L'istituzione dell'Oasi è motivata dalla salvaguardia della fauna migratoria presente. L'Oasi è stata rinnovata nel corso del 2013 con la deliberazione di Giunta Provinciale n° 149 del 14 maggio 2013, provvedimento adottato nel periodo di validità dell'ultimo Piano Faunistico Venatorio Provinciale. Con l'entrata in vigore del Piano Faunistico Venatorio Regionale si ritiene opportuno proporre l'istituzione al fine di dare continuità all'azione di protezione. Il territorio dell'Oasi ricomprende una zona umida lotica ed una superficie di vegetazione ripariale.

PIANO TECNICO PLURIENNALE DI GESTIONE

Caratteristiche generali della zona

L'area in oggetto rientra nel Comprensorio faunistico C1 è compresa nel comune di Formigine e ricade all'interno dell'ATC MO 2, occupa una superficie geografica di ettari 21,47 e SASP di ettari 20,49.

Presenza di Aree di Rete Natura 2000

L'area da vincolare come Oasi non ricade all'interno di SIC/ZPS.

Finalità/Obiettivi

Tutela della fauna migratoria presente.

Piano dei miglioramenti ambientali

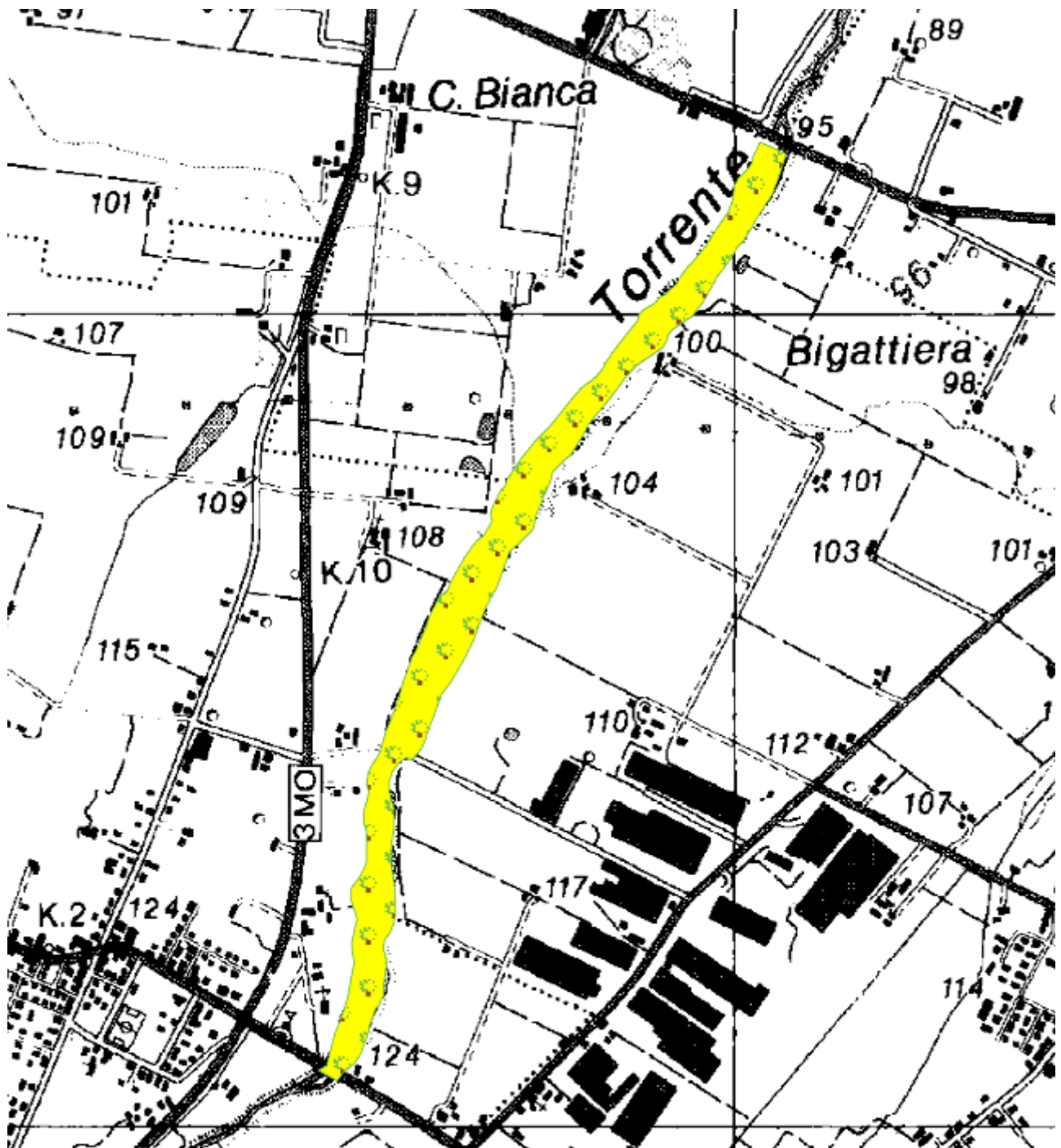
In riferimento alle caratteristiche ambientali della zona, gli interventi che verranno privilegiati possono essere individuati soprattutto nella manutenzione delle aree e nelle fasce boscate presenti, nel contenimento della presenza delle specie vegetali ed animali alloctone invasive, e nel mantenimento nei bacini di un livello idrico minimo durante tutto l'anno.

Andrà altresì effettuato il monitoraggio sulle varie specie presenti.

Piano delle immissioni e catture

Non sono previste immissioni o catture di fauna.

Cartografia Oasi denominata "TORRENTE TIEPIDO"



Oasi denominata “VAL DI SOLE”

Motivazione della proposta di istituzione

L'istituzione dell'Oasi è motivata dalla salvaguardia della fauna migratoria presente (Anatidi, Ardeidi, Caradriformi e Scolopacidi). L'Oasi è stata rinnovata nel corso del 2013 con la deliberazione di Giunta Provinciale n° 149 del 14 maggio 2013, provvedimento adottato nel periodo di validità dell'ultimo Piano Faunistico Venatorio Provinciale. Con l'entrata in vigore del Piano Faunistico Venatorio Regionale si ritiene opportuno proporle l'istituzione al fine di dare continuità all'azione di protezione. Il territorio dell'Oasi ricomprende zone umide.

PIANO TECNICO PLURIENNALE DI GESTIONE

Caratteristiche generali della zona

L'area in oggetto rientra nel Comprensorio faunistico C1, è compresa nel comune di Concordia sulla Secchia, ricade all'interno dell'ATC MO 1 ed occupa una superficie geografica di ettari 29,33 e SASP di ettari 29,34.

Presenza di Aree di Rete Natura 2000

L'area da vincolare come Oasi non ricade all'interno di SIC/ZPS.

Finalità/Obiettivi

Tutela della fauna migratoria presente (Anatidi, Ardeidi, Caradriformi e Scolopacidi in particolare).

Piano dei miglioramenti ambientali

In riferimento alle caratteristiche ambientali della zona, gli interventi che verranno privilegiati possono essere individuati soprattutto nella manutenzione delle fasce boscate presenti, nel contenimento della presenza delle specie vegetali alloctone invasive, e nel mantenimento nei bacini di un livello idrico minimo durante tutto l'anno.

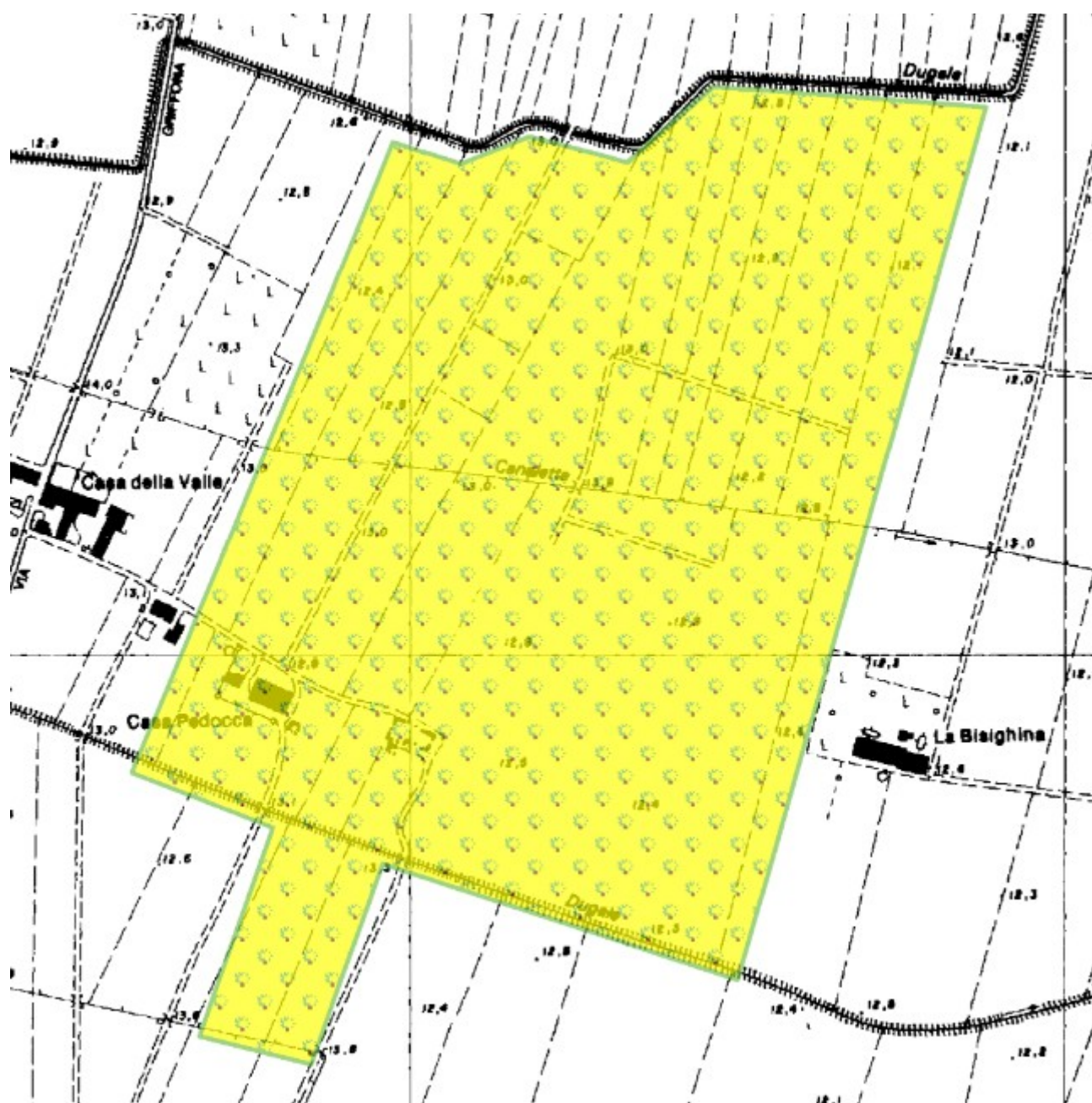
Relativamente alla fauna è importante effettuare il controllo della nutria per ridurne la presenza e limitarne l'espansione, anche al fine di ridurre al minimo i rischi di danneggiamento delle arginature delle zone umide; andrà altresì effettuato il monitoraggio sulle varie specie presenti.

Piano delle immissioni e catture

Non sono previste immissioni di fauna, mentre potrebbero essere previste, in caso di necessità, catture di fagiano e leprie, qualora tali specie causino danni elevati alle coltivazioni sensibili presenti.

Gli esemplari eventualmente catturati saranno destinati all'immissione in altre zone di protezione.

Cartografia Oasi denominata "VAL DI SOLE"



Oasi denominata “VALLI DI MORTIZZUOLO”

Motivazione della proposta di istituzione

L'istituzione dell'Oasi è motivata dalla salvaguardia della fauna migratoria presente (Anatidi, Ardeidi, Caradriformi e Scolopacidi).

L'Oasi è stata rinnovata nel corso del 2013 (Delibera di Giunta Provinciale n° 149 del 14/05/2013), ed è stato adottato nel periodo di validità dell'ultimo Piano Faunistico Venatorio Provinciale.

Con l'entrata in vigore del Piano Faunistico Venatorio Regionale si ritiene opportuno proporre l'istituzione al fine di dare continuità all'azione di protezione.

Il territorio dell'Oasi ricomprende zone umide e agricole che, in alcuni casi sono state oggetto di interventi di rinaturalizzazione, tali interventi si sono poi evoluti naturalmente. Nell'ambito della Zona di protezione è presente un appostamento fisso di zona umida preesistente all'atto della prima istituzione rispetto al quale è maturato il legittimo affidamento da parte del titolare nei confronti della superficie interessata. Si è potuto rilevare nell'arco del tempo che tale presenza non ha posto in essere elementi di disturbo rispetto alle finalità e agli obiettivi d'istituto tali da giustificare una revisione della zona stessa, ma, anzi, i cacciatori di appostamento hanno contribuito a mantenere allagate tutte le zone umide all'interno della ZPS. La revisione, al contrario, vanificherebbe i risultati istituzionali di natura faunistica ottenuti nel tempo. Il “Regolamento per il rilascio delle autorizzazioni di appostamento fisso di caccia” della Provincia di Modena, approvato con Delibera di Consiglio Provinciale n. 244 del 23/07/1998, prevede all'art. 8 una priorità a favore degli appostamenti di zona umida o “giochi” già esistenti, purché correttamente gestiti nel rispetto delle condizioni ambientali, ed inoltre dispone che tali appostamenti di zona umida, se preesistenti alla istituzione di una Zona di Ripopolamento, Oasi o Rifugio, siano esclusi dalla superficie della zona protetta istituita per il raggio di 150 metri dalle botti. La delibera di Giunta Regionale n. 1147 del 16/07/2018 “Approvazione delle modifiche alle misure generali di conservazione, alle misure specifiche di conservazione e ai piani di gestione dei siti natura 2000, di cui alla delibera di Giunta Regionale n. 79/2018” vieta di ridurre quantitativamente le aree precluse all'attività venatoria, all'interno di ogni singola ZPS, presente alla data del 7 novembre 2006 o, qualora successiva, alla data di istituzione della ZPS. Tale disposizione impedisce di fatto una riduzione della Zona di protezione Valli di Mortizzuolo per la parte che ricopre il Sito Rete Natura 2000.

PIANO TECNICO PLURIENNALE DI GESTIONE

Caratteristiche generali della zona

L'area in oggetto rientra nel Comprensorio faunistico C1, è compresa nel comune di Mirandola, ricade all'interno dell'ATC MO 1, ed occupa una superficie geografica di ettari 544,72 e SASP di ettari 533,97.

Presenza di Aree di Rete Natura 2000

L'area da vincolare come Oasi ricade per quasi totalità della superficie all'interno della SIC/ZPS codice: IT4040014 denominazione: “Valli Mirandolesi”.

Finalità/Obiettivi

Tutela della fauna migratoria presente (Anatidi, Ardeidi, Caradriformi e Scolopacidi in particolare).

Piano dei miglioramenti ambientali

In riferimento alle caratteristiche ambientali della zona, gli interventi che verranno privilegiati possono essere individuati soprattutto nella manutenzione delle fasce boscate presenti, nel contenimento della presenza delle specie vegetali alloctone invasive, e nel mantenimento nei bacini di un livello idrico minimo durante tutto l'anno.

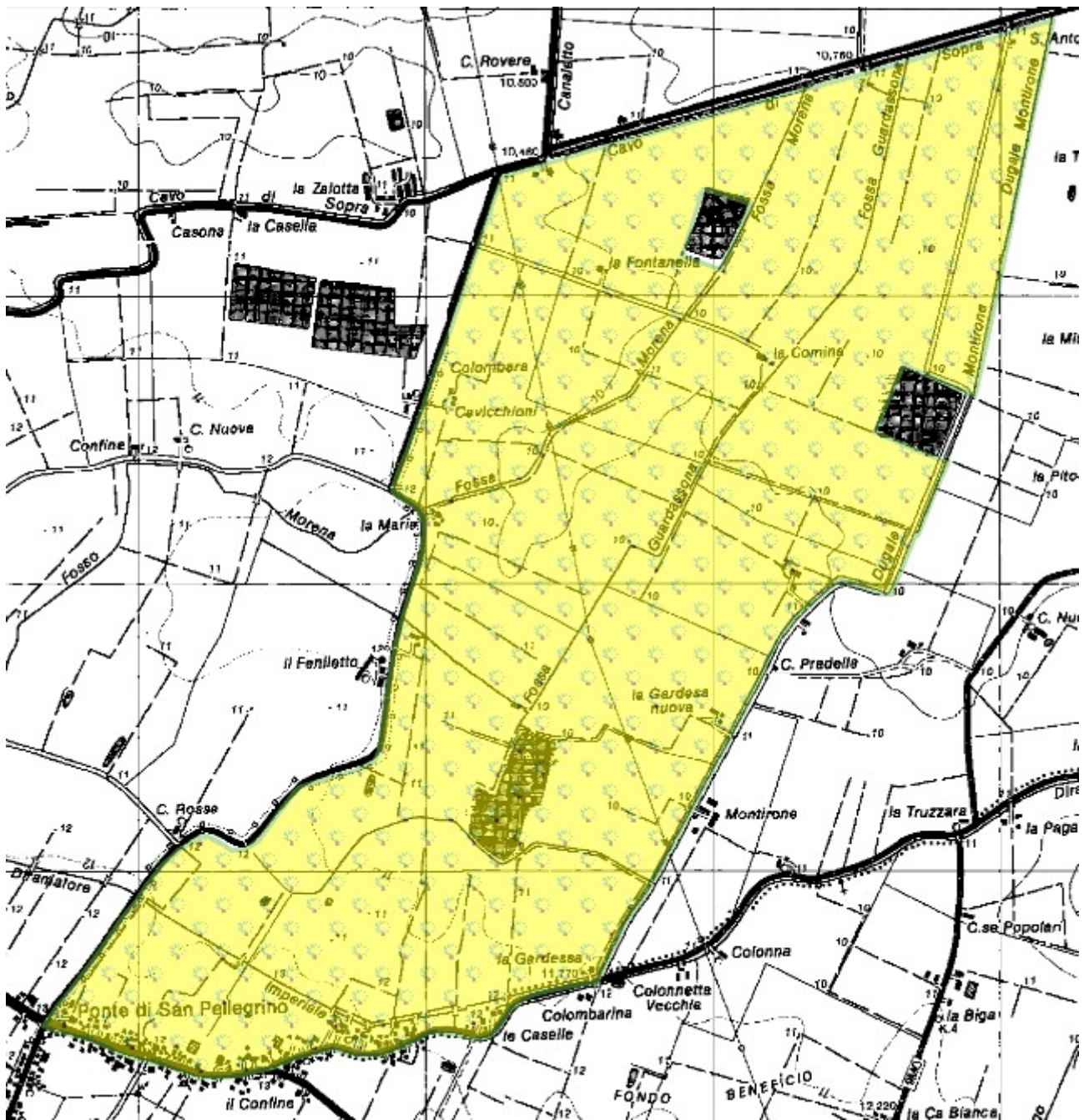
Relativamente alla fauna è importante effettuare il controllo della nutria per ridurre la presenza e limitarne l'espansione, anche al fine di ridurre al minimo i rischi di danneggiamento delle arginature delle zone umide; andrà altresì effettuato il monitoraggio sulle varie specie presenti.

Piano delle immissioni e catture

Non sono previste immissioni di fauna, mentre potrebbero essere previste, in caso di necessità, catture di fagiano e lepre, qualora tali specie causino danni elevati alle coltivazioni sensibili presenti.

Gli esemplari eventualmente catturati saranno destinati all'immissione in altre zone di protezione.

Cartografia Oasi denominata "VALLI DI MORTIZZUOLO"



Oasi denominata “VILLA SORRA”

Motivazione della proposta di istituzione

L'istituzione dell'Oasi è motivata dalla salvaguardia della fauna migratoria presente. L'Oasi è stata rinnovata nel corso del 2013 con la deliberazione di Giunta Provinciale n° 149 del 14 maggio 2013, provvedimento adottato nel periodo di validità dell'ultimo Piano Faunistico Venatorio Provinciale. Con l'entrata in vigore del Piano Faunistico Venatorio Regionale si ritiene opportuno proporre l'istituzione al fine di dare continuità all'azione di protezione. Il territorio dell'Oasi ricomprende una zona umida e una superficie di bosco planiziale.

PIANO TECNICO PLURIENNALE DI GESTIONE

Caratteristiche generali della zona

L'area in oggetto rientra nel Comprensorio faunistico C1 è compresa nel comune di Castelfranco Emilia e ricade all'interno dell'ATC MO 2, occupa una superficie geografica di ettari 21,85 e SASP di ettari 7,66.

Presenza di Aree di Rete Natura 2000

L'area da vincolare come Oasi non ricade all'interno di SIC/ZPS.

Finalità/Obiettivi

Tutela della fauna migratoria presente.

Piano dei miglioramenti ambientali

In riferimento alle caratteristiche ambientali della zona, gli interventi che verranno privilegiati possono essere individuati soprattutto nella manutenzione delle aree e nelle fasce boscate presenti, nel contenimento della presenza delle specie vegetali ed animali alloctone invasive, e nel mantenimento nei bacini di un livello idrico minimo durante tutto l'anno.

Andrà altresì effettuato il monitoraggio sulle varie specie presenti.

Piano delle immissioni e catture

Non sono previste immissioni o catture di fauna.

Cartografia Oasi denominata "VILLA SORRA"



ZRC denominata “BISA GALLESII”

Motivazione dell'istituzione

Nel rispetto di quanto previsto dalla L. n. 157/1992, dalla L.R. n. 8/1994 ed in applicazione ai contenuti del Piano Faunistico Venatorio Regionale 2018 - 2023, si ritiene opportuno istituire l'area protetta in quanto si presenta come il naturale seguito dell'ex ZRC “Bisa Gallesi”.

L'area è adatta alla sosta ed alla riproduzione delle principali specie stanziali, il perimetro risulta adeguato a determinare, mediante l'irradiamento naturale, il ripopolamento dei territori contigui ed infine presenta una morfologia che consente la cattura delle specie stanziali per la successiva immissione negli A.T.C. o il reinserimento in altre zone di protezione.

PIANO TECNICO PLURIENNALE DI GESTIONE

Caratteristiche generali della zona

L'area in oggetto è in territorio provinciale di Modena, è ubicata all'interno del comprensorio omogeneo 1, ricade nell'A.T.C. MO1 ed interessa, amministrativamente, parte dei Comuni di Finale Emilia e S. Felice.

Occupava una superficie geografica di Ha 402.43 e SASP di Ha 329.27 ed è caratterizzata da seminativi frutteti e vigneti.

La ZRC presenta vocazionalità alta sia per lepre che fagiano.

Presenza di Aree di Rete Natura 2000

Nell'area in oggetto non vi sono Aree di rete Natura 2000.

Finalità/Obiettivi

Oltre alle finalità ed agli obiettivi istituzionali previsti dalla L. n. 157/1992, dalla L.R. n. 8/1994, le caratteristiche ambientali e faunistiche della zona in oggetto determinano i seguenti obiettivi gestionali:

- affermazione e incremento della lepre; tale obiettivo si riterrà raggiunto con densità minime di 15 capi/kmq;
- affermazione ed incremento del fagiano; tale obiettivo si riterrà raggiunto con densità minime di 25 capi/kmq;

Piano dei miglioramenti ambientali

Considerando sia le caratteristiche ambientali della zona (ampia disponibilità di aree a vegetazione naturale e buona diversità ambientale), sia le esigenze ecologiche delle specie indicate quali prioritarie, gli interventi che verranno privilegiati possono essere individuati come segue:

Colture "a perdere"

Il mantenimento della presenza di colture agrarie destinate all'utilizzo esclusivo da parte dei selvatici sia a fini alimentari che di riparo, risulta un intervento fondamentale quando si voglia aumentare la capacità portante di un determinato ambiente.

Viste le caratteristiche agrarie della pianura modenese e la sempre più alta meccanizzazione dedicata soprattutto ai terreni seminativi sarebbe opportuno preferire, quando possibile, la realizzazione di campi a perdere in aree ad agricoltura estensiva specialmente se caratterizzata da monoculture.

Si ritiene sia una buona pratica dedicare parte del capo a perdere per la copertura ed il riparo della fauna prediligendo perciò essenze che abbiano una duplice attitudine, alimentare e protettiva (mais, girasole, cavolo, sorgo ecc.).

Al fine di creare una diversificazione floristica in grado di assolvere al fabbisogno alimentare di specie diverse ed individui di età differenti, si ritiene un suggerimento valido anche quello dell'utilizzo tra le varie essenze fiori da prato e leguminose da foraggio.

A titolo puramente indicativo di seguito i quantitativi di seme ad ettaro di alcune essenze:

Kg di semente ad ettaro relativo alla semina in purezza

Mais 15, Sorgo 10, Soia 25, Miglio 5, Panico 8, Medica 20, Radicchio 1, Girasole 10, Frumento 200, Colza 3-4.5, Ravizzone 3-4.5

Miscuglio per 1 ettaro in Kg

Mais 3, Sorgo 2, Soia 5, Miglio 1, Panico 1.6, Medica 4, Radicchio 0.2, Girasole 2, Colza 1, Ravizzone 1

Fossi e canali

La manutenzione dei fossi è di fondamentale importanza per la gestione agronomica delle colture, non deve però avvenire con l'uso di erbicidi come purtroppo avviene sempre più spesso.

Deve essere mantenuta la formazione ripariale presente sull'argine, che ha le note funzioni di rifugio e nidificazione per numerosi selvatici. L'eliminazione della vegetazione e dei materiali occludenti fossi e canali, deve essere compiuta in periodi e con metodi tali da non causare danno alla fauna selvatica.

Ripristino o impianto di siepi

Al fine di creare un riparo sicuro per le specie di interesse faunistico si ritiene di importanza fondamentale la presenza di siepi soprattutto in un territorio caratterizzato da seminativi senza la presenza cospicua di alberature naturali.

Le essenze da utilizzare dovranno essere ascritte a quelle tipiche del nostro ambiente inserendo anche specie produttive a fini alimentari come prugnolo, melo e pero selvatico, sorbo ecc. ovviamente nel rispetto dei vincoli fitosanitari presenti, e piante ad alto fusto quando possibile (querce, pioppi ecc.).

Sarebbe ottimale la realizzazione di siepi in buon numero anche se di piccole dimensioni e sparse a macchia di leopardo (circa 2 metri di ampiezza per 100 metri di lunghezza) e realizzate non in modo lineare ma meglio se con andamento sigmoidale, ovviamente vista l'onerosità dell'intervento sarà positivo tutto ciò che verrà fatto.

Piano di gestione faunistica

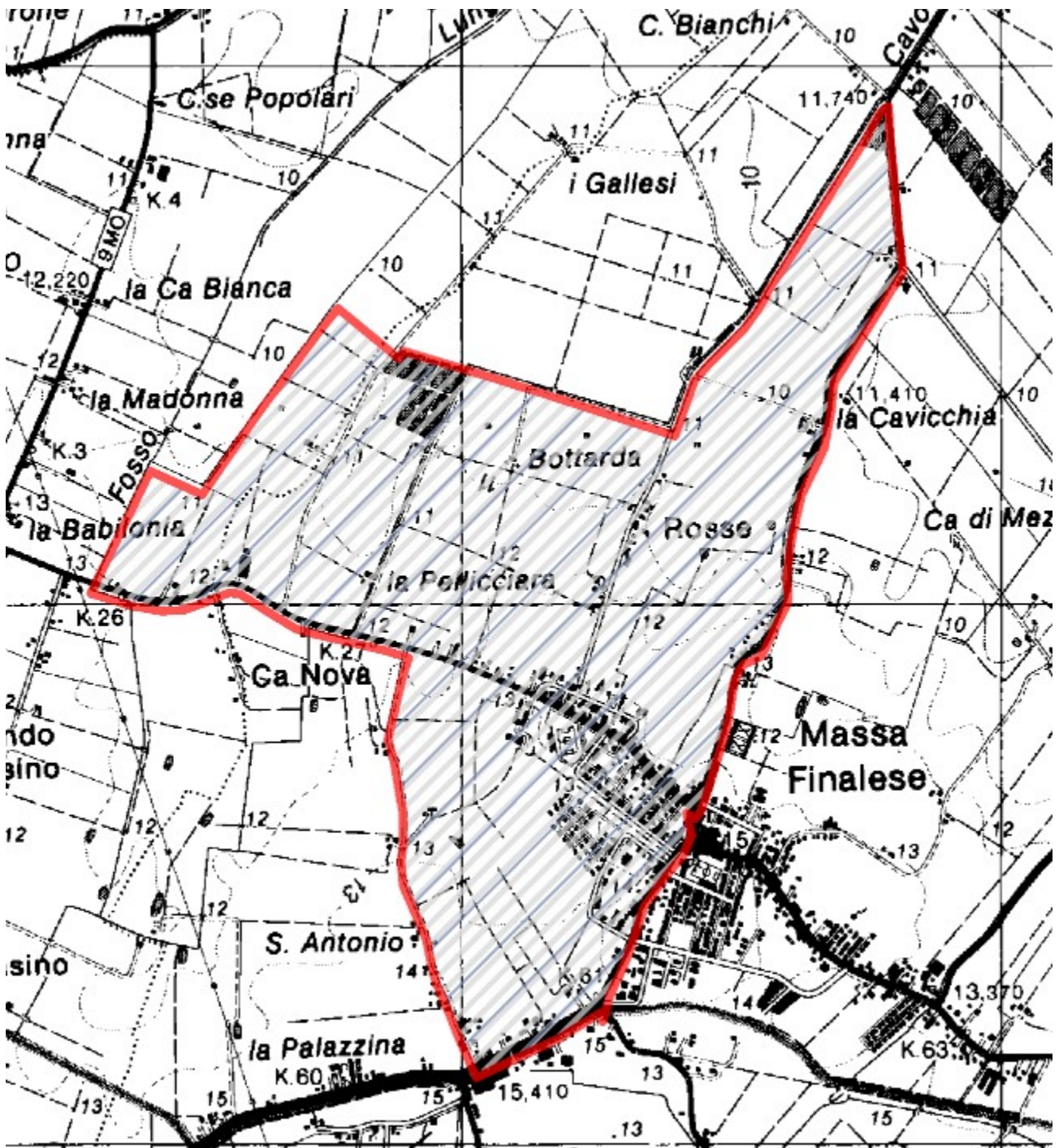
Sono previsti:

- censimenti primaverili ed autunnali della lepore (con faro o termocamera su percorsi prestabiliti);
- censimenti primaverili del fagiano (al canto), con verifica estiva delle nidiate;
- monitoraggio della presenza di volpi e corvidi ed eventuale attuazione di azioni di controllo;
- eliminazione delle fonti alimentari di origine antropica eventualmente presenti nel territorio;
- monitoraggio della presenza degli ungulati (capriolo e cinghiale) ed eventuale attuazione di azioni di controllo.

Piano delle catture

Valutati i censimenti annuali, qualora le condizioni di densità lo necessitino, potrà essere redatto un piano di cattura con l'obiettivo di mantenere una popolazione stabile di lepri e fagiani con densità minime di rispettivamente 15 e 25 capi/Kmq.

Cartografia ZRC denominata "BISA GALLESI"



ZRC denominata “BOMPORTO”

Motivazione dell'istituzione

Nel rispetto di quanto previsto dalla L. n. 157/1992, dalla L.R. n. 8/1994 ed in applicazione ai contenuti del Piano Faunistico Venatorio Regionale 2018 - 2023, si ritiene opportuno istituire l'area protetta in quanto si presenta come il naturale seguito dalla precedente gestione faunistica in parte ZRC ed in parte area di rispetto.

L'area è adatta alla sosta ed alla riproduzione delle principali specie stanziali, il perimetro risulta adeguato a determinare, mediante l'irradiazione naturale, il ripopolamento dei territori contigui ed infine presenta una morfologia che consente la cattura delle specie stanziali per la successiva immissione negli A.T.C. o il reinserimento in altre zone di protezione.

PIANO TECNICO PLURIENNALE DI GESTIONE

Caratteristiche generali della zona

L'area in oggetto è ubicata all'interno del comprensorio omogeneo 1, ricade nell'A.T.C. MO1 ed interessa, amministrativamente, il Comune di Bomporto.

Occupava una superficie geografica di Ha 752.94 con SASP di Ha 579.46 ed è caratterizzata dalle colture tipiche della zona come frutteti di pero e susino, vigneti e seminativi in genere.

La ZRC presenta vocazionalità medio - alta per il fagiano e media per lepre ed ha come finalità faunistica prevalente l'irradiazione.

Presenza di Aree di Rete Natura 2000

Nell'area in oggetto non vi sono Aree di rete Natura 2000.

Finalità/Obiettivi

Oltre alle finalità ed agli obiettivi istituzionali previsti dalla L. n. 157/1992, dalla L.R. n. 8/1994, le caratteristiche ambientali e faunistiche della zona in oggetto determinano i seguenti obiettivi gestionali:

- incremento della lepre; tale obiettivo si riterrà raggiunto con densità minime di 15 capi/kmq;
- incremento del fagiano; tale obiettivo si riterrà raggiunto con densità minime di 25 capi/kmq;

Piano dei miglioramenti ambientali

Considerando sia le caratteristiche ambientali della zona sia le esigenze ecologiche delle specie indicate quali prioritarie, gli interventi che verranno privilegiati possono essere individuati come segue:

Colture "a perdere"

Il mantenimento della presenza di colture agrarie destinate all'utilizzo esclusivo da parte dei selvatici sia a fini alimentari che di riparo, risulta un intervento fondamentale quando si voglia aumentare la capacità portante di un determinato ambiente.

Viste le caratteristiche agrarie della pianura modenese e la sempre più alta meccanizzazione dedicata soprattutto ai terreni seminativi sarebbe opportuno preferire, quando possibile, la realizzazione di campi a perdere in aree ad agricoltura estensiva specialmente se caratterizzata da monoculture.

Si ritiene sia una buona pratica dedicare parte del campo a perdere per la copertura ed il riparo della fauna prediligendo perciò essenze che abbiano una duplice attitudine, alimentare e protettiva (mais, girasole, cavolo, sorgo ecc.).

Al fine di creare una diversificazione floristica in grado di assolvere al fabbisogno alimentare di specie diverse ed individui di età differenti, si ritiene un suggerimento valido anche quello dell'utilizzo, tra le varie essenze, di fiori da prato e leguminose da foraggio.

A titolo puramente indicativo, i quantitativi di seme ad ettaro per la semina in purezza ed in miscuglio di alcune essenze erbacee:

Kg di semente ad ettaro relativo alla semina in purezza

Mais 15, Sorgo 10, Soia 25, Miglio 5, Panico 8, Medica 20, Radicchio 1, Girasole 10, Frumento 200, Colza 3-4.5, Ravizzone 3-4.5

Miscuglio per 1 ettaro in Kg

Mais 3, Sorgo 2, Soia 5, Miglio 1, Panico 1.6, Medica 4, Radicchio 0.2, Girasole 2, Colza 1, Ravizzone 1

Fossi e canali

La manutenzione dei fossi e canali non è solamente di fondamentale importanza per la gestione agronomica delle colture, ma anche per il riparo e riproduzioni di specie selvatiche. L'uso sempre più smodato, di erbicidi e le conseguenti ricadute ambientali, ne dovrebbe causare la messa al bando perlomeno nelle aree che già sopportano profonde modificazioni ambientali.

Dovrà essere prestata particolare attenzione per il mantenimento della formazione ripariale presente sull'argine, che ha le note funzioni di rifugio e nidificazione per numerosi selvatici; pertanto lo sfalcio dovrà avvenire in periodi lontani dalla riproduzione.

Ripristino o impianto di siepi

Al fine di creare un riparo sicuro per le specie di interesse faunistico si ritiene di importanza fondamentale la presenza di siepi soprattutto in un territorio caratterizzato da seminativi senza la presenza di cospicue alberature naturali.

Le essenze da utilizzare dovranno essere ascritte a quelle tipiche del nostro ambiente inserendo anche specie produttive a fini alimentari come prugnolo, melo e pero selvatico, sorbo ecc. ovviamente nel rispetto dei vincoli fitosanitari presenti, e quando possibile, piante ad alto fusto (querce, pioppi ecc.).

Sarebbe ottimale la realizzazione di siepi in buon numero anche se di piccole dimensioni e sparse a macchia di leopardo (circa 2 metri di ampiezza per 100 metri di lunghezza) e realizzate non in modo lineare ma meglio se con andamento sinusoidale, ovviamente vista l'onerosità del tipo d'intervento sarà positivo tutto ciò che verrà fatto.

Piano di gestione faunistica

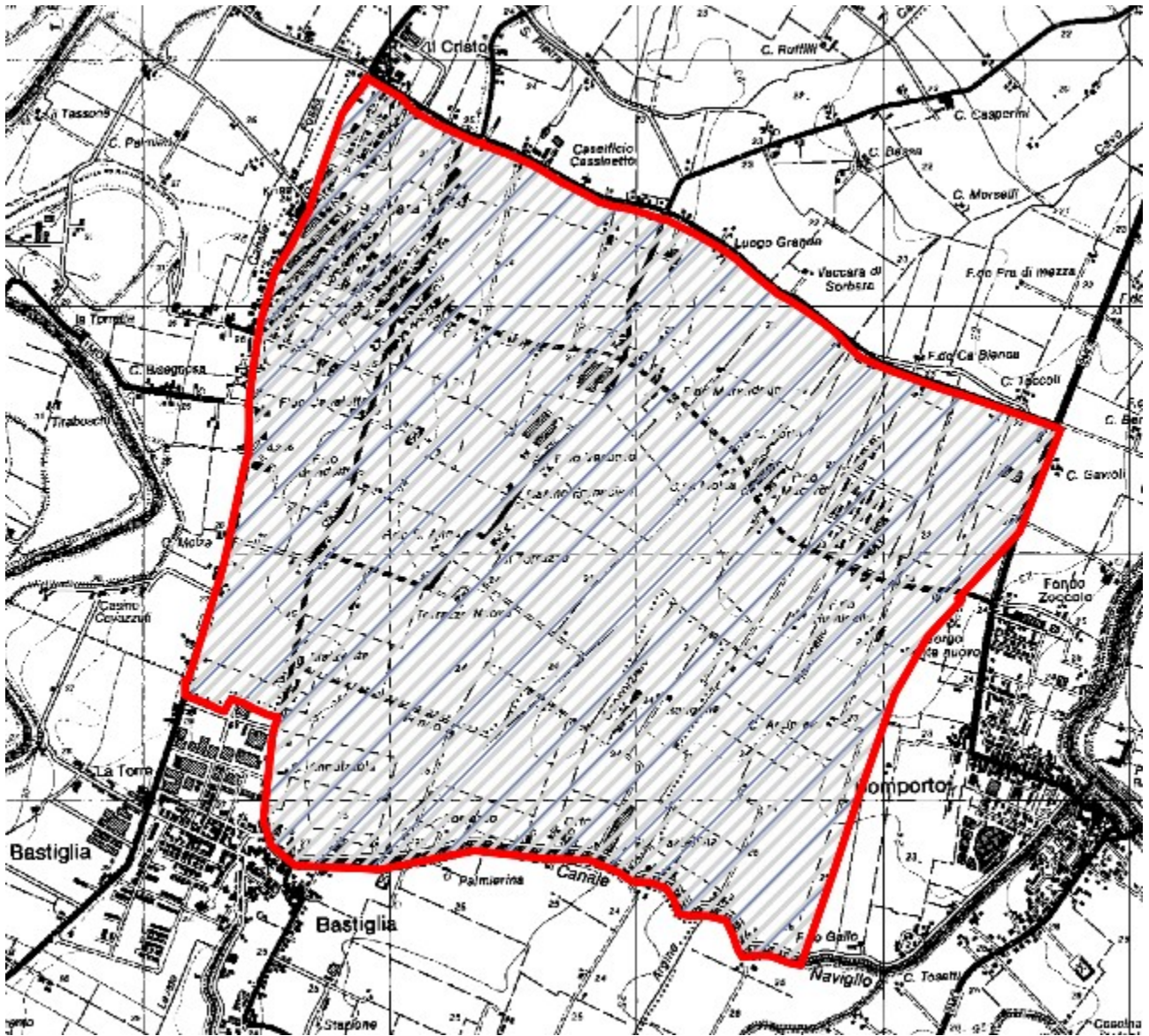
Sono previsti:

- censimenti primaverili ed autunnali della lepre (con faro o termocamera su percorsi prestabiliti);
- censimenti primaverili del fagiano, con verifica estiva delle nidiate;
- monitoraggio della presenza di volpi e corvidi ed eventuale attuazione di azioni di controllo;
- eliminazione delle fonti alimentari di origine antropica eventualmente presenti nel territorio;
- monitoraggio della presenza degli ungulati (capriolo e cinghiale) ed eventuale attuazione di azioni di controllo.

Piano delle catture

Valutati i risultati delle conte annuali, qualora le condizioni di densità lo permettano-necessitano, sarà redatto un piano di cattura con l'obiettivo di creare una popolazione stabile di lepri e fagiani con densità minime di rispettivamente 15 e 25 capi/Kmq.

Cartografia ZRC denominata "BOMPORTO"



ZRC denominata “BOSCO CAMPOSANTO”

Motivazione dell'istituzione

Nel rispetto di quanto previsto dalla L. n. 157/1992, dalla L.R. n. 8/1994 ed in applicazione ai contenuti del Piano Faunistico Venatorio Regionale 2018 - 2023, si ritiene opportuno istituire l'area protetta in quanto si presenta come il naturale seguito dell'ex ZRC “Bosco Camposanto”.

L'area è adatta alla sosta ed alla riproduzione delle principali specie stanziali, il perimetro risulta adeguato a determinare, mediante l'irradiazione naturale, il ripopolamento dei territori contigui ed infine presenta una morfologia che consente la cattura delle specie stanziali per la successiva immissione negli A.T.C. o il reinserimento in altre zone di protezione.

PIANO TECNICO PLURIENNALE DI GESTIONE

Caratteristiche generali della zona

L'area in oggetto è in territorio provinciale di Modena, è ubicata all'interno del comprensorio omogeneo 1, ricade nell'A.T.C. MO1 ed interessa, amministrativamente, il Comune di Camposanto.

Occupava una superficie geografica di Ha 568.60 e SASP di Ha 536.58 ed è caratterizzata da seminativi frutteti e vigneti.

La ZRC presenta vocazionalità alta per fagiano e medio alta per lepre.

Presenza di Aree di Rete Natura 2000

Nell'area in oggetto non vi sono Aree di rete Natura 2000.

Finalità/Obiettivi

Oltre alle finalità ed agli obiettivi istituzionali previsti dalla L. n. 157/1992, dalla L.R. n. 8/1994, le caratteristiche ambientali e faunistiche della zona in oggetto determinano i seguenti obiettivi gestionali:

- affermazione e incremento della lepre; tale obiettivo si riterrà raggiunto con densità minime di 15 capi/kmq;
- incremento del fagiano; tale obiettivo si riterrà raggiunto con densità minime superiori ai 25 capi/kmq;

Piano dei miglioramenti ambientali

Considerando sia le caratteristiche ambientali della zona (ampia disponibilità di aree a vegetazione naturale e buona diversità ambientale), sia le esigenze ecologiche delle specie indicate quali prioritarie, gli interventi che verranno privilegiati possono essere individuati come segue:

Colture "a perdere"

Il mantenimento della presenza di colture agrarie destinate all'utilizzo esclusivo da parte dei selvatici sia a fini alimentari che di riparo, risulta un intervento fondamentale quando si voglia aumentare la capacità portante di un determinato ambiente.

Viste le caratteristiche agrarie della pianura modenese e la sempre più alta meccanizzazione dedicata soprattutto ai terreni seminativi sarebbe opportuno preferire, quando possibile, la realizzazione di campi a perdere in aree ad agricoltura estensiva specialmente se caratterizzata da monoculture.

Si ritiene sia una buona pratica dedicare parte del capo a perdere per la copertura ed il riparo della fauna prediligendo perciò essenze che abbiano una duplice attitudine, alimentare e protettiva (mais, girasole, cavolo, sorgo ecc.)

Al fine di creare una diversificazione floristica in grado di assolvere al fabbisogno alimentare di specie diverse ed individui di età differenti, si ritiene un suggerimento valido anche quello dell'utilizzo tra le varie essenze fiori da prato e leguminose da foraggio.

A titolo puramente indicativo di seguito i quantitativi di seme ad ettaro di alcune essenze:

Kg di semente ad ettaro relativo alla semina in purezza

Mais 15, Sorgo 10, Soia 25, Miglio 5, Panico 8, Medica 20, Radicchio 1, Girasole 10, Frumento 200, Colza 3-4.5, Ravizzone 3-4.5

Miscuglio per 1 ettaro in Kg

Mais 3, Sorgo 2, Soia 5, Miglio 1, Panico 1.6, Medica 4, Radicchio 0.2, Girasole 2, Colza 1, Ravizzone 1

Fossi e canali

La manutenzione dei fossi è di fondamentale importanza per la gestione agronomica delle colture, non deve però avvenire con l'uso di erbicidi come purtroppo avviene sempre più spesso.

Deve essere mantenuta la formazione ripariale presente sull'argine, che ha le note funzioni di rifugio e nidificazione per numerosi selvatici. L'eliminazione della vegetazione e dei materiali occludenti fossi e canali, deve essere compiuta in periodi e con metodi tali da non causare danno alla fauna selvatica.

Ripristino o impianto di siepi

Al fine di creare un riparo sicuro per le specie di interesse faunistico si ritiene di importanza fondamentale la presenza di siepi soprattutto in un territorio caratterizzato da seminativi senza la presenza di cospicue alberature naturali

Le essenze da utilizzare dovranno essere ascritte a quelle tipiche del nostro ambiente inserendo anche specie produttive a fini alimentari come prugnolo, melo e pero selvatico, sorbo ecc. ovviamente nel rispetto dei vincoli fitosanitari presenti, e piante ad alto fusto quando possibile (querce, pioppi ecc.).

Sarebbe ottimale la realizzazione di siepi in buon numero anche se di piccole dimensioni e sparse a macchia di leopardo (circa 2 metri di ampiezza per 100 metri di lunghezza) e realizzate non in modo lineare ma meglio se con andamento sigmoidale, ovviamente vista l'onerosità dell'intervento sarà positivo tutto ciò che verrà fatto.

Piano di gestione faunistica

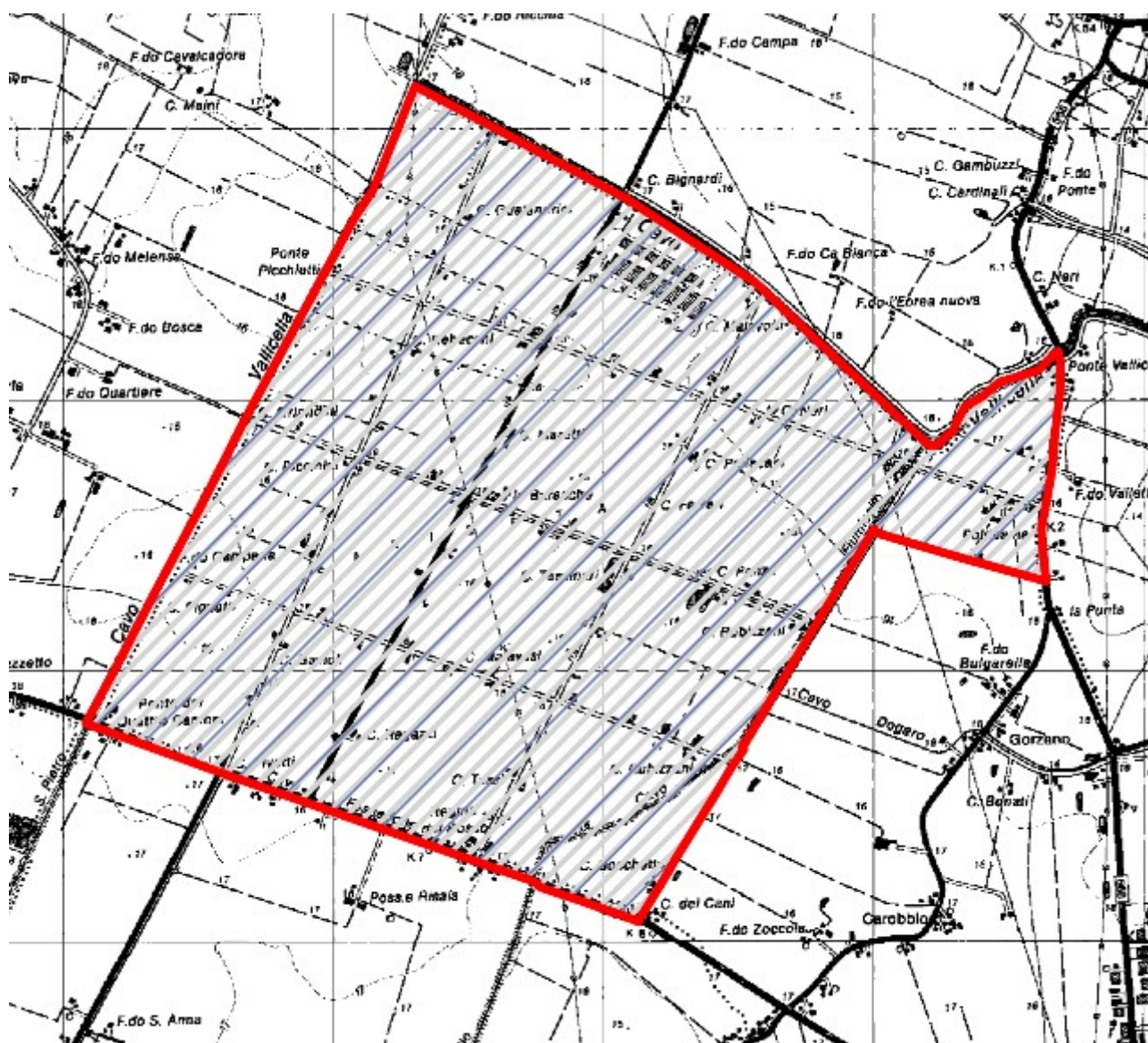
Sono previsti:

- censimenti primaverili ed autunnali della lepre (con faro o termocamera su percorsi prestabiliti);
- censimenti primaverili del fagiano (al canto), con verifica estiva delle nidiate;
- monitoraggio della presenza di volpi e corvidi ed eventuale attuazione di azioni di controllo;
- eliminazione delle fonti alimentari di origine antropica eventualmente presenti nel territorio;
- monitoraggio della presenza degli ungulati (capriolo e cinghiale) ed eventuale attuazione di azioni di controllo.

Piano delle catture

Valutati i censimenti annuali, qualora le condizioni di densità lo permettano, sarà redatto un piano di cattura con l'obiettivo di creare una popolazione stabile di lepri e fagiani con densità minime di rispettivamente 15 e 25 capi/Kmq.

Cartografia ZRC denominata "BOSCO CAMPOSANTO"



ZRC denominata “BOSCO ROSSI CARPI”

Motivazione dell'istituzione

Nel rispetto di quanto previsto dalla L. n. 157/1992, dalla L.R. n. 8/1994 ed in applicazione ai contenuti del Piano Faunistico Venatorio Regionale 2018 - 2023, si ritiene opportuno istituire l'area protetta in quanto si presenta come il naturale seguito dell'ex ZRC “Bosco Rossi Carpi” anche se con un leggero ampliamento derivante da un'area di rispetto e da un divieto per ordinanza sindacale che vengono annessi alla ZRC.

L'area è adatta alla sosta ed alla riproduzione delle principali specie stanziali, il perimetro risulta adeguato a determinare, mediante l'irradiazione naturale, il ripopolamento dei territori contigui ed infine presenta una morfologia che consente la cattura delle specie stanziali per la successiva immissione negli A.T.C. o il reinserimento in altre zone di protezione.

PIANO TECNICO PLURIENNALE DI GESTIONE

Caratteristiche generali della zona

L'area in oggetto è in territorio provinciale di Modena, è ubicata all'interno del comprensorio omogeneo 1, ricade nell'A.T.C. MO1 ed interessa, amministrativamente, parte dei Comuni di Carpi.

Occupava una superficie geografica di Ha 1075.75 e SASP di Ha 964.02 ed è caratterizzata da seminativi frutteti e vigneti. La ZRC presenta vocazionalità medio alta sia per lepre che fagiano.

Presenza di Aree di Rete Natura 2000

Nell'area in oggetto non vi sono Aree di rete Natura 2000.

Finalità/Obiettivi

Oltre alle finalità ed agli obiettivi istituzionali previsti dalla L. n. 157/1992, dalla L.R. n. 8/1994, le caratteristiche ambientali e faunistiche della zona in oggetto determinano i seguenti obiettivi gestionali:

- mantenimento ed incremento della lepre; tale obiettivo si riterrà raggiunto con densità minime di 15 capi/kmq;
- mantenimento ed incremento del fagiano; tale obiettivo si riterrà raggiunto con densità minime di 25 capi/kmq;

Piano dei miglioramenti ambientali

Considerando sia le caratteristiche ambientali della zona (ampia disponibilità di aree a vegetazione naturale e buona diversità ambientale), sia le esigenze ecologiche delle specie indicate quali prioritarie, gli interventi che verranno privilegiati possono essere individuati come segue:

Colture "a perdere"

Il mantenimento della presenza di colture agrarie destinate all'utilizzo esclusivo da parte dei selvatici sia a fini alimentari che di riparo, risulta un intervento fondamentale quando si voglia aumentare la capacità portante di un determinato ambiente.

Viste le caratteristiche agrarie della pianura modenese e la sempre più alta meccanizzazione dedicata soprattutto ai terreni seminativi sarebbe opportuno preferire, quando possibile, la realizzazione di campi a perdere in aree ad agricoltura estensiva specialmente se caratterizzata da monoculture.

Si ritiene sia una buona pratica dedicare parte del capo a perdere per la copertura ed il riparo della fauna prediligendo perciò essenze che abbiano una duplice attitudine, alimentare e protettiva (mais, girasole, cavolo, sorgo ecc.).

Al fine di creare una diversificazione floristica in grado di assolvere al fabbisogno alimentare di specie diverse ed individui di età differenti, si ritiene un suggerimento valido anche quello dell'utilizzo tra le varie essenze fiori da prato e leguminose da foraggio.

A titolo puramente indicativo di seguito i quantitativi di seme ad ettaro di alcune essenze:

Kg di semente ad ettaro relativo alla semina in purezza

Mais 15, Sorgo 10, Soia 25, Miglio 5, Panico 8, Medica 20, Radicchio 1, Girasole 10, Frumento 200, Colza 3-4.5, Ravizzone 3-4.5

Miscuglio per 1 ettaro in Kg

Mais 3, Sorgo 2, Soia 5, Miglio 1, Panico 1.6, Medica 4, Radicchio 0.2, Girasole 2, Colza 1, Ravizzone 1

Fossi e canali

La manutenzione dei fossi è di fondamentale importanza per la gestione agronomica delle colture, non deve però avvenire con l'uso di erbicidi come purtroppo avviene sempre più spesso.

Deve essere mantenuta la formazione ripariale presente sull'argine, che ha le note funzioni di rifugio e nidificazione per numerosi selvatici. L'eliminazione della vegetazione e dei materiali occludenti fossi e canali, deve essere compiuta in periodi e con metodi tali da non causare danno alla fauna selvatica.

Ripristino o impianto di siepi

Al fine di creare un riparo sicuro per le specie di interesse faunistico si ritiene di importanza fondamentale la presenza di siepi soprattutto in un territorio caratterizzato da seminativi senza la presenza di cospicue alberature naturali.

Le essenze da utilizzare dovranno essere ascritte a quelle tipiche del nostro ambiente inserendo anche specie produttive a fini alimentari come prugnolo, melo e pero selvatico, sorbo ecc. ovviamente nel rispetto dei vincoli fitosanitari presenti, e piante ad alto fusto quando possibile (querce, pioppi ecc.).

Sarebbe ottimale la realizzazione di siepi in buon numero anche se di piccole dimensioni e sparse a macchia di leopardo (circa 2 metri di ampiezza per 100 metri di lunghezza) e realizzate non in modo lineare ma meglio se con andamento sigmoidale, ovviamente vista l'onerosità dell'intervento sarà positivo tutto ciò che verrà fatto.

Piano di gestione faunistica

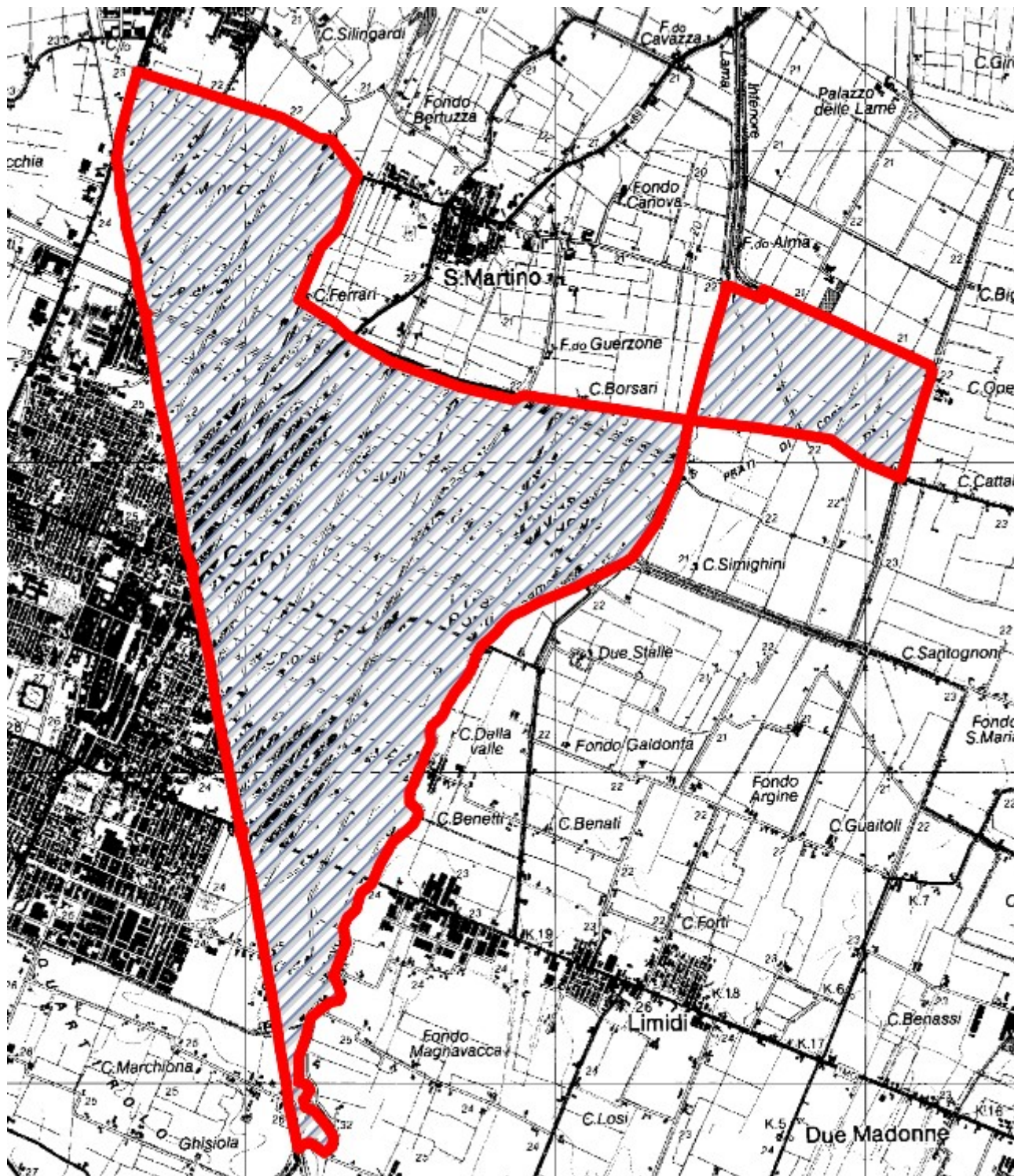
Sono previsti:

- censimenti primaverili ed autunnali della lepre (con faro o termocamera su percorsi prestabiliti);
- censimenti primaverili del fagiano (al canto), con verifica estiva delle nidiate;
- monitoraggio della presenza di volpi e corvidi ed eventuale attuazione di azioni di controllo;
- eliminazione delle fonti alimentari di origine antropica eventualmente presenti nel territorio;
- monitoraggio della presenza degli ungulati (capriolo e cinghiale) ed eventuale attuazione di azioni di controllo.

Piano delle catture

Valutati i censimenti annuali, qualora le condizioni di densità lo permettano, sarà redatto un piano di cattura con l'obiettivo di creare una popolazione stabile di lepri e fagiani con densità minime di rispettivamente 15 e 25 capi/Kmq.

Cartografia ZRC denominata "BOSCO ROSSI CARPI"



ZRC denominata “CAMPO CANI MIRANDOLA”

Motivazione dell'istituzione

Nel rispetto di quanto previsto dalla L. n. 157/1992, dalla L.R. n. 8/1994 ed in applicazione ai contenuti del Piano Faunistico Venatorio Regionale 2018 - 2023, si ritiene opportuno istituire l'area protetta in quanto si presenta come il naturale seguito dell'ex area di rispetto “Campo Cani Mirandola”.

L'area è adatta alla sosta ed alla riproduzione delle principali specie stanziali, il perimetro risulta adeguato a determinare, mediante l'irradiazione naturale, il ripopolamento dei territori contigui ed infine presenta una morfologia che consente la cattura delle specie stanziali per la successiva immissione negli A.T.C. o il reinserimento in altre zone di protezione.

PIANO TECNICO PLURIENNALE DI GESTIONE

Caratteristiche generali della zona

L'area in oggetto è in territorio provinciale di Modena, è ubicata all'interno del comprensorio omogeneo 1, ricade nell'A.T.C. MO1 ed interessa, amministrativamente, parte dei Comuni di Mirandola.

Occupava una superficie geografica di Ha 857.10 e SASP di Ha 383.36 ed è caratterizzata da seminativi frutteti e vigneti.

La ZRC presenta vocazionalità medio alta per fagiano e media per lepre.

Presenza di Aree di Rete Natura 2000

Nell'area in oggetto non vi sono Aree di rete Natura 2000.

Finalità/Obiettivi

Oltre alle finalità ed agli obiettivi istituzionali previsti dalla L. n. 157/1992, dalla L.R. n. 8/1994, le caratteristiche ambientali e faunistiche della zona in oggetto determinano i seguenti obiettivi gestionali:

- affermazione e incremento della lepre; tale obiettivo si riterrà raggiunto con densità minime di 15 capi/kmq;
- affermazione ed incremento del fagiano; tale obiettivo si riterrà raggiunto con densità minime di 25 capi/kmq;

Piano dei miglioramenti ambientali

Considerando sia le caratteristiche ambientali della zona (ampia disponibilità di aree a vegetazione naturale e buona diversità ambientale), sia le esigenze ecologiche delle specie indicate quali prioritarie, gli interventi che verranno privilegiati possono essere individuati come segue:

Colture "a perdere"

Il mantenimento della presenza di colture agrarie destinate all'utilizzo esclusivo da parte dei selvatici sia a fini alimentari che di riparo, risulta un intervento fondamentale quando si voglia aumentare la capacità portante di un determinato ambiente.

Viste le caratteristiche agrarie della pianura modenese e la sempre più alta meccanizzazione dedicata soprattutto ai terreni seminativi sarebbe opportuno preferire, quando possibile, la realizzazione di campi a perdere in aree ad agricoltura estensiva specialmente se caratterizzata da monoculture.

Si ritiene sia una buona pratica dedicare parte del capo a perdere per la copertura ed il riparo della fauna prediligendo perciò essenze che abbiano una duplice attitudine, alimentare e protettiva (mais, girasole, cavolo, sorgo ecc.)

Al fine di creare una diversificazione floristica in grado di assolvere al fabbisogno alimentare di specie diverse ed individui di età differenti, si ritiene un suggerimento valido anche quello dell'utilizzo tra le varie essenze fiori da prato e leguminose da foraggio.

A titolo puramente indicativo di seguito i quantitativi di seme ad ettaro di alcune essenze:

Kg di semente ad ettaro relativo alla semina in purezza

Mais 15, Sorgo 10, Soia 25, Miglio 5, Panico 8, Medica 20, Radicchio 1, Girasole 10, Frumento 200, Colza 3-4.5, Ravizzone 3-4.5

Miscuglio per 1 ettaro in Kg

Mais 3, Sorgo 2, Soia 5, Miglio 1, Panico 1.6, Medica 4, Radicchio 0.2, Girasole 2, Colza 1, Ravizzone 1

Fossi e canali

La manutenzione dei fossi è di fondamentale importanza per la gestione agronomica delle colture, non deve però avvenire con l'uso di erbicidi come purtroppo avviene sempre più spesso.

Deve essere mantenuta la formazione ripariale presente sull'argine, che ha le note funzioni di rifugio e nidificazione per numerosi selvatici. L'eliminazione della vegetazione e dei materiali occludenti fossi e canali, deve essere compiuta in periodi e con metodi tali da non causare danno alla fauna selvatica.

Ripristino o impianto di siepi

Al fine di creare un riparo sicuro per le specie di interesse faunistico si ritiene di importanza fondamentale la presenza di siepi soprattutto in un territorio caratterizzato da seminativi senza la presenza di cospicue alberature naturali.

Le essenze da utilizzare dovranno essere ascritte a quelle tipiche del nostro ambiente inserendo anche specie produttive a fini alimentari come prugnolo, melo e pero selvatico, sorbo ecc. ovviamente nel rispetto dei vincoli fitosanitari presenti, e piante ad alto fusto quando possibile (querce, pioppi ecc.).

Sarebbe ottimale la realizzazione di siepi in buon numero anche se di piccole dimensioni e sparse a macchia di leopardo (circa 2 metri di ampiezza per 100 metri di lunghezza) e realizzate non in modo lineare ma meglio se con andamento sigmoidale, ovviamente vista l'onerosità dell'intervento sarà positivo tutto ciò che verrà fatto.

Piano di gestione faunistica

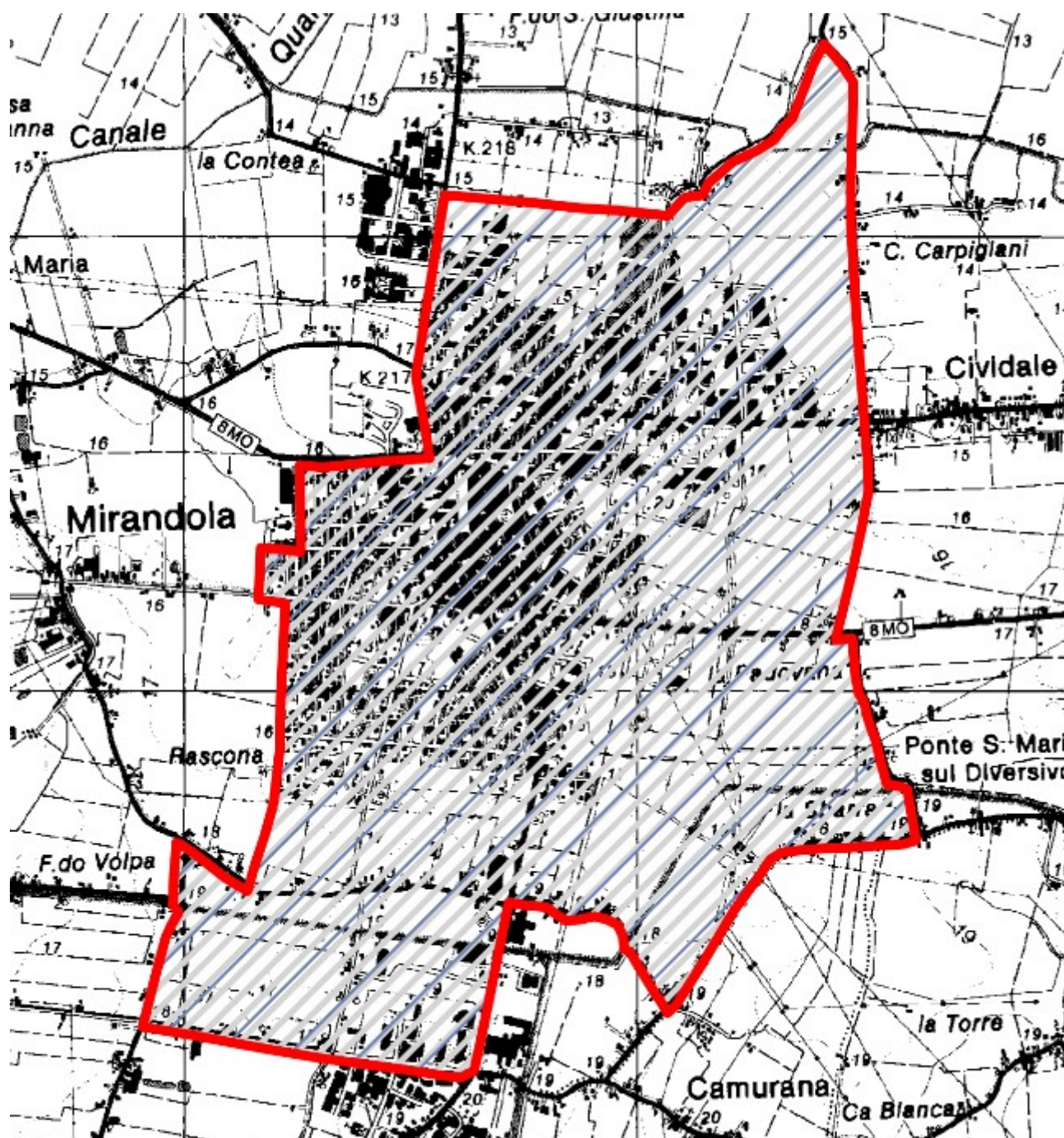
Sono previsti:

- censimenti primaverili ed autunnali della lepre (con faro o termocamera su percorsi prestabiliti);
- censimenti primaverili del fagiano (al canto), con verifica estiva delle nidiate;
- monitoraggio della presenza di volpi e corvidi ed eventuale attuazione di azioni di controllo;
- eliminazione delle fonti alimentari di origine antropica eventualmente presenti nel territorio;
- monitoraggio della presenza degli ungulati (capriolo e cinghiale) ed eventuale attuazione di azioni di controllo.

Piano delle catture

Valutati i censimenti annuali, qualora le condizioni di densità lo necessitino, potrà essere redatto un piano di cattura con l'obiettivo di mantenere una popolazione stabile di lepri e fagiani con densità minime di rispettivamente 15 e 25 capi/Kmq.

Cartografia ZRC denominata "CAMPO CANI MIRANDOLA"



ZRC denominata “CAMPOSANTO”

Motivazione dell'istituzione

Nel rispetto di quanto previsto dalla L. n. 157/1992, dalla L.R. n. 8/1994 ed in applicazione ai contenuti del Piano Faunistico Venatorio Regionale 2018 - 2023, si ritiene opportuno istituire l'area protetta in quanto si presenta come il naturale seguito dell'ex ZRC “Camposanto”.

L'area è adatta alla sosta ed alla riproduzione delle principali specie stanziali, il perimetro risulta adeguato a determinare, mediante l'irradiazione naturale, il ripopolamento dei territori contigui ed infine presenta una morfologia che consente la cattura delle specie stanziali per la successiva immissione negli A.T.C. o il reinserimento in altre zone di protezione.

PIANO TECNICO PLURIENNALE DI GESTIONE

Caratteristiche generali della zona

L'area in oggetto è in territorio provinciale di Modena, è ubicata all'interno del comprensorio omogeneo 1, ricade nell'A.T.C. MO1 ed interessa, amministrativamente, parte del Comune di Camposanto.

Occupava una superficie geografica di Ha 332.15 e SASP di Ha 268.34 ed è caratterizzata da seminativi frutteti e vigneti.

La ZRC presenta vocazionalità alta sia per lepre che fagiano.

Presenza di Aree di Rete Natura 2000

Nell'area in oggetto non vi sono Aree di rete Natura 2000.

Finalità/Obiettivi

Oltre alle finalità ed agli obiettivi istituzionali previsti dalla L. n. 157/1992, dalla L.R. n. 8/1994, le caratteristiche ambientali e faunistiche della zona in oggetto determinano i seguenti obiettivi gestionali:

- affermazione e incremento della lepre; tale obiettivo si riterrà raggiunto con densità minime di 15 capi/kmq;
- affermazione ed incremento del fagiano; tale obiettivo si riterrà raggiunto con densità minime di 25 capi/kmq;

Piano dei miglioramenti ambientali

Considerando sia le caratteristiche ambientali della zona (ampia disponibilità di aree a vegetazione naturale e buona diversità ambientale), sia le esigenze ecologiche delle specie indicate quali prioritarie, gli interventi che verranno privilegiati possono essere individuati come segue:

Colture "a perdere"

Il mantenimento della presenza di colture agrarie destinate all'utilizzo esclusivo da parte dei selvatici sia a fini alimentari che di riparo, risulta un intervento fondamentale quando si voglia aumentare la capacità portante di un determinato ambiente.

Viste le caratteristiche agrarie della pianura modenese e la sempre più alta meccanizzazione dedicata soprattutto ai terreni seminativi sarebbe opportuno preferire, quando possibile, la realizzazione di campi a perdere in aree ad agricoltura estensiva specialmente se caratterizzata da monoculture.

Si ritiene sia una buona pratica dedicare parte del capo a perdere per la copertura ed il riparo della fauna prediligendo perciò essenze che abbiano una duplice attitudine, alimentare e protettiva (mais, girasole, cavolo, sorgo ecc.)

Al fine di creare una diversificazione floristica in grado di assolvere al fabbisogno alimentare di specie diverse ed individui di età differenti, si ritiene un suggerimento valido anche quello dell'utilizzo tra le varie essenze fiori da prato e leguminose da foraggio.

A titolo puramente indicativo di seguito i quantitativi di seme ad ettaro di alcune essenze:

Kg di semente ad ettaro relativo alla semina in purezza

Mais 15, Sorgo 10, Soia 25, Miglio 5, Panico 8, Medica 20, Radicchio 1, Girasole 10, Frumento 200, Colza 3-4.5, Ravizzone 3-4.5

Miscuglio per 1 ettaro in Kg

Mais 3, Sorgo 2, Soia 5, Miglio 1, Panico 1.6, Medica 4, Radicchio 0.2, Girasole 2, Colza 1, Ravizzone 1

Fossi e canali

La manutenzione dei fossi è di fondamentale importanza per la gestione agronomica delle colture, non deve però avvenire con l'uso di erbicidi come purtroppo avviene sempre più spesso.

Deve essere mantenuta la formazione ripariale presente sull'argine, che ha le note funzioni di rifugio e nidificazione per numerosi selvatici. L'eliminazione della vegetazione e dei materiali occludenti fossi e canali, deve essere compiuta in periodi e con metodi tali da non causare danno alla fauna selvatica.

Ripristino o impianto di siepi

Al fine di creare un riparo sicuro per le specie di interesse faunistico si ritiene di importanza fondamentale la presenza di siepi soprattutto in un territorio caratterizzato da seminativi senza la presenza di cospicue alberature naturali.

Le essenze da utilizzare dovranno essere ascritte a quelle tipiche del nostro ambiente inserendo anche specie produttive a fini alimentari come prugnolo, melo e pero selvatico, sorbo ecc. ovviamente nel rispetto dei vincoli fitosanitari presenti, e piante ad alto fusto quando possibile (querce, pioppi ecc.).

Sarebbe ottimale la realizzazione di siepi in buon numero anche se di piccole dimensioni e sparse a macchia di leopardo (circa 2 metri di ampiezza per 100 metri di lunghezza) e realizzate non in modo lineare ma meglio se con andamento sigmoidale, ovviamente vista l'onerosità dell'intervento sarà positivo tutto ciò che verrà fatto.

Piano di gestione faunistica

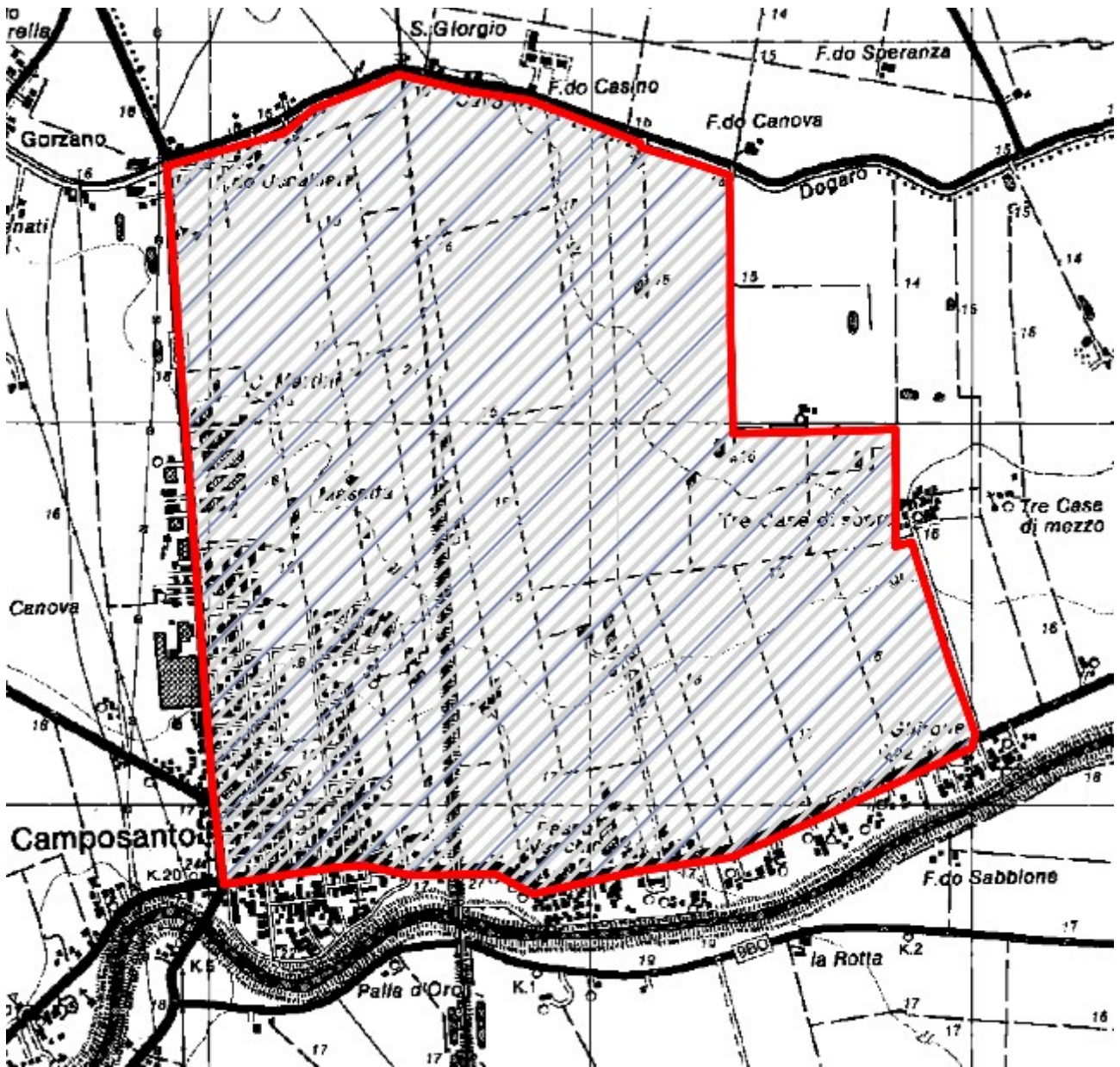
Sono previsti:

- censimenti primaverili ed autunnali della lepore (con faro o termocamera su percorsi prestabiliti);
- censimenti primaverili del fagiano (al canto), con verifica estiva delle nidiate;
- monitoraggio della presenza di volpi e corvidi ed eventuale attuazione di azioni di controllo;
- eliminazione delle fonti alimentari di origine antropica eventualmente presenti nel territorio;
- monitoraggio della presenza degli ungulati (capriolo e cinghiale) ed eventuale attuazione di azioni di controllo.

Piano delle catture

Valutati i censimenti annuali, qualora le condizioni di densità lo necessitino, potrà essere redatto un piano di cattura con l'obiettivo di mantenere una popolazione stabile di lepri e fagiani con densità minime di rispettivamente 15 e 25 capi/Kmq.

Cartografia ZRC denominata "CAMPOSANTO"



ZRC denominata “CANALETTO FINALE”

Motivazione dell'istituzione

Nel rispetto di quanto previsto dalla L. n. 157/1992, dalla L.R. n. 8/1994 ed in applicazione ai contenuti del Piano Faunistico Venatorio Regionale 2018 - 2023, si ritiene opportuno istituire l'area protetta in quanto si presenta come il naturale seguito dell'ex area di rispetto “Canaletto Finale”.

L'area è adatta alla sosta ed alla riproduzione delle principali specie stanziali, il perimetro risulta adeguato a determinare, mediante l'irradiazione naturale, il ripopolamento dei territori contigui ed infine presenta una morfologia che consente la cattura delle specie stanziali per la successiva immissione negli A.T.C. o il reinserimento in altre zone di protezione.

PIANO TECNICO PLURIENNALE DI GESTIONE

Caratteristiche generali della zona

L'area in oggetto è in territorio provinciale di Modena, è ubicata all'interno del comprensorio omogeneo 1, ricade nell'A.T.C. MO1 ed interessa, amministrativamente, il Comune di Finale Emilia.

Occupava una superficie geografica di Ha 394.32 e SASP di Ha 386.96 ed è caratterizzata da seminativi frutteti e vigneti.

La ZRC presenta vocazionalità alta per fagiano e medio alta per lepre.

Presenza di Aree di Rete Natura 2000

Nell'area in oggetto non vi sono Aree di rete Natura 2000.

Finalità/Obiettivi

Oltre alle finalità ed agli obiettivi istituzionali previsti dalla L. n. 157/1992, dalla L.R. n. 8/1994, le caratteristiche ambientali e faunistiche della zona in oggetto determinano i seguenti obiettivi gestionali:

- affermazione e incremento della lepre; tale obiettivo si riterrà raggiunto con densità minime di 15 capi/kmq;
- affermazione ed incremento del fagiano; tale obiettivo si riterrà raggiunto con densità minime di 25 capi/kmq;

Piano dei miglioramenti ambientali

Considerando sia le caratteristiche ambientali della zona (ampia disponibilità di aree a vegetazione naturale e buona diversità ambientale), sia le esigenze ecologiche delle specie indicate quali prioritarie, gli interventi che verranno privilegiati possono essere individuati come segue:

Colture "a perdere"

Il mantenimento della presenza di colture agrarie destinate all'utilizzo esclusivo da parte dei selvatici sia a fini alimentari che di riparo, risulta un intervento fondamentale quando si voglia aumentare la capacità portante di un determinato ambiente.

Viste le caratteristiche agrarie della pianura modenese e la sempre più alta meccanizzazione dedicata soprattutto ai terreni seminativi sarebbe opportuno preferire, quando possibile, la realizzazione di campi a perdere in aree ad agricoltura estensiva specialmente se caratterizzata da monoculture.

Si ritiene sia una buona pratica dedicare parte del capo a perdere per la copertura ed il riparo della fauna prediligendo perciò essenze che abbiano una duplice attitudine, alimentare e protettiva (mais, girasole, cavolo, sorgo ecc.)

Al fine di creare una diversificazione floristica in grado di assolvere al fabbisogno alimentare di specie diverse ed individui di età differenti, si ritiene un suggerimento valido anche quello dell'utilizzo tra le varie essenze fiori da prato e leguminose da foraggio.

A titolo puramente indicativo di seguito i quantitativi di seme ad ettaro di alcune essenze:

Kg di semente ad ettaro relativo alla semina in purezza

Mais 15, Sorgo 10, Soia 25, Miglio 5, Panico 8, Medica 20, Radicchio 1, Girasole 10, Frumento 200, Colza 3-4.5, Ravizzone 3-4.5

Miscuglio per 1 ettaro in Kg

Mais 3, Sorgo 2, Soia 5, Miglio 1, Panico 1.6, Medica 4, Radicchio 0.2, Girasole 2, Colza 1, Ravizzone 1

Fossi e canali

La manutenzione dei fossi è di fondamentale importanza per la gestione agronomica delle colture, non deve però avvenire con l'uso di erbicidi come purtroppo avviene sempre più spesso.

Deve essere mantenuta la formazione ripariale presente sull'argine, che ha le note funzioni di rifugio e nidificazione per numerosi selvatici. L'eliminazione della vegetazione e dei materiali occludenti fossi e canali, deve essere compiuta in periodi e con metodi tali da non causare danno alla fauna selvatica.

Ripristino o impianto di siepi

Al fine di creare un riparo sicuro per le specie di interesse faunistico si ritiene di importanza fondamentale la presenza di siepi soprattutto in un territorio caratterizzato da seminativi senza la presenza di cospicue alberature naturali.

Le essenze da utilizzare dovranno essere ascritte a quelle tipiche del nostro ambiente inserendo anche specie produttive a fini alimentari come prugnolo, melo e pero selvatico, sorbo ecc. ovviamente nel rispetto dei vincoli fitosanitari presenti, e piante ad alto fusto quando possibile (querce, pioppi ecc.).

Sarebbe ottimale la realizzazione di siepi in buon numero anche se di piccole dimensioni e sparse a macchia di leopardo (circa 2 metri di ampiezza per 100 metri di lunghezza) e realizzate non in modo lineare ma meglio se con andamento sigmoidale, ovviamente vista l'onerosità dell'intervento sarà positivo tutto ciò che verrà fatto.

Piano di gestione faunistica

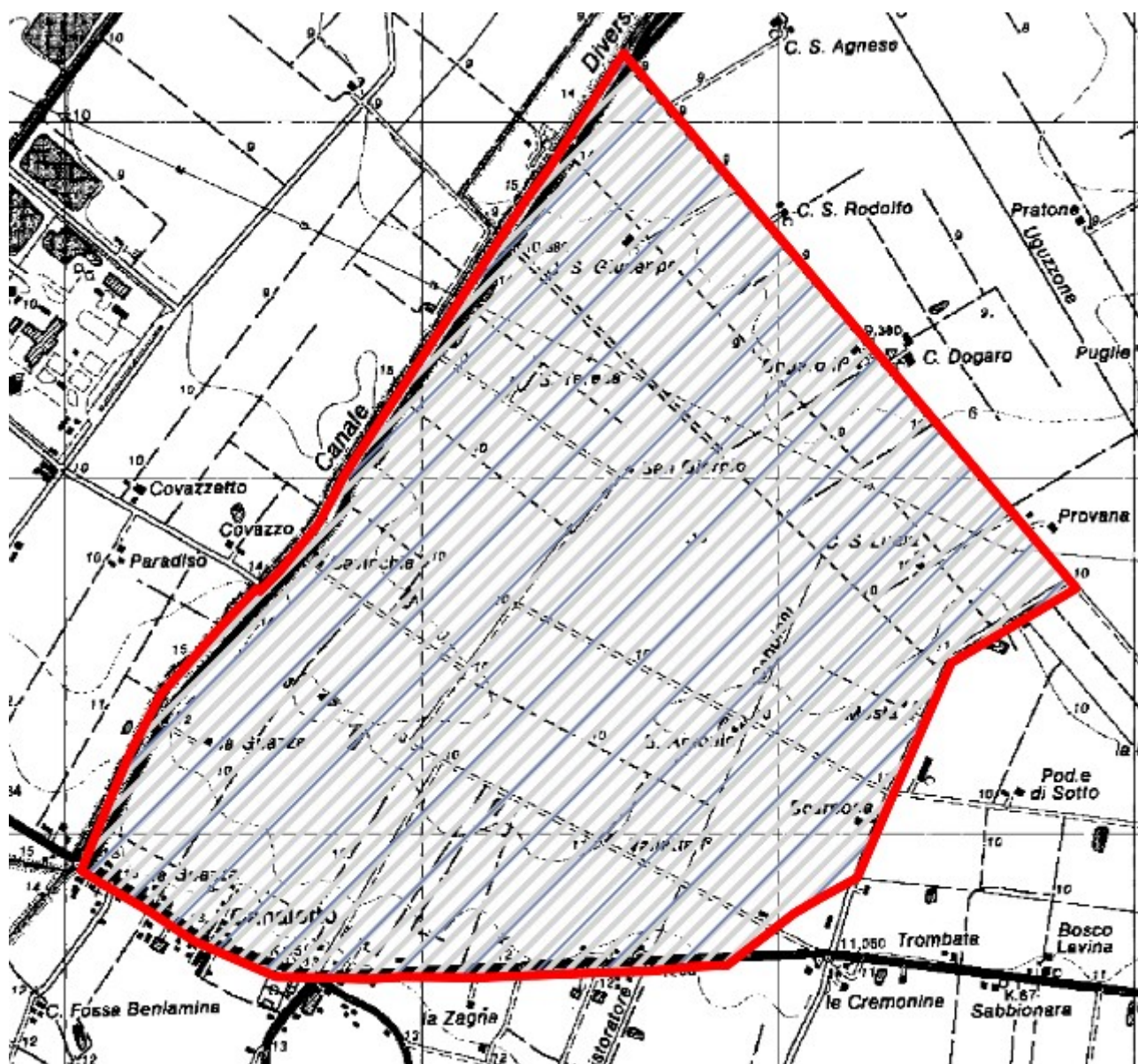
Sono previsti:

- censimenti primaverili ed autunnali della lepre (con faro o termocamera su percorsi prestabiliti);
- censimenti primaverili del fagiano (al canto), con verifica estiva delle nidiate;
- monitoraggio della presenza di volpi e corvidi ed eventuale attuazione di azioni di controllo;
- eliminazione delle fonti alimentari di origine antropica eventualmente presenti nel territorio;
- monitoraggio della presenza degli ungulati (capriolo e cinghiale) ed eventuale attuazione di azioni di controllo.

Piano delle catture

Valutati i censimenti annuali, qualora le condizioni di densità lo necessitino, potrà essere redatto un piano di cattura con l'obiettivo di mantenere una popolazione stabile di lepri e fagiani con densità minime di rispettivamente 15 e 25 capi/Kmq.

Cartografia ZRC denominata "CANALETTO FINALE"



ZRC denominata “CANALINA”

Motivazione dell'istituzione

Nel rispetto di quanto previsto dalla L. n. 157/1992, dalla L.R. n. 8/1994 ed in applicazione ai contenuti del Piano Faunistico Venatorio Regionale 2018 - 2023, si ritiene opportuno istituire l'area protetta in quanto si presenta come il naturale seguito dell'ex ZRC “Canalina” con annessa l'area di rispetto “Rivara”.

L'area è adatta alla sosta ed alla riproduzione delle principali specie stanziali, il perimetro risulta adeguato a determinare, mediante l'irradiazione naturale, il ripopolamento dei territori contigui ed infine presenta una morfologia che consente la cattura delle specie stanziali per la successiva immissione negli A.T.C. o il reinserimento in altre zone di protezione.

PIANO TECNICO PLURIENNALE DI GESTIONE

Caratteristiche generali della zona

L'area in oggetto è in territorio provinciale di Modena, è ubicata all'interno del comprensorio omogeneo 1, ricade nell'A.T.C. MO1 ed interessa, amministrativamente, il Comune di San Felice sul Panaro.

Occupava una superficie geografica di Ha 342.68 e SASP di Ha 302.26 ed è caratterizzata da seminativi frutteti e vigneti.

La ZRC presenta vocazionalità alta per fagiano e medio alta per lepre.

Presenza di Aree di Rete Natura 2000

Nell'area in oggetto non vi sono Aree di rete Natura 2000.

Finalità/Obiettivi

Oltre alle finalità ed agli obiettivi istituzionali previsti dalla L. n. 157/1992, dalla L.R. n. 8/1994, le caratteristiche ambientali e faunistiche della zona in oggetto determinano i seguenti obiettivi gestionali:

- mantenimento e incremento della lepre; tale obiettivo si riterrà raggiunto con densità minime di 15 capi/kmq;
- affermazione ed incremento del fagiano; tale obiettivo si riterrà raggiunto con densità minime di 25 capi/kmq;

Piano dei miglioramenti ambientali

Considerando sia le caratteristiche ambientali della zona (ampia disponibilità di aree a vegetazione naturale e buona diversità ambientale), sia le esigenze ecologiche delle specie indicate quali prioritarie, gli interventi che verranno privilegiati possono essere individuati come segue:

Colture "a perdere"

Il mantenimento della presenza di colture agrarie destinate all'utilizzo esclusivo da parte dei selvatici sia a fini alimentari che di riparo, risulta un intervento fondamentale quando si voglia aumentare la capacità portante di un determinato ambiente.

Viste le caratteristiche agrarie della pianura modenese e la sempre più alta meccanizzazione dedicata soprattutto ai terreni seminativi sarebbe opportuno preferire, quando possibile, la realizzazione di campi a perdere in aree ad agricoltura estensiva specialmente se caratterizzata da monoculture.

Si ritiene sia una buona pratica dedicare parte del capo a perdere per la copertura ed il riparo della fauna prediligendo perciò essenze che abbiano una duplice attitudine, alimentare e protettiva (mais, girasole, cavolo, sorgo ecc.)

Al fine di creare una diversificazione floristica in grado di assolvere al fabbisogno alimentare di specie diverse ed individui di età differenti, si ritiene un suggerimento valido anche quello dell'utilizzo tra le varie essenze fiori da prato e leguminose da foraggio.

A titolo puramente indicativo di seguito i quantitativi di seme ad ettaro di alcune essenze:

Kg di semente ad ettaro relativo alla semina in purezza

Mais 15, Sorgo 10, Soia 25, Miglio 5, Panico 8, Medica 20, Radicchio 1, Girasole 10, Frumento 200, Colza 3-4.5, Ravizzone 3-4.5

Miscuglio per 1 ettaro in Kg

Mais 3, Sorgo 2, Soia 5, Miglio 1, Panico 1.6, Medica 4, Radicchio 0.2, Girasole 2, Colza 1, Ravizzone 1

Fossi e canali

La manutenzione dei fossi è di fondamentale importanza per la gestione agronomica delle colture, non deve però avvenire con l'uso di erbicidi come purtroppo avviene sempre più spesso.

Deve essere mantenuta la formazione ripariale presente sull'argine, che ha le note funzioni di rifugio e nidificazione per numerosi selvatici. L'eliminazione della vegetazione e dei materiali occludenti fossi e canali, deve essere compiuta in periodi e con metodi tali da non causare danno alla fauna selvatica.

Ripristino o impianto di siepi

Al fine di creare un riparo sicuro per le specie di interesse faunistico si ritiene di importanza fondamentale la presenza di siepi soprattutto in un territorio caratterizzato da seminativi senza la presenza di cospicue alberature naturali.

Le essenze da utilizzare dovranno essere ascritte a quelle tipiche del nostro ambiente inserendo anche specie produttive a fini alimentari come prugnolo, melo e pero selvatico, sorbo ecc. ovviamente nel rispetto dei vincoli fitosanitari presenti, e piante ad alto fusto quando possibile (querce, pioppi ecc.).

Sarebbe ottimale la realizzazione di siepi in buon numero anche se di piccole dimensioni e sparse a macchia di leopardo (circa 2 metri di ampiezza per 100 metri di lunghezza) e realizzate non in modo lineare ma meglio se con andamento sigmoidale, ovviamente vista l'onerosità dell'intervento sarà positivo tutto ciò che verrà fatto.

Piano di gestione faunistica

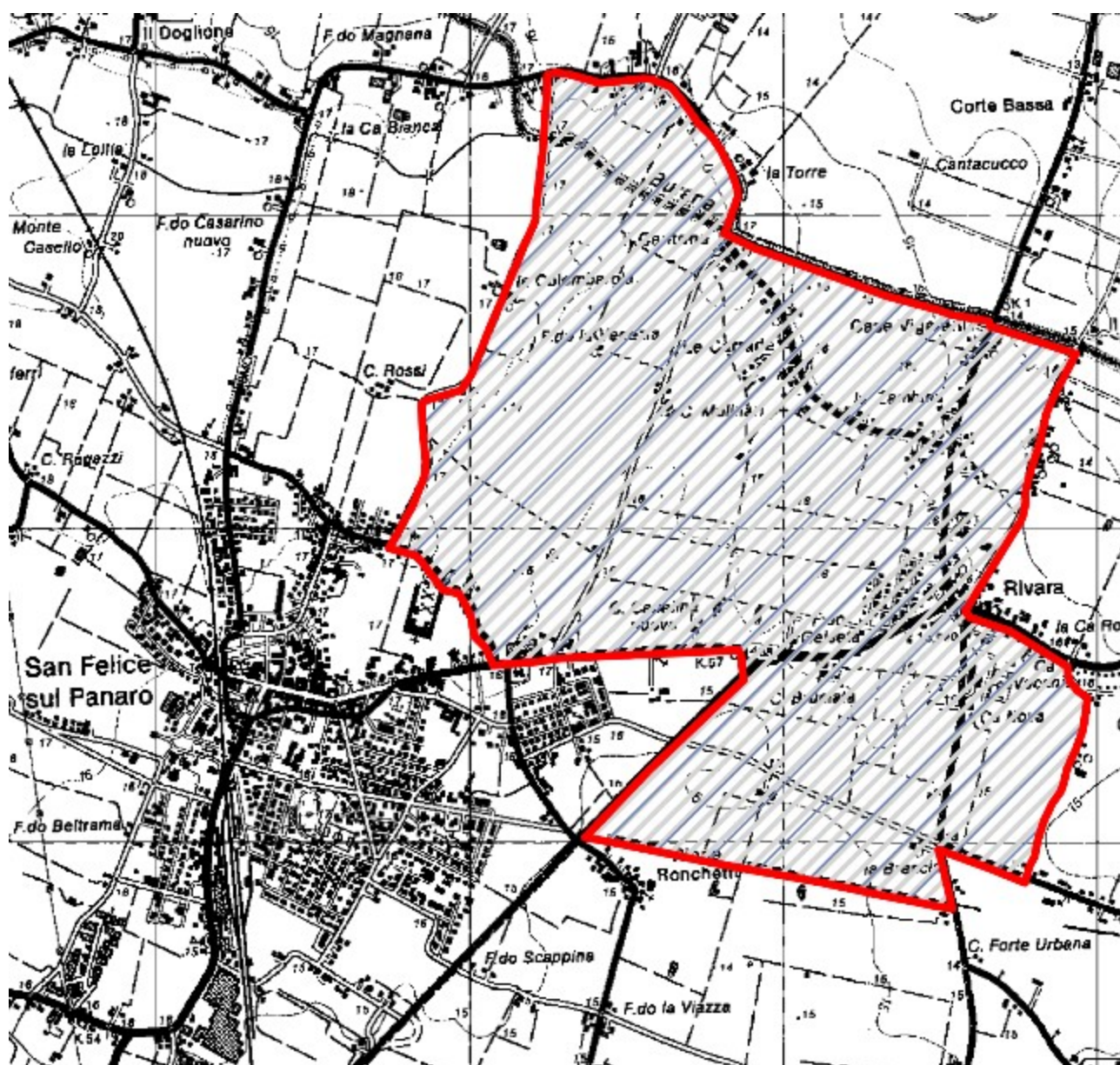
Sono previsti:

- censimenti primaverili ed autunnali della lepore (con faro o termocamera su percorsi prestabiliti);
- censimenti primaverili del fagiano (al canto), con verifica estiva delle nidiate;
- monitoraggio della presenza di volpi e corvidi ed eventuale attuazione di azioni di controllo;
- eliminazione delle fonti alimentari di origine antropica eventualmente presenti nel territorio;
- monitoraggio della presenza degli ungulati (capriolo e cinghiale) ed eventuale attuazione di azioni di controllo.

Piano delle catture

Valutati i censimenti annuali, qualora le condizioni di densità lo necessitino, potrà essere redatto un piano di cattura con l'obiettivo di mantenere una popolazione stabile di lepri e fagiani con densità minime di rispettivamente 15 e 25 capi/Kmq.

Cartografia ZRC denominata "CANALINA"



ZRC denominata “CARPI BUDRIONE FOSSOLI”

Motivazione dell'istituzione

Nel rispetto di quanto previsto dalla L. n. 157/1992, dalla L.R. n. 8/1994 ed in applicazione ai contenuti del Piano Faunistico Venatorio Regionale 2018 - 2023, si ritiene opportuno istituire l'area protetta in quanto si presenta come il naturale seguito dell'ex ZRC “Carpi Budrione Fossoli”.

L'area è adatta alla sosta ed alla riproduzione delle principali specie stanziali, il perimetro risulta adeguato a determinare, mediante l'irradiazione naturale, il ripopolamento dei territori contigui ed infine presenta una morfologia che consente la cattura delle specie stanziali per la successiva immissione negli A.T.C. o il reinserimento in altre zone di protezione. Una parte della ZRC Carpi-Budrione-Fossoli copre il SIC/ZPS denominato “Valli di Gruppo”. L'area è adatta alla sosta ed alla riproduzione delle principali specie stanziali, il perimetro risulta adeguato a determinare, mediante l'irradiazione naturale, il ripopolamento dei territori contigui ed infine presenta una morfologia che consente la cattura delle specie stanziali per la successiva immissione negli A.T.C. o il reinserimento in altre zone di protezione. Nell'ambito della Zona di protezione è presente un appostamento fisso di zona umida preesistente all'atto della prima istituzione rispetto al quale è maturato il legittimo affidamento da parte del titolare nei confronti della superficie interessata. Si è potuto rilevare nell'arco del tempo che tale presenza non ha posto in essere elementi di disturbo rispetto alle finalità e agli obiettivi d'istituto tali da giustificare una revisione della zona stessa, ma, anzi, i cacciatori di appostamento hanno contribuito a mantenere allagate tutte le zone umide all'interno della ZPS. La revisione, al contrario, vanificherebbe i risultati istituzionali di natura faunistica ottenuti nel tempo. Il “Regolamento per il rilascio delle autorizzazioni di appostamento fisso di caccia” della Provincia di Modena, approvato con Delibera di Consiglio Provinciale n. 244 del 23/07/1998, prevede all'art. 8 una priorità a favore degli appostamenti di zona umida o “giochi” già esistenti, purché correttamente gestiti nel rispetto delle condizioni ambientali, ed inoltre dispone che tali appostamenti di zona umida, se preesistenti alla istituzione di una Zona di Ripopolamento, Oasi o Rifugio, siano esclusi dalla superficie della zona protetta istituita per il raggio di 150 metri dalle botti. La delibera di Giunta Regionale n. 1147 del 16/07/2018 “Approvazione delle modifiche alle misure generali di conservazione, alle misure specifiche di conservazione e ai piani di gestione dei siti natura 2000, di cui alla delibera di Giunta Regionale n. 79/2018” vieta di ridurre quantitativamente le aree precluse all'attività venatoria, all'interno di ogni singola ZPS, presente alla data del 7 novembre 2006 o, qualora successiva, alla data di istituzione della ZPS. Tale disposizione impedisce di fatto una riduzione della Zona di protezione Carpi-Budrione-Fossoli per la parte che ricopre il Sito Rete Natura 2000.

PIANO TECNICO PLURIENNALE DI GESTIONE

Caratteristiche generali della zona

L'area in oggetto è in territorio provinciale di Modena, è ubicata all'interno del comprensorio omogeneo 1, ricade nell'A.T.C. MO1 ed interessa, amministrativamente, il Comune di Carpi.

Occupava una superficie geografica di Ha 399.35 e SASP di Ha 396.56 ed è caratterizzata da seminativi frutteti e vigneti. La ZRC presenta vocazionalità alta per fagiano e lepri.

Presenza di Aree di Rete Natura 2000

Nell'area in oggetto è presente un Sito di rete Natura 2000.

Finalità/Obiettivi

Oltre alle finalità ed agli obiettivi istituzionali previsti dalla L. n. 157/1992, dalla L.R. n. 8/1994, le caratteristiche ambientali e faunistiche della zona in oggetto determinano i seguenti obiettivi gestionali:

- mantenimento e incremento della lepore; tale obiettivo si riterrà raggiunto con densità minime di 15 capi/kmq;
- affermazione ed incremento del fagiano; tale obiettivo si riterrà raggiunto con densità minime di 25 capi/kmq;

Piano dei miglioramenti ambientali

Considerando sia le caratteristiche ambientali della zona (ampia disponibilità di aree a vegetazione naturale e buona diversità ambientale), sia le esigenze ecologiche delle specie indicate quali prioritarie, gli interventi che verranno privilegiati possono essere individuati come segue:

Colture "a perdere"

Il mantenimento della presenza di colture agrarie destinate all'utilizzo esclusivo da parte dei selvatici sia a fini alimentari che di riparo, risulta un intervento fondamentale quando si voglia aumentare la capacità portante di un determinato ambiente.

Viste le caratteristiche agrarie della pianura modenese e la sempre più alta meccanizzazione dedicata soprattutto ai terreni seminativi sarebbe opportuno preferire, quando possibile, la realizzazione di campi a perdere in aree ad agricoltura estensiva specialmente se caratterizzata da monoculture.

Si ritiene sia una buona pratica dedicare parte del capo a perdere per la copertura ed il riparo della fauna prediligendo perciò essenze che abbiano una duplice attitudine, alimentare e protettiva (mais, girasole, cavolo, sorgo ecc.).

Al fine di creare una diversificazione floristica in grado di assolvere al fabbisogno alimentare di specie diverse ed individui di età differenti, si ritiene un suggerimento valido anche quello dell'utilizzo tra le varie essenze fiori da prato e leguminose da foraggio.

A titolo puramente indicativo di seguito i quantitativi di seme ad ettaro di alcune essenze:

Kg di semente ad ettaro relativo alla semina in purezza

Mais 15, Sorgo 10, Soia 25, Miglio 5, Panico 8, Medica 20, Radicchio 1, Girasole 10, Frumento 200, Colza 3-4.5, Ravizzone 3-4.5

Miscuglio per 1 ettaro in Kg

Mais 3, Sorgo 2, Soia 5, Miglio 1, Panico 1.6, Medica 4, Radicchio 0.2, Girasole 2, Colza 1, Ravizzone 1

Fossi e canali

La manutenzione dei fossi è di fondamentale importanza per la gestione agronomica delle colture, non deve però avvenire con l'uso di erbicidi come purtroppo avviene sempre più spesso.

Deve essere mantenuta la formazione ripariale presente sull'argine, che ha le note funzioni di rifugio e nidificazione per numerosi selvatici. L'eliminazione della vegetazione e dei materiali occludenti fossi e canali, deve essere compiuta in periodi e con metodi tali da non causare danno alla fauna selvatica.

Ripristino o impianto di siepi

Al fine di creare un riparo sicuro per le specie di interesse faunistico si ritiene di importanza fondamentale la presenza di siepi soprattutto in un territorio caratterizzato da seminativi senza la presenza di cospicue alberature naturali.

Le essenze da utilizzare dovranno essere ascritte a quelle tipiche del nostro ambiente inserendo anche specie produttive a fini alimentari come prugnolo, melo e pero selvatico, sorbo ecc. ovviamente nel rispetto dei vincoli fitosanitari presenti, e piante ad alto fusto quando possibile (querce, pioppi ecc.).

Sarebbe ottimale la realizzazione di siepi in buon numero anche se di piccole dimensioni e sparse a macchia di leopardo (circa 2 metri di ampiezza per 100 metri di lunghezza) e realizzate non in modo lineare ma meglio se con andamento sigmoidale, ovviamente vista l'onerosità dell'intervento sarà positivo tutto ciò che verrà fatto.

Piano di gestione faunistica

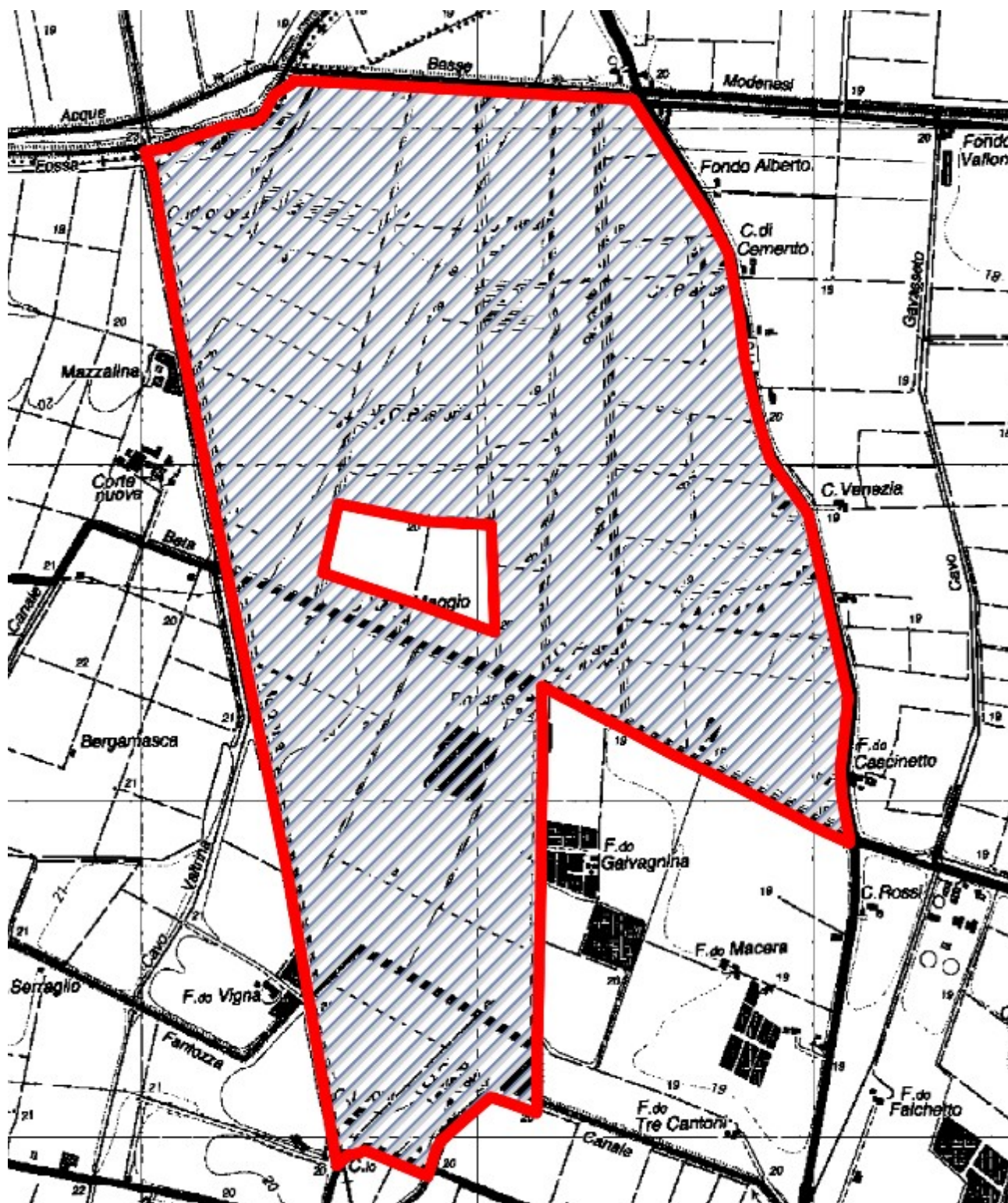
Sono previsti:

- censimenti primaverili ed autunnali della lepre (con faro o termocamera su percorsi prestabiliti);
- censimenti primaverili del fagiano (al canto), con verifica estiva delle nidiate;
- monitoraggio della presenza di volpi e corvidi ed eventuale attuazione di azioni di controllo;
- eliminazione delle fonti alimentari di origine antropica eventualmente presenti nel territorio;
- monitoraggio della presenza degli ungulati (capriolo e cinghiale) ed eventuale attuazione di azioni di controllo.

Piano delle catture

Valutati i censimenti annuali, qualora le condizioni di densità lo permettano, potrà essere redatto un piano di cattura con l'obiettivo di mantenere una popolazione stabile di lepri e fagiani con densità minime di rispettivamente 15 e 25 capi/Kmq.

Cartografia ZRC denominata "CARPI BUDRIONE FOSSOLI"



ZRC denominata “CAVEZZO”

Motivazione dell'istituzione

Nel rispetto di quanto previsto dalla L. n. 157/1992, dalla L.R. n. 8/1994 ed in applicazione ai contenuti del Piano Faunistico Venatorio Regionale 2018 - 2023, si ritiene opportuno istituire l'area protetta in quanto si presenta come il naturale seguito dell'ex area di rispetto “Cavezzo”.

L'area è adatta alla sosta ed alla riproduzione delle principali specie stanziali, il perimetro risulta adeguato a determinare, mediante l'irradiazione naturale, il ripopolamento dei territori contigui ed infine presenta una morfologia che consente la cattura delle specie stanziali per la successiva immissione negli A.T.C. o il reinserimento in altre zone di protezione.

PIANO TECNICO PLURIENNALE DI GESTIONE

Caratteristiche generali della zona

L'area in oggetto è in territorio provinciale di Modena, è ubicata all'interno del comprensorio omogeneo 1, ricade nell'A.T.C. MO1 ed interessa, amministrativamente, il Comune di Cavezzo.

Occupava una superficie geografica di Ha 412.06 e SASP di Ha 292.85 ed è caratterizzata da seminativi frutteti e vigneti.

La ZRC presenta vocazionalità alta per lepre e medio alta per fagiano.

Presenza di Aree di Rete Natura 2000

Nell'area in oggetto non vi sono Aree di rete Natura 2000.

Finalità/Obiettivi

Oltre alle finalità ed agli obiettivi istituzionali previsti dalla L. n. 157/1992, dalla L.R. n. 8/1994, le caratteristiche ambientali e faunistiche della zona in oggetto determinano i seguenti obiettivi gestionali:

- affermazione e incremento della lepre; tale obiettivo si riterrà raggiunto con densità minime di 15 capi/kmq;
- affermazione ed incremento del fagiano; tale obiettivo si riterrà raggiunto con densità minime di 25 capi/kmq;

Piano dei miglioramenti ambientali

Considerando sia le caratteristiche ambientali della zona (ampia disponibilità di aree a vegetazione naturale e buona diversità ambientale), sia le esigenze ecologiche delle specie indicate quali prioritarie, gli interventi che verranno privilegiati possono essere individuati come segue:

Colture "a perdere"

Il mantenimento della presenza di colture agrarie destinate all'utilizzo esclusivo da parte dei selvatici sia a fini alimentari che di riparo, risulta un intervento fondamentale quando si voglia aumentare la capacità portante di un determinato ambiente.

Viste le caratteristiche agrarie della pianura modenese e la sempre più alta meccanizzazione dedicata soprattutto ai terreni seminativi sarebbe opportuno preferire, quando possibile, la realizzazione di campi a perdere in aree ad agricoltura estensiva specialmente se caratterizzata da monoculture.

Si ritiene sia una buona pratica dedicare parte del capo a perdere per la copertura ed il riparo della fauna prediligendo perciò essenze che abbiano una duplice attitudine, alimentare e protettiva (mais, girasole, cavolo, sorgo ecc.)

Al fine di creare una diversificazione floristica in grado di assolvere al fabbisogno alimentare di specie diverse ed individui di età differenti, si ritiene un suggerimento valido anche quello dell'utilizzo tra le varie essenze fiori da prato e leguminose da foraggio.

A titolo puramente indicativo di seguito i quantitativi di seme ad ettaro di alcune essenze:

Kg di semente ad ettaro relativo alla semina in purezza

Mais 15, Sorgo 10, Soia 25, Miglio 5, Panico 8, Medica 20, Radicchio 1, Girasole 10, Frumento 200, Colza 3-4.5, Ravizzone 3-4.5

Miscuglio per 1 ettaro in Kg

Mais 3, Sorgo 2, Soia 5, Miglio 1, Panico 1.6, Medica 4, Radicchio 0.2, Girasole 2, Colza 1, Ravizzone 1

Fossi e canali

La manutenzione dei fossi è di fondamentale importanza per la gestione agronomica delle colture, non deve però avvenire con l'uso di erbicidi come purtroppo avviene sempre più spesso.

Deve essere mantenuta la formazione ripariale presente sull'argine, che ha le note funzioni di rifugio e nidificazione per numerosi selvatici. L'eliminazione della vegetazione e dei materiali occludenti fossi e canali, deve essere compiuta in periodi e con metodi tali da non causare danno alla fauna selvatica.

Ripristino o impianto di siepi

Al fine di creare un riparo sicuro per le specie di interesse faunistico si ritiene di importanza fondamentale la presenza di siepi soprattutto in un territorio caratterizzato da seminativi senza la presenza di cospicue alberature naturali.

Le essenze da utilizzare dovranno essere ascritte a quelle tipiche del nostro ambiente inserendo anche specie produttive a fini alimentari come prugnolo, melo e pero selvatico, sorbo ecc. ovviamente nel rispetto dei vincoli fitosanitari presenti, e piante ad alto fusto quando possibile (querce, pioppi ecc.).

Sarebbe ottimale la realizzazione di siepi in buon numero anche se di piccole dimensioni e sparse a macchia di leopardo (circa 2 metri di ampiezza per 100 metri di lunghezza) e realizzate non in modo lineare ma meglio se con andamento sigmoidale, ovviamente vista l'onerosità dell'intervento sarà positivo tutto ciò che verrà fatto.

Piano di gestione faunistica

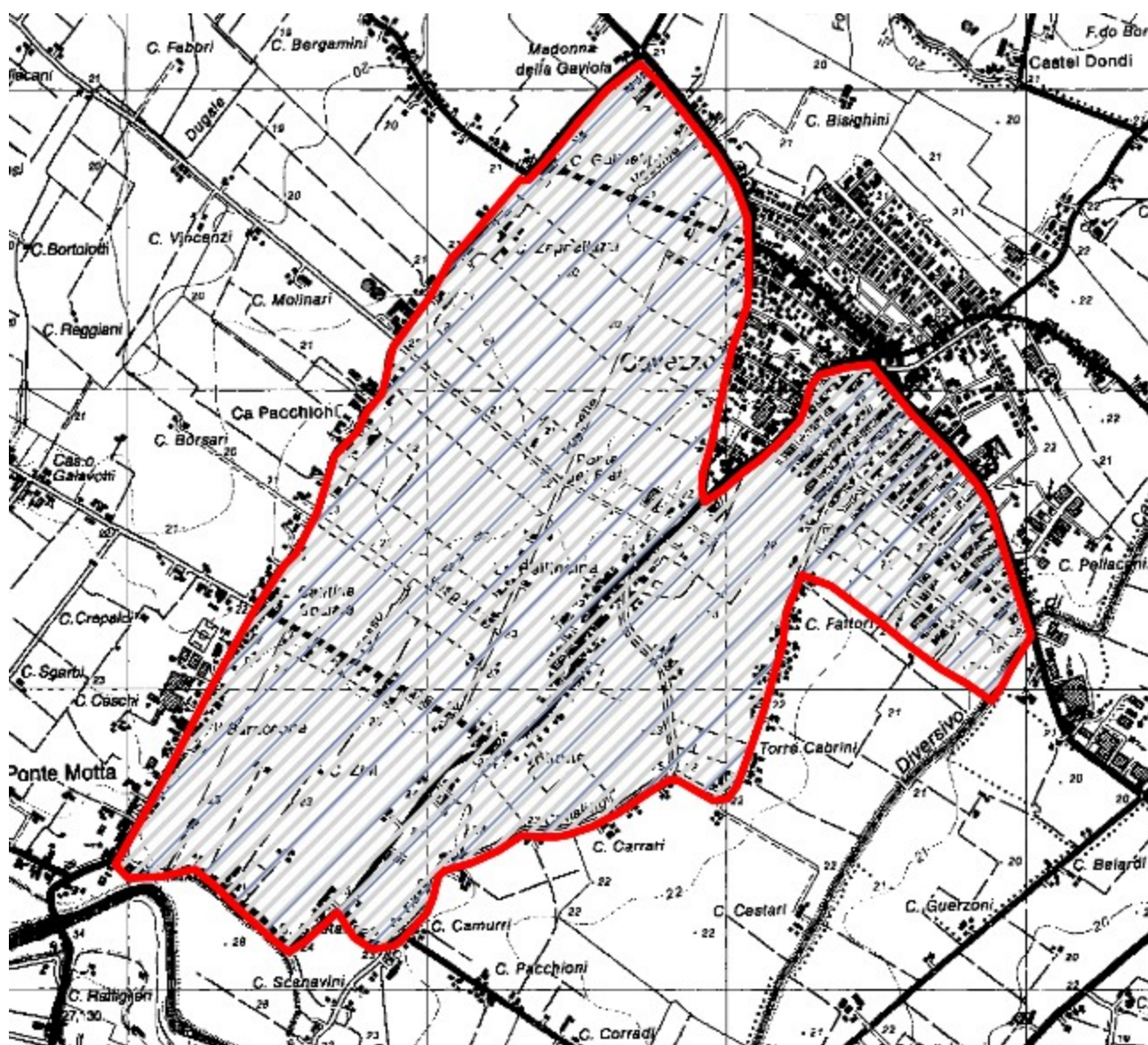
Sono previsti:

- censimenti primaverili ed autunnali della lepre (con faro o termocamera su percorsi prestabiliti);
- censimenti primaverili del fagiano (al canto), con verifica estiva delle nidiate;
- monitoraggio della presenza di volpi e corvidi ed eventuale attuazione di azioni di controllo;
- eliminazione delle fonti alimentari di origine antropica eventualmente presenti nel territorio;
- monitoraggio della presenza degli ungulati (capriolo e cinghiale) ed eventuale attuazione di azioni di controllo.

Piano delle catture

Valutati i censimenti annuali, qualora le condizioni di densità lo necessitino, potrà essere redatto un piano di cattura con l'obiettivo di mantenere una popolazione stabile di lepri e fagiani con densità minime di rispettivamente 15 e 25 capi/Kmq.

Cartografia ZRC denominata "CAVEZZO"



ZRC denominata “CIVIDALE”

Motivazione dell'istituzione

Nel rispetto di quanto previsto dalla L. n. 157/1992, dalla L.R. n. 8/1994 ed in applicazione ai contenuti del Piano Faunistico Venatorio Regionale 2018 - 2023, si ritiene opportuno istituire l'area protetta in quanto si presenta come il naturale seguito dell'ex ZRC “Cividale”.

L'area è adatta alla sosta ed alla riproduzione delle principali specie stanziali, il perimetro risulta adeguato a determinare, mediante l'irradiazione naturale, il ripopolamento dei territori contigui ed infine presenta una morfologia che consente la cattura delle specie stanziali per la successiva immissione negli A.T.C. o il reinserimento in altre zone di protezione.

PIANO TECNICO PLURIENNALE DI GESTIONE

Caratteristiche generali della zona

L'area in oggetto è in territorio provinciale di Modena, è ubicata all'interno del comprensorio omogeneo 1, ricade nell'A.T.C. MO1 ed interessa, amministrativamente, il Comune di Mirandola.

Occupava una superficie geografica di Ha 516.43 e SASP di Ha 469.65

ed è caratterizzata da seminativi frutteti e vigneti.

La ZRC presenta vocazionalità alta per fagiano e medio alta per lepre.

Presenza di Aree di Rete Natura 2000

Nell'area in oggetto non vi sono Aree di rete Natura 2000.

Finalità/Obiettivi

Oltre alle finalità ed agli obiettivi istituzionali previsti dalla L. n. 157/1992, dalla L.R. n. 8/1994, le caratteristiche ambientali e faunistiche della zona in oggetto determinano i seguenti obiettivi gestionali:

- affermazione e incremento della lepre; tale obiettivo si riterrà raggiunto con densità minime di 15 capi/kmq;
- affermazione ed incremento del fagiano; tale obiettivo si riterrà raggiunto con densità minime di 25 capi/kmq;

Piano dei miglioramenti ambientali

Considerando sia le caratteristiche ambientali della zona (ampia disponibilità di aree a vegetazione naturale e buona diversità ambientale), sia le esigenze ecologiche delle specie indicate quali prioritarie, gli interventi che verranno privilegiati possono essere individuati come segue:

Colture "a perdere"

Il mantenimento della presenza di colture agrarie destinate all'utilizzo esclusivo da parte dei selvatici sia a fini alimentari che di riparo, risulta un intervento fondamentale quando si voglia aumentare la capacità portante di un determinato ambiente.

Viste le caratteristiche agrarie della pianura modenese e la sempre più alta meccanizzazione dedicata soprattutto ai terreni seminativi sarebbe opportuno preferire, quando possibile, la realizzazione di campi a perdere in aree ad agricoltura estensiva specialmente se caratterizzata da monoculture.

Si ritiene sia una buona pratica dedicare parte del capo a perdere per la copertura ed il riparo della fauna prediligendo perciò essenze che abbiano una duplice attitudine, alimentare e protettiva (mais, girasole, cavolo, sorgo ecc.)

Al fine di creare una diversificazione floristica in grado di assolvere al fabbisogno alimentare di specie diverse ed individui di età differenti, si ritiene un suggerimento valido anche quello dell'utilizzo tra le varie essenze fiori da prato e leguminose da foraggio.

A titolo puramente indicativo di seguito i quantitativi di seme ad ettaro di alcune essenze:

Kg di semente ad ettaro relativo alla semina in purezza

Mais 15, Sorgo 10, Soia 25, Miglio 5, Panico 8, Medica 20, Radicchio 1, Girasole 10, Frumento 200, Colza 3-4.5, Ravizzone 3-4.5

Miscuglio per 1 ettaro in Kg

Mais 3, Sorgo 2, Soia 5, Miglio 1, Panico 1.6, Medica 4, Radicchio 0.2, Girasole 2, Colza 1, Ravizzone 1

Fossi e canali

La manutenzione dei fossi è di fondamentale importanza per la gestione agronomica delle colture, non deve però avvenire con l'uso di erbicidi come purtroppo avviene sempre più spesso.

Deve essere mantenuta la formazione ripariale presente sull'argine, che ha le note funzioni di rifugio e nidificazione per numerosi selvatici. L'eliminazione della vegetazione e dei materiali occludenti fossi e canali, deve essere compiuta in periodi e con metodi tali da non causare danno alla fauna selvatica.

Ripristino o impianto di siepi

Al fine di creare un riparo sicuro per le specie di interesse faunistico si ritiene di importanza fondamentale la presenza di siepi soprattutto in un territorio caratterizzato da seminativi senza la presenza di cospicue alberature naturali.

Le essenze da utilizzare dovranno essere ascritte a quelle tipiche del nostro ambiente inserendo anche specie produttive a fini alimentari come prugnolo, melo e pero selvatico, sorbo ecc. ovviamente nel rispetto dei vincoli fitosanitari presenti, e piante ad alto fusto quando possibile (querce, pioppi ecc.).

Sarebbe ottimale la realizzazione di siepi in buon numero anche se di piccole dimensioni e sparse a macchia di leopardo (circa 2 metri di ampiezza per 100 metri di lunghezza) e realizzate non in modo lineare ma meglio se con andamento sigmoidale, ovviamente vista l'onerosità dell'intervento sarà positivo tutto ciò che verrà fatto.

Piano di gestione faunistica

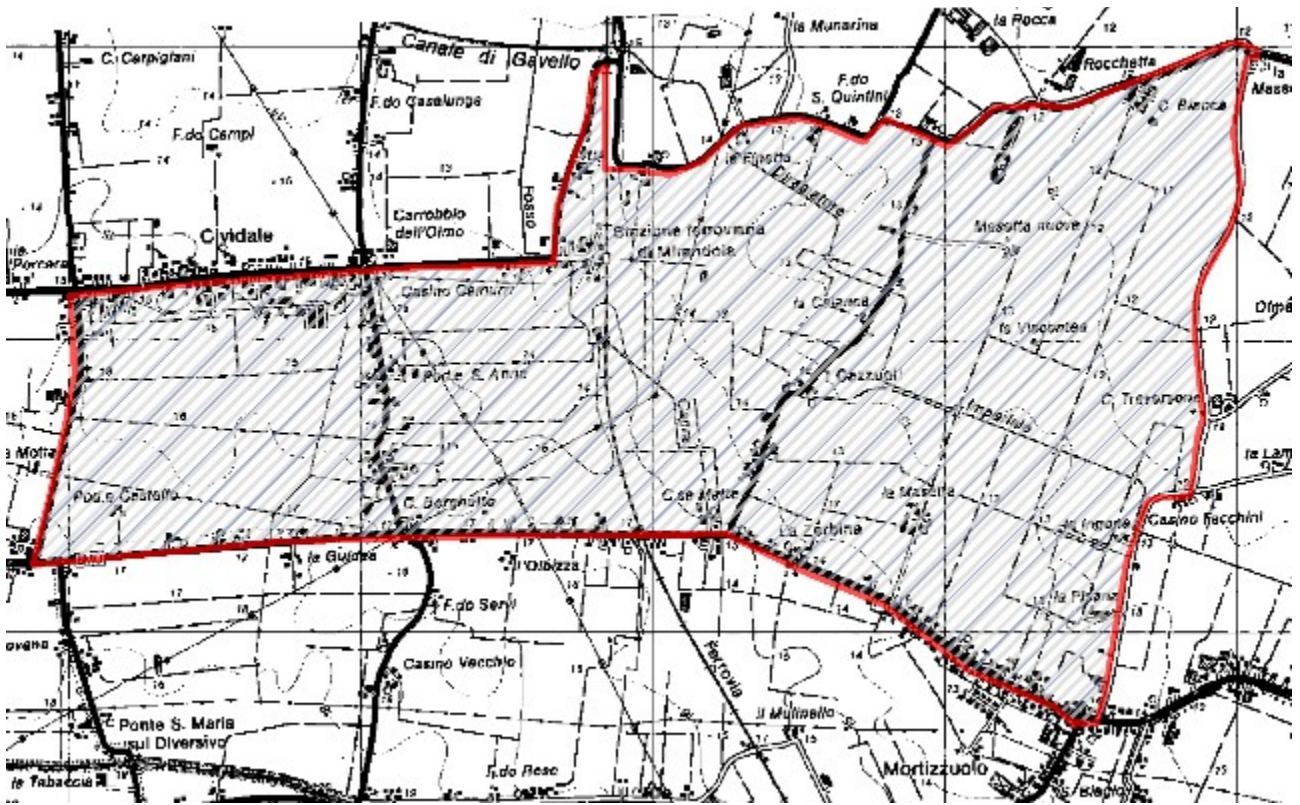
Sono previsti:

- censimenti primaverili ed autunnali della lepre (con faro o termocamera su percorsi prestabiliti);
- censimenti primaverili del fagiano (al canto), con verifica estiva delle nidiate;
- monitoraggio della presenza di volpi e corvidi ed eventuale attuazione di azioni di controllo;
- eliminazione delle fonti alimentari di origine antropica eventualmente presenti nel territorio;
- monitoraggio della presenza degli ungulati (capriolo e cinghiale) ed eventuale attuazione di azioni di controllo.

Piano delle catture

Valutati i censimenti annuali, qualora le condizioni di densità lo necessitino, potrà essere redatto un piano di cattura con l'obiettivo di mantenere una popolazione stabile di lepri e fagiani con densità minime di rispettivamente 15 e 25 capi/Kmq.

Cartografia ZRC denominata "CIVIDALE"



ZRC denominata “CONCORDIA”

Motivazione dell'istituzione

Nel rispetto di quanto previsto dalla L. n. 157/1992, dalla L.R. n. 8/1994 ed in applicazione ai contenuti del Piano Faunistico Venatorio Regionale 2018 - 2023, si ritiene opportuno istituire l'area protetta in quanto si presenta come il naturale seguito dell'ex area di rispetto “Concordia e Cividale”.

L'area è adatta alla sosta ed alla riproduzione delle principali specie stanziali, il perimetro risulta adeguato a determinare, mediante l'irradiazione naturale, il ripopolamento dei territori contigui ed infine presenta una morfologia che consente la cattura delle specie stanziali per la successiva immissione negli A.T.C. o il reinserimento in altre zone di protezione.

PIANO TECNICO PLURIENNALE DI GESTIONE

Caratteristiche generali della zona

L'area in oggetto è in territorio provinciale di Modena, è ubicata all'interno del comprensorio omogeneo 1, ricade nell'A.T.C. MO1 ed interessa, amministrativamente, il Comune di Concordia.

Occupava una superficie geografica di Ha 868.16 e SASP di Ha 790.87 ed è caratterizzata da seminativi frutteti e vigneti.

La ZRC presenta vocazionalità alta per fagiano e lepre.

Presenza di Aree di Rete Natura 2000

Nell'area in oggetto non vi sono Aree di rete Natura 2000.

Finalità/Obiettivi

Oltre alle finalità ed agli obiettivi istituzionali previsti dalla L. n. 157/1992, dalla L.R. n. 8/1994, le caratteristiche ambientali e faunistiche della zona in oggetto determinano i seguenti obiettivi gestionali:

- affermazione e incremento della lepre; tale obiettivo si riterrà raggiunto con densità minime di 15 capi/kmq;
- affermazione ed incremento del fagiano; tale obiettivo si riterrà raggiunto con densità minime di 25 capi/kmq;

Piano dei miglioramenti ambientali

Considerando sia le caratteristiche ambientali della zona (ampia disponibilità di aree a vegetazione naturale e buona diversità ambientale), sia le esigenze ecologiche delle specie indicate quali prioritarie, gli interventi che verranno privilegiati possono essere individuati come segue:

Colture "a perdere"

Il mantenimento della presenza di colture agrarie destinate all'utilizzo esclusivo da parte dei selvatici sia a fini alimentari che di riparo, risulta un intervento fondamentale quando si voglia aumentare la capacità portante di un determinato ambiente.

Viste le caratteristiche agrarie della pianura modenese e la sempre più alta meccanizzazione dedicata soprattutto ai terreni seminativi sarebbe opportuno preferire, quando possibile, la realizzazione di campi a perdere in aree ad agricoltura estensiva specialmente se caratterizzata da monoculture.

Si ritiene sia una buona pratica dedicare parte del capo a perdere per la copertura ed il riparo della fauna prediligendo perciò essenze che abbiano una duplice attitudine, alimentare e protettiva (mais, girasole, cavolo, sorgo ecc.).

Al fine di creare una diversificazione floristica in grado di assolvere al fabbisogno alimentare di specie diverse ed individui di età differenti, si ritiene un suggerimento valido anche quello dell'utilizzo tra le varie essenze fiori da prato e leguminose da foraggio.

A titolo puramente indicativo di seguito i quantitativi di seme ad ettaro di alcune essenze:

Kg di semente ad ettaro relativo alla semina in purezza

Mais 15, Sorgo 10, Soia 25, Miglio 5, Panico 8, Medica 20, Radicchio 1, Girasole 10, Frumento 200, Colza 3-4.5, Ravizzone 3-4.5

Miscuglio per 1 ettaro in Kg

Mais 3, Sorgo 2, Soia 5, Miglio 1, Panico 1.6, Medica 4, Radicchio 0.2, Girasole 2, Colza 1, Ravizzone 1

Fossi e canali

La manutenzione dei fossi è di fondamentale importanza per la gestione agronomica delle colture, non deve però avvenire con l'uso di erbicidi come purtroppo avviene sempre più spesso.

Deve essere mantenuta la formazione ripariale presente sull'argine, che ha le note funzioni di rifugio e nidificazione per numerosi selvatici. L'eliminazione della vegetazione e dei materiali occludenti fossi e canali, deve essere compiuta in periodi e con metodi tali da non causare danno alla fauna selvatica.

Ripristino o impianto di siepi

Al fine di creare un riparo sicuro per le specie di interesse faunistico si ritiene di importanza fondamentale la presenza di siepi soprattutto in un territorio caratterizzato da seminativi senza la presenza di cospicue alberature naturali.

Le essenze da utilizzare dovranno essere ascritte a quelle tipiche del nostro ambiente inserendo anche specie produttive a fini alimentari come prugnolo, melo e pero selvatico, sorbo ecc. ovviamente nel rispetto dei vincoli fitosanitari presenti, e piante ad alto fusto quando possibile (querce, pioppi ecc.).

Sarebbe ottimale la realizzazione di siepi in buon numero anche se di piccole dimensioni e sparse a macchia di leopardo (circa 2 metri di ampiezza per 100 metri di lunghezza) e realizzate non in modo lineare ma meglio se con andamento sigmoidale, ovviamente vista l'onerosità dell'intervento sarà positivo tutto ciò che verrà fatto.

Piano di gestione faunistica

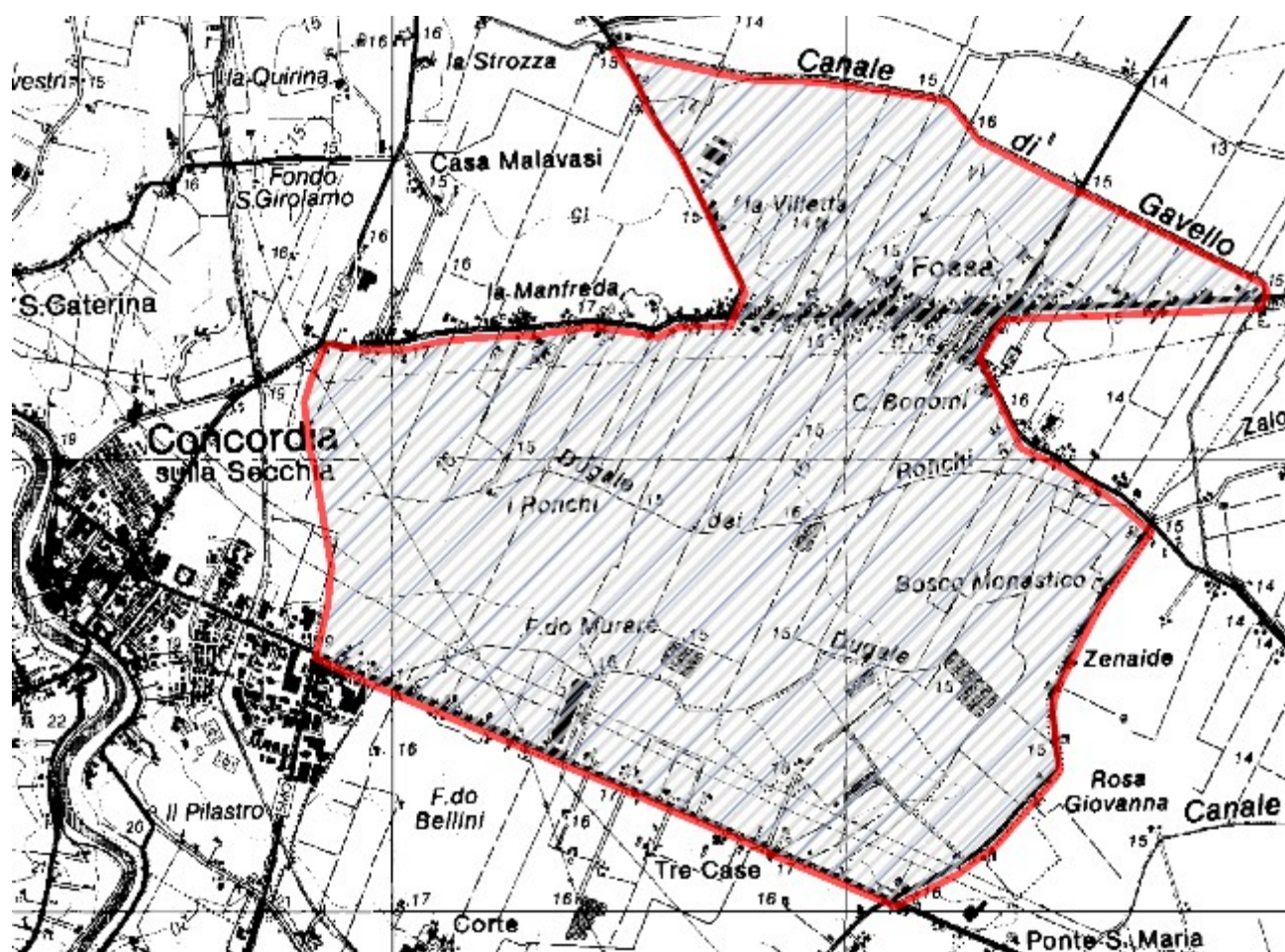
Sono previsti:

- censimenti primaverili ed autunnali della lepre (con faro o termocamera su percorsi prestabiliti);
- censimenti primaverili del fagiano (al canto), con verifica estiva delle nidiate;
- monitoraggio della presenza di volpi e corvidi ed eventuale attuazione di azioni di controllo;
- eliminazione delle fonti alimentari di origine antropica eventualmente presenti nel territorio;
- monitoraggio della presenza degli ungulati (capriolo e cinghiale) ed eventuale attuazione di azioni di controllo.

Piano delle catture

Valutati i censimenti annuali, qualora le condizioni di densità lo consentano, sarà redatto un piano di cattura con l'obiettivo di mantenere una popolazione stabile di lepri e fagiani con densità minime di rispettivamente 15 e 25 capi/Kmq.

Cartografia ZRC denominata "CONCORDIA"



ZRC denominata “DOGARO”

Motivazione dell'istituzione

Nel rispetto di quanto previsto dalla L. n. 157/1992, dalla L.R. n. 8/1994 ed in applicazione ai contenuti del Piano Faunistico Venatorio Regionale 2018 - 2023, si ritiene opportuno istituire l'area protetta in quanto si presenta come il naturale seguito dell'ex area di rispetto “S. Felice”.

L'area è adatta alla sosta ed alla riproduzione delle principali specie stanziali, il perimetro risulta adeguato a determinare, mediante l'irradiamento naturale, il ripopolamento dei territori contigui ed infine presenta una morfologia che consente la cattura delle specie stanziali per la successiva immissione negli A.T.C. o il reinserimento in altre zone di protezione.

PIANO TECNICO PLURIENNALE DI GESTIONE

Caratteristiche generali della zona

L'area in oggetto è in territorio provinciale di Modena, è ubicata all'interno del comprensorio omogeneo 1, ricade nell'A.T.C. MO1 ed interessa, amministrativamente, parte dei Comuni di S. Felice e Camposanto.

Occupava una superficie geografica di Ha 241.93 e SASP di Ha 236.85 ed è caratterizzata da seminativi frutteti e vigneti.

La ZRC presenta vocazionalità alta per fagiano e medio alta per lepre.

Presenza di Aree di Rete Natura 2000

Nell'area in oggetto non vi sono Aree di rete Natura 2000.

Finalità/Obiettivi

Oltre alle finalità ed agli obiettivi istituzionali previsti dalla L. n. 157/1992, dalla L.R. n. 8/1994, le caratteristiche ambientali e faunistiche della zona in oggetto determinano i seguenti obiettivi gestionali:

- affermazione e incremento della lepre; tale obiettivo si riterrà raggiunto con densità minime di 15 capi/kmq;
- affermazione ed incremento del fagiano; tale obiettivo si riterrà raggiunto con densità minime di 25 capi/kmq;

Piano dei miglioramenti ambientali

Considerando sia le caratteristiche ambientali della zona (ampia disponibilità di aree a vegetazione naturale e buona diversità ambientale), sia le esigenze ecologiche delle specie indicate quali prioritarie, gli interventi che verranno privilegiati possono essere individuati come segue:

Colture "a perdere"

Il mantenimento della presenza di colture agrarie destinate all'utilizzo esclusivo da parte dei selvatici sia a fini alimentari che di riparo, risulta un intervento fondamentale quando si voglia aumentare la capacità portante di un determinato ambiente.

Viste le caratteristiche agrarie della pianura modenese e la sempre più alta meccanizzazione dedicata soprattutto ai terreni seminativi sarebbe opportuno preferire, quando possibile, la realizzazione di campi a perdere in aree ad agricoltura estensiva specialmente se caratterizzata da monoculture.

Si ritiene sia una buona pratica dedicare parte del capo a perdere per la copertura ed il riparo della fauna prediligendo perciò essenze che abbiano una duplice attitudine, alimentare e protettiva (mais, girasole, cavolo, sorgo ecc.).

Al fine di creare una diversificazione floristica in grado di assolvere al fabbisogno alimentare di specie diverse ed individui di età differenti, si ritiene un suggerimento valido anche quello dell'utilizzo tra le varie essenze fiori da prato e leguminose da foraggio.

A titolo puramente indicativo di seguito i quantitativi di seme ad ettaro di alcune essenze:

Kg di semente ad ettaro relativo alla semina in purezza

Mais 15, Sorgo 10, Soia 25, Miglio 5, Panico 8, Medica 20, Radicchio 1, Girasole 10, Frumento 200, Colza 3-4.5, Ravizzone 3-4.5

Miscuglio per 1 ettaro in Kg

Mais 3, Sorgo 2, Soia 5, Miglio 1, Panico 1.6, Medica 4, Radicchio 0.2, Girasole 2, Colza 1, Ravizzone 1

Fossi e canali

La manutenzione dei fossi è di fondamentale importanza per la gestione agronomica delle colture, non deve però avvenire con l'uso di erbicidi come purtroppo avviene sempre più spesso.

Deve essere mantenuta la formazione ripariale presente sull'argine, che ha le note funzioni di rifugio e nidificazione per numerosi selvatici. L'eliminazione della vegetazione e dei materiali occludenti fossi e canali, deve essere compiuta in periodi e con metodi tali da non causare danno alla fauna selvatica.

Ripristino o impianto di siepi

Al fine di creare un riparo sicuro per le specie di interesse faunistico si ritiene di importanza fondamentale la presenza di siepi soprattutto in un territorio caratterizzato da seminativi senza la presenza di cospicue alberature naturali.

Le essenze da utilizzare dovranno essere ascritte a quelle tipiche del nostro ambiente inserendo anche specie produttive a fini alimentari come prugnolo, melo e pero selvatico, sorbo ecc. ovviamente nel rispetto dei vincoli fitosanitari presenti, e piante ad alto fusto quando possibile (querce, pioppi ecc.).

Sarebbe ottimale la realizzazione di siepi in buon numero anche se di piccole dimensioni e sparse a macchia di leopardo (circa 2 metri di ampiezza per 100 metri di lunghezza) e realizzate non in modo lineare ma meglio se con andamento sigmoidale, ovviamente vista l'onerosità dell'intervento sarà positivo tutto ciò che verrà fatto.

Piano di gestione faunistica

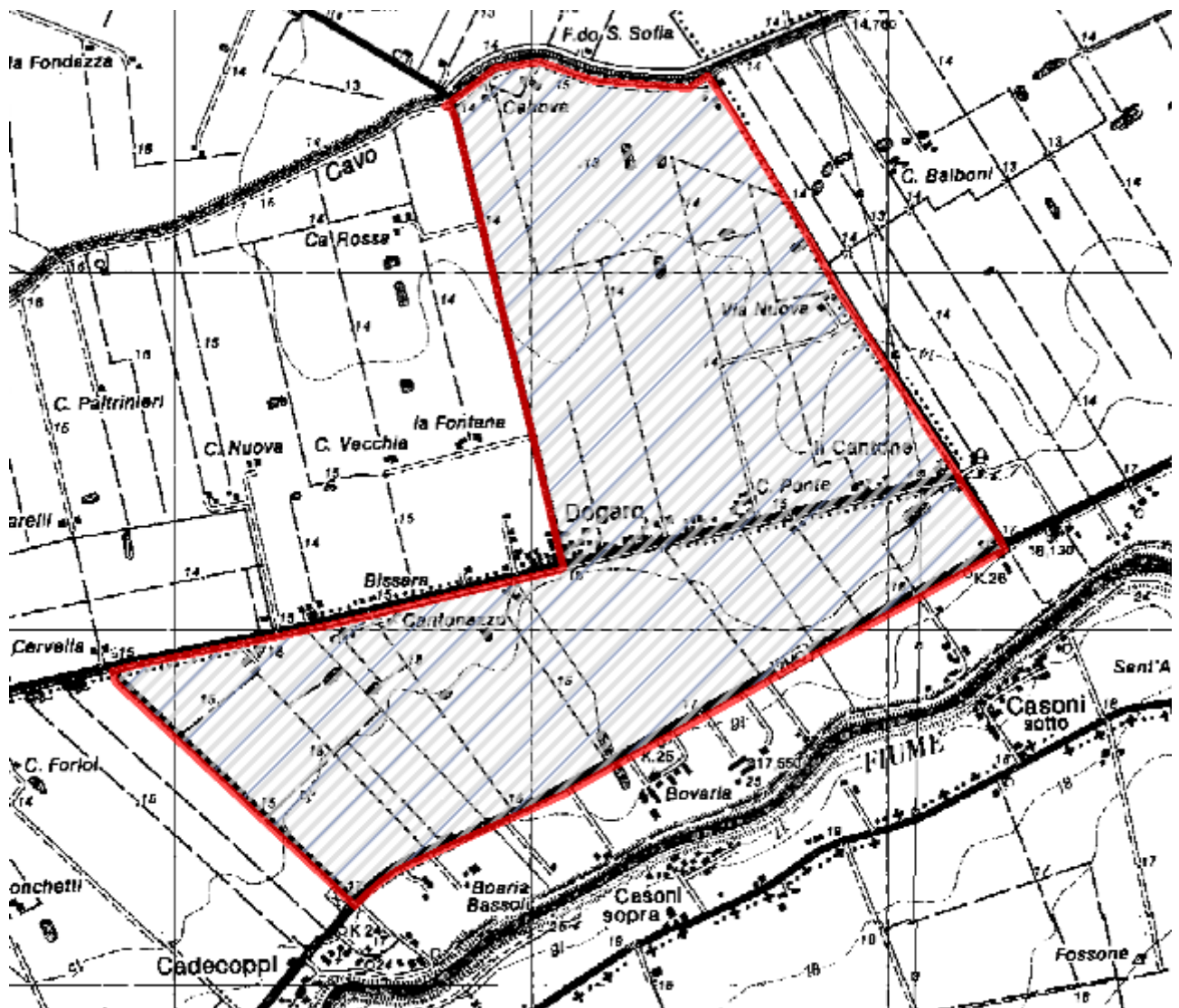
Sono previsti:

- censimenti primaverili ed autunnali della lepre (con faro o termocamera su percorsi prestabiliti);
- censimenti primaverili del fagiano (al canto), con verifica estiva delle nidiate;
- monitoraggio della presenza di volpi e corvidi ed eventuale attuazione di azioni di controllo;
- eliminazione delle fonti alimentari di origine antropica eventualmente presenti nel territorio;
- monitoraggio della presenza degli ungulati (capriolo e cinghiale) ed eventuale attuazione di azioni di controllo.

Piano delle catture

Valutati i censimenti annuali, qualora le condizioni di densità lo necessitino, potrà essere redatto un piano di cattura con l'obiettivo di mantenere una popolazione stabile di lepri e fagiani con densità minime di rispettivamente 15 e 25 capi/Kmq.

Cartografia ZRC denominata "DOGARO"



ZRC denominata “FINALE EMILIA”

Motivazione dell'istituzione

Nel rispetto di quanto previsto dalla L. n. 157/1992, dalla L.R. n. 8/1994 ed in applicazione ai contenuti del Piano Faunistico Venatorio Regionale 2018 - 2023, si ritiene opportuno istituire l'area protetta in quanto si presenta come il naturale seguito dell'ex ZRC “Finale Emilia” con annessa l'area di rispetto “Selvabella”.

L'area è adatta alla sosta ed alla riproduzione delle principali specie stanziali, il perimetro risulta adeguato a determinare, mediante l'irradiazione naturale, il ripopolamento dei territori contigui ed infine presenta una morfologia che consente la cattura delle specie stanziali per la successiva immissione negli A.T.C. o il reinserimento in altre zone di protezione.

PIANO TECNICO PLURIENNALE DI GESTIONE

Caratteristiche generali della zona

L'area in oggetto è in territorio provinciale di Modena, è ubicata all'interno del comprensorio omogeneo 1, ricade nell'A.T.C. MO1 ed interessa, amministrativamente, il Comune di Finale Emilia.

Occupava una superficie geografica di Ha 771.82 e SASP di Ha 605.80 ed è caratterizzata da seminativi frutteti e vigneti.

La ZRC presenta vocazionalità medio alta per fagiano e media per lepre.

Presenza di Aree di Rete Natura 2000

Nell'area in oggetto non vi sono Aree di rete Natura 2000.

Finalità/Obiettivi

Oltre alle finalità ed agli obiettivi istituzionali previsti dalla L. n. 157/1992, dalla L.R. n. 8/1994, le caratteristiche ambientali e faunistiche della zona in oggetto determinano i seguenti obiettivi gestionali:

- affermazione e incremento della lepre; tale obiettivo si riterrà raggiunto con densità minime di 15 capi/kmq;
- affermazione ed incremento del fagiano; tale obiettivo si riterrà raggiunto con densità minime di 25 capi/kmq;

Piano dei miglioramenti ambientali

Considerando sia le caratteristiche ambientali della zona (ampia disponibilità di aree a vegetazione naturale e buona diversità ambientale), sia le esigenze ecologiche delle specie indicate quali prioritarie, gli interventi che verranno privilegiati possono essere individuati come segue:

Colture "a perdere"

Il mantenimento della presenza di colture agrarie destinate all'utilizzo esclusivo da parte dei selvatici sia a fini alimentari che di riparo, risulta un intervento fondamentale quando si voglia aumentare la capacità portante di un determinato ambiente.

Viste le caratteristiche agrarie della pianura modenese e la sempre più alta meccanizzazione dedicata soprattutto ai terreni seminativi sarebbe opportuno preferire, quando possibile, la realizzazione di campi a perdere in aree ad agricoltura estensiva specialmente se caratterizzata da monoculture.

Si ritiene sia una buona pratica dedicare parte del capo a perdere per la copertura ed il riparo della fauna prediligendo perciò essenze che abbiano una duplice attitudine, alimentare e protettiva (mais, girasole, cavolo, sorgo ecc.).

Al fine di creare una diversificazione floristica in grado di assolvere al fabbisogno alimentare di specie diverse ed individui di età differenti, si ritiene un suggerimento valido anche quello dell'utilizzo tra le varie essenze fiori da prato e leguminose da foraggio.

A titolo puramente indicativo di seguito i quantitativi di seme ad ettaro di alcune essenze:

Kg di semente ad ettaro relativo alla semina in purezza

Mais 15, Sorgo 10, Soia 25, Miglio 5, Panico 8, Medica 20, Radicchio 1, Girasole 10, Frumento 200, Colza 3-4.5, Ravizzone 3-4.5

Miscuglio per 1 ettaro in Kg

Mais 3, Sorgo 2, Soia 5, Miglio 1, Panico 1.6, Medica 4, Radicchio 0.2, Girasole 2, Colza 1, Ravizzone 1

Fossi e canali

La manutenzione dei fossi è di fondamentale importanza per la gestione agronomica delle colture, non deve però avvenire con l'uso di erbicidi come purtroppo avviene sempre più spesso.

Deve essere mantenuta la formazione ripariale presente sull'argine, che ha le note funzioni di rifugio e nidificazione per numerosi selvatici. L'eliminazione della vegetazione e dei materiali occludenti fossi e canali, deve essere compiuta in periodi e con metodi tali da non causare danno alla fauna selvatica.

Ripristino o impianto di siepi

Al fine di creare un riparo sicuro per le specie di interesse faunistico si ritiene di importanza fondamentale la presenza di siepi soprattutto in un territorio caratterizzato da seminativi senza la presenza di cospicue alberature naturali.

Le essenze da utilizzare dovranno essere ascritte a quelle tipiche del nostro ambiente inserendo anche specie produttive a fini alimentari come prugnolo, melo e pero selvatico, sorbo ecc. ovviamente nel rispetto dei vincoli fitosanitari presenti, e piante ad alto fusto quando possibile (querce, pioppi ecc.).

Sarebbe ottimale la realizzazione di siepi in buon numero anche se di piccole dimensioni e sparse a macchia di leopardo (circa 2 metri di ampiezza per 100 metri di lunghezza) e realizzate non in modo lineare ma meglio se con andamento sigmoidale, ovviamente vista l'onerosità dell'intervento sarà positivo tutto ciò che verrà fatto.

Piano di gestione faunistica

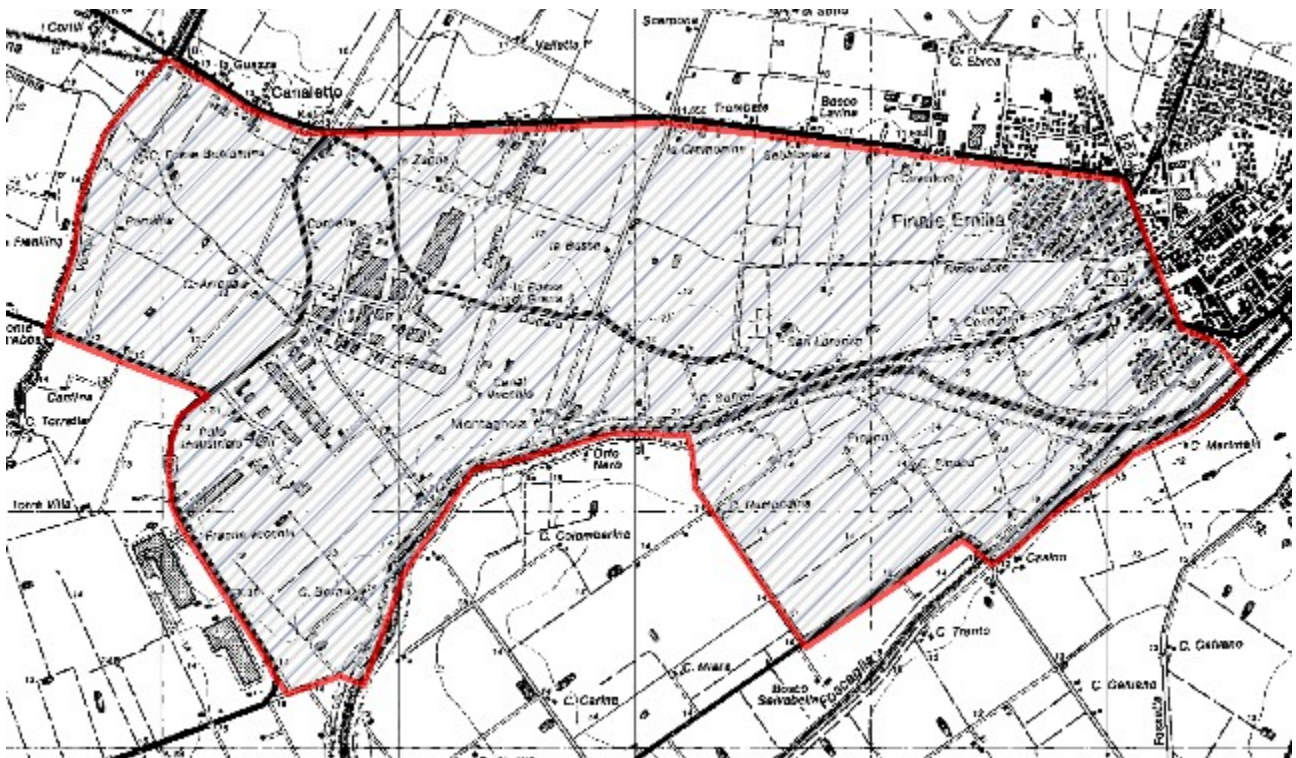
Sono previsti:

- censimenti primaverili ed autunnali della lepre (con faro o termocamera su percorsi prestabiliti);
- censimenti primaverili del fagiano (al canto), con verifica estiva delle nidiate;
- monitoraggio della presenza di volpi e corvidi ed eventuale attuazione di azioni di controllo;
- eliminazione delle fonti alimentari di origine antropica eventualmente presenti nel territorio;
- monitoraggio della presenza degli ungulati (capriolo e cinghiale) ed eventuale attuazione di azioni di controllo.

Piano delle catture

Valutati i censimenti annuali, qualora le condizioni di densità lo consentano, potrà essere redatto un piano di cattura con l'obiettivo di mantenere una popolazione stabile di lepri e fagiani con densità minime di rispettivamente 15 e 25 capi/Kmq.

Cartografia ZRC denominata "FINALE EMILIA"



ZRC denominata “GARGALLO”

Motivazione dell'istituzione

Nel rispetto di quanto previsto dalla L. n. 157/1992, dalla L.R. n. 8/1994 ed in applicazione ai contenuti del Piano Faunistico Venatorio Regionale 2018 - 2023, si ritiene opportuno istituire l'area protetta in quanto si presenta come il naturale seguito dell'ex ZRC “Gargallo”.

L'area è adatta alla sosta ed alla riproduzione delle principali specie stanziali, il perimetro risulta adeguato a determinare, mediante l'irradiazione naturale, il ripopolamento dei territori contigui ed infine presenta una morfologia che consente la cattura delle specie stanziali per la successiva immissione negli A.T.C. o il reinserimento in altre zone di protezione.

PIANO TECNICO PLURIENNALE DI GESTIONE

Caratteristiche generali della zona

L'area in oggetto è in territorio provinciale di Modena, è ubicata all'interno del comprensorio omogeneo 1, ricade nell'A.T.C. MO1 ed interessa, amministrativamente, il Comune di Carpi.

Occupava una superficie geografica di Ha 858.61 e SASP di Ha 692.61 ed è caratterizzata da seminativi frutteti e vigneti.

La ZRC presenta vocazionalità media per fagiano e bassa per lepre.

Presenza di Aree di Rete Natura 2000

Nell'area in oggetto non vi sono Aree di rete Natura 2000.

Finalità/Obiettivi

Oltre alle finalità ed agli obiettivi istituzionali previsti dalla L. n. 157/1992, dalla L.R. n. 8/1994, le caratteristiche ambientali e faunistiche della zona in oggetto determinano i seguenti obiettivi gestionali:

- incremento della lepre; tale obiettivo si riterrà raggiunto con densità minime di 15 capi/kmq;
- affermazione ed incremento del fagiano; tale obiettivo si riterrà raggiunto con densità minime di 25 capi/kmq;

Piano dei miglioramenti ambientali

Considerando sia le caratteristiche ambientali della zona (ampia disponibilità di aree a vegetazione naturale e buona diversità ambientale), sia le esigenze ecologiche delle specie indicate quali prioritarie, gli interventi che verranno privilegiati possono essere individuati come segue:

Colture "a perdere"

Il mantenimento della presenza di colture agrarie destinate all'utilizzo esclusivo da parte dei selvatici sia a fini alimentari che di riparo, risulta un intervento fondamentale quando si voglia aumentare la capacità portante di un determinato ambiente.

Viste le caratteristiche agrarie della pianura modenese e la sempre più alta meccanizzazione dedicata soprattutto ai terreni seminativi sarebbe opportuno preferire, quando possibile, la realizzazione di campi a perdere in aree ad agricoltura estensiva specialmente se caratterizzata da monoculture.

Si ritiene sia una buona pratica dedicare parte del capo a perdere per la copertura ed il riparo della fauna prediligendo perciò essenze che abbiano una duplice attitudine, alimentare e protettiva (mais, girasole, cavolo, sorgo ecc.)

Al fine di creare una diversificazione floristica in grado di assolvere al fabbisogno alimentare di specie diverse ed individui di età differenti, si ritiene un suggerimento valido anche quello dell'utilizzo tra le varie essenze fiori da prato e leguminose da foraggio.

A titolo puramente indicativo di seguito i quantitativi di seme ad ettaro di alcune essenze:

Kg di semente ad ettaro relativo alla semina in purezza

Mais 15, Sorgo 10, Soia 25, Miglio 5, Panico 8, Medica 20, Radicchio 1, Girasole 10, Frumento 200, Colza 3-4.5, Ravizzone 3-4.5

Miscuglio per 1 ettaro in Kg

Mais 3, Sorgo 2, Soia 5, Miglio 1, Panico 1.6, Medica 4, Radicchio 0.2, Girasole 2, Colza 1, Ravizzone 1

Fossi e canali

La manutenzione dei fossi è di fondamentale importanza per la gestione agronomica delle colture, non deve però avvenire con l'uso di erbicidi come purtroppo avviene sempre più spesso.

Deve essere mantenuta la formazione ripariale presente sull'argine, che ha le note funzioni di rifugio e nidificazione per numerosi selvatici. L'eliminazione della vegetazione e dei materiali occludenti fossi e canali, deve essere compiuta in periodi e con metodi tali da non causare danno alla fauna selvatica.

Ripristino o impianto di siepi

Al fine di creare un riparo sicuro per le specie di interesse faunistico si ritiene di importanza fondamentale la presenza di siepi soprattutto in un territorio caratterizzato da seminativi senza la presenza di cospicue alberature naturali.

Le essenze da utilizzare dovranno essere ascritte a quelle tipiche del nostro ambiente inserendo anche specie produttive a fini alimentari come prugnolo, melo e pero selvatico, sorbo ecc. ovviamente nel rispetto dei vincoli fitosanitari presenti, e piante ad alto fusto quando possibile (querce, pioppi ecc.).

Sarebbe ottimale la realizzazione di siepi in buon numero anche se di piccole dimensioni e sparse a macchia di leopardo (circa 2 metri di ampiezza per 100 metri di lunghezza) e realizzate non in modo lineare ma meglio se con andamento sigmoidale, ovviamente vista l'onerosità dell'intervento sarà positivo tutto ciò che verrà fatto.

Piano di gestione faunistica

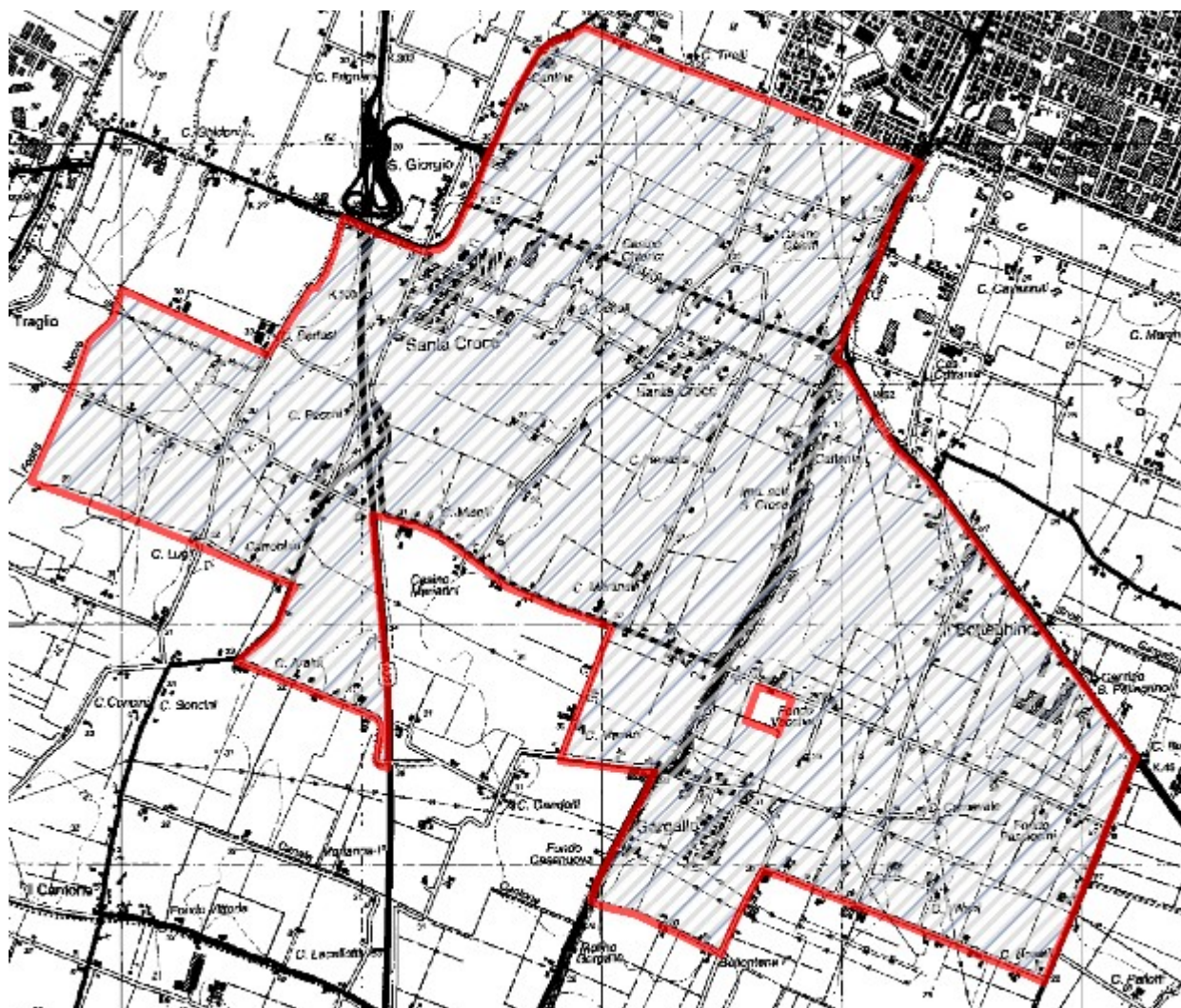
Sono previsti:

- censimenti primaverili ed autunnali della lepre (con faro o termocamera su percorsi prestabiliti);
- censimenti primaverili del fagiano (al canto), con verifica estiva delle nidiate;
- monitoraggio della presenza di volpi e corvidi ed eventuale attuazione di azioni di controllo;
- eliminazione delle fonti alimentari di origine antropica eventualmente presenti nel territorio;
- monitoraggio della presenza degli ungulati (capriolo e cinghiale) ed eventuale attuazione di azioni di controllo.

Piano delle catture

Valutati i censimenti annuali, qualora le condizioni di densità lo consentano, potrà essere redatto un piano di cattura con l'obiettivo di mantenere una popolazione stabile di lepri e fagiani con densità minime di rispettivamente 15 e 25 capi/Kmq.

Cartografia ZRC denominata "GARGALLO"



ZRC denominata “GAVELLO S. MARTINO”

Motivazione dell'istituzione

Nel rispetto di quanto previsto dalla L. n. 157/1992, dalla L.R. n. 8/1994 ed in applicazione ai contenuti del Piano Faunistico Venatorio Regionale 2018 - 2023, si ritiene opportuno istituire l'area protetta in quanto si presenta come il naturale seguito dell'ex ZRC “Gavello S. Martino”.

L'area è adatta alla sosta ed alla riproduzione delle principali specie stanziali, il perimetro risulta adeguato a determinare, mediante l'irradiamento naturale, il ripopolamento dei territori contigui ed infine presenta una morfologia che consente la cattura delle specie stanziali per la successiva immissione negli A.T.C. o il reinserimento in altre zone di protezione.

PIANO TECNICO PLURIENNALE DI GESTIONE

Caratteristiche generali della zona

L'area in oggetto è in territorio provinciale di Modena, è ubicata all'interno del comprensorio omogeneo 1, ricade nell'A.T.C. MO1 ed interessa, amministrativamente, il Comune di Mirandola.

Occupava una superficie geografica di Ha 2017.19 e SASP di Ha 200.25 ed è caratterizzata da seminativi frutteti e vigneti.

La ZRC presenta vocazionalità alta per fagiano e lepre.

Presenza di Aree di Rete Natura 2000

Nell'area in oggetto non vi sono Aree di rete Natura 2000.

Finalità/Obiettivi

Oltre alle finalità ed agli obiettivi istituzionali previsti dalla L. n. 157/1992, dalla L.R. n. 8/1994, le caratteristiche ambientali e faunistiche della zona in oggetto determinano i seguenti obiettivi gestionali:

- incremento della lepre; tale obiettivo si riterrà raggiunto con densità minime di 15 capi/kmq;
- affermazione ed incremento del fagiano; tale obiettivo si riterrà raggiunto con densità minime di 25 capi/kmq;

Piano dei miglioramenti ambientali

Considerando sia le caratteristiche ambientali della zona (ampia disponibilità di aree a vegetazione naturale e buona diversità ambientale), sia le esigenze ecologiche delle specie indicate quali prioritarie, gli interventi che verranno privilegiati possono essere individuati come segue:

Colture "a perdere"

Il mantenimento della presenza di colture agrarie destinate all'utilizzo esclusivo da parte dei selvatici sia a fini alimentari che di riparo, risulta un intervento fondamentale quando si voglia aumentare la capacità portante di un determinato ambiente.

Viste le caratteristiche agrarie della pianura modenese e la sempre più alta meccanizzazione dedicata soprattutto ai terreni seminativi sarebbe opportuno preferire, quando possibile, la realizzazione di campi a perdere in aree ad agricoltura estensiva specialmente se caratterizzata da monoculture.

Si ritiene sia una buona pratica dedicare parte del capo a perdere per la copertura ed il riparo della fauna prediligendo perciò essenze che abbiano una duplice attitudine, alimentare e protettiva (mais, girasole, cavolo, sorgo ecc.).

Al fine di creare una diversificazione floristica in grado di assolvere al fabbisogno alimentare di specie diverse ed individui di età differenti, si ritiene un suggerimento valido anche quello dell'utilizzo tra le varie essenze fiori da prato e leguminose da foraggio.

A titolo puramente indicativo di seguito i quantitativi di seme ad ettaro di alcune essenze:

Kg di semente ad ettaro relativo alla semina in purezza

Mais 15, Sorgo 10, Soia 25, Miglio 5, Panico 8, Medica 20, Radicchio 1, Girasole 10, Frumento 200, Colza 3-4.5, Ravizzone 3-4.5

Miscuglio per 1 ettaro in Kg

Mais 3, Sorgo 2, Soia 5, Miglio 1, Panico 1.6, Medica 4, Radicchio 0.2, Girasole 2, Colza 1, Ravizzone 1

Fossi e canali

La manutenzione dei fossi è di fondamentale importanza per la gestione agronomica delle colture, non deve però avvenire con l'uso di erbicidi come purtroppo avviene sempre più spesso.

Deve essere mantenuta la formazione ripariale presente sull'argine, che ha le note funzioni di rifugio e nidificazione per numerosi selvatici. L'eliminazione della vegetazione e dei materiali occludenti fossi e canali, deve essere compiuta in periodi e con metodi tali da non causare danno alla fauna selvatica.

Ripristino o impianto di siepi

Al fine di creare un riparo sicuro per le specie di interesse faunistico si ritiene di importanza fondamentale la presenza di siepi soprattutto in un territorio caratterizzato da seminativi senza la presenza di cospicue alberature naturali.

Le essenze da utilizzare dovranno essere ascritte a quelle tipiche del nostro ambiente inserendo anche specie produttive a fini alimentari come prugnolo, melo e pero selvatico, sorbo ecc. ovviamente nel rispetto dei vincoli fitosanitari presenti, e piante ad alto fusto quando possibile (querce, pioppi ecc.).

Sarebbe ottimale la realizzazione di siepi in buon numero anche se di piccole dimensioni e sparse a macchia di leopardo (circa 2 metri di ampiezza per 100 metri di lunghezza) e realizzate non in modo lineare ma meglio se con andamento sigmoidale, ovviamente vista l'onerosità dell'intervento sarà positivo tutto ciò che verrà fatto.

Piano di gestione faunistica

Sono previsti:

censimenti primaverili ed autunnali della lepore (con faro o termocamera su percorsi prestabiliti);

censimenti primaverili del fagiano (al canto), con verifica estiva delle nidiate;

monitoraggio della presenza di volpi e corvidi ed eventuale attuazione di azioni di controllo;

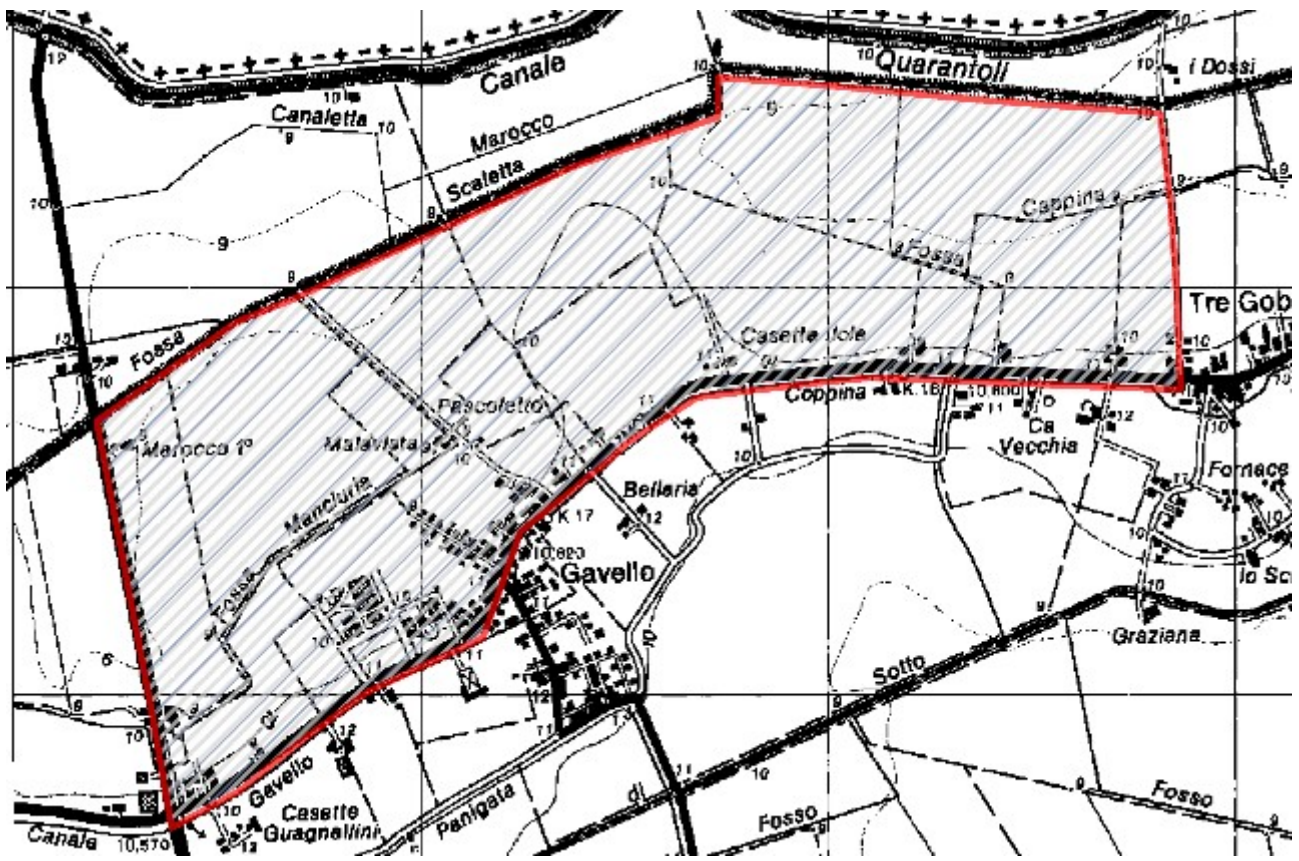
eliminazione delle fonti alimentari di origine antropica eventualmente presenti nel territorio;

monitoraggio della presenza degli ungulati (capriolo e cinghiale) ed eventuale attuazione di azioni di controllo.

Piano delle catture

Valutati i censimenti annuali, qualora le condizioni di densità lo necessitino, potrà essere redatto un piano di cattura con l'obiettivo di mantenere una popolazione stabile di lepri e fagiani con densità minime di rispettivamente 15 e 25 capi/Kmq.

Cartografia ZRC denominata "GAVELLO S. MARTINO"



ZRC denominata “GIULIA AUGUSTA”

Motivazione dell'istituzione

Nel rispetto di quanto previsto dalla L. n. 157/1992, dalla L.R. n. 8/1994 ed in applicazione ai contenuti del Piano Faunistico Venatorio Regionale 2018 - 2023, si ritiene opportuno istituire l'area protetta in quanto si presenta come il naturale seguito dell'ex ZRC “Giulia Augusta”.

L'area è adatta alla sosta ed alla riproduzione delle principali specie stanziali, il perimetro risulta adeguato a determinare, mediante l'irradiazione naturale, il ripopolamento dei territori contigui ed infine presenta una morfologia che consente la cattura delle specie stanziali per la successiva immissione negli A.T.C. o il reinserimento in altre zone di protezione.

PIANO TECNICO PLURIENNALE DI GESTIONE

Caratteristiche generali della zona

L'area in oggetto è in territorio provinciale di Modena, è ubicata all'interno del comprensorio omogeneo 1, ricade nell'A.T.C. MO1 ed interessa, amministrativamente, il Comune di Mirandola.

Occupava una superficie geografica di Ha 246.82 e SASP di Ha 241.42 ed è caratterizzata da seminativi frutteti e vigneti. La ZRC presenta vocazionalità alta per fagiano e lepre.

Presenza di Aree di Rete Natura 2000

Nell'area in oggetto non vi sono Aree di rete Natura 2000.

Finalità/Obiettivi

Oltre alle finalità ed agli obiettivi istituzionali previsti dalla L. n. 157/1992, dalla L.R. n. 8/1994, le caratteristiche ambientali e faunistiche della zona in oggetto determinano i seguenti obiettivi gestionali:

- incremento della lepre; tale obiettivo si riterrà raggiunto con densità minime di 15 capi/kmq;
- affermazione ed incremento del fagiano; tale obiettivo si riterrà raggiunto con densità minime di 25 capi/kmq;

Piano dei miglioramenti ambientali

Considerando sia le caratteristiche ambientali della zona (ampia disponibilità di aree a vegetazione naturale e buona diversità ambientale), sia le esigenze ecologiche delle specie indicate quali prioritarie, gli interventi che verranno privilegiati possono essere individuati come segue:

Colture "a perdere"

Il mantenimento della presenza di colture agrarie destinate all'utilizzo esclusivo da parte dei selvatici sia a fini alimentari che di riparo, risulta un intervento fondamentale quando si voglia aumentare la capacità portante di un determinato ambiente.

Viste le caratteristiche agrarie della pianura modenese e la sempre più alta meccanizzazione dedicata soprattutto ai terreni seminativi sarebbe opportuno preferire, quando possibile, la realizzazione di campi a perdere in aree ad agricoltura estensiva specialmente se caratterizzata da monoculture.

Si ritiene sia una buona pratica dedicare parte del capo a perdere per la copertura ed il riparo della fauna prediligendo perciò essenze che abbiano una duplice attitudine, alimentare e protettiva (mais, girasole, cavolo, sorgo ecc.)

Al fine di creare una diversificazione floristica in grado di assolvere al fabbisogno alimentare di specie diverse ed individui di età differenti, si ritiene un suggerimento valido anche quello dell'utilizzo tra le varie essenze fiori da prato e leguminose da foraggio.

A titolo puramente indicativo di seguito i quantitativi di seme ad ettaro di alcune essenze:

Kg di semente ad ettaro relativo alla semina in purezza

Mais 15, Sorgo 10, Soia 25, Miglio 5, Panico 8, Medica 20, Radicchio 1, Girasole 10, Frumento 200, Colza 3-4.5, Ravizzone 3-4.5

Miscuglio per 1 ettaro in Kg

Mais 3, Sorgo 2, Soia 5, Miglio 1, Panico 1.6, Medica 4, Radicchio 0.2, Girasole 2, Colza 1, Ravizzone 1

Fossi e canali

La manutenzione dei fossi è di fondamentale importanza per la gestione agronomica delle colture, non deve però avvenire con l'uso di erbicidi come purtroppo avviene sempre più spesso.

Deve essere mantenuta la formazione ripariale presente sull'argine, che ha le note funzioni di rifugio e nidificazione per numerosi selvatici. L'eliminazione della vegetazione e dei materiali occludenti fossi e canali, deve essere compiuta in periodi e con metodi tali da non causare danno alla fauna selvatica.

Ripristino o impianto di siepi

Al fine di creare un riparo sicuro per le specie di interesse faunistico si ritiene di importanza fondamentale la presenza di siepi soprattutto in un territorio caratterizzato da seminativi senza la presenza di cospicue alberature naturali.

Le essenze da utilizzare dovranno essere ascritte a quelle tipiche del nostro ambiente inserendo anche specie produttive a fini alimentari come prugnolo, melo e pero selvatico, sorbo ecc. ovviamente nel rispetto dei vincoli fitosanitari presenti, e piante ad alto fusto quando possibile (querce, pioppi ecc.).

Sarebbe ottimale la realizzazione di siepi in buon numero anche se di piccole dimensioni e sparse a macchia di leopardo (circa 2 metri di ampiezza per 100 metri di lunghezza) e realizzate non in modo lineare ma meglio se con andamento sigmoidale, ovviamente vista l'onerosità dell'intervento sarà positivo tutto ciò che verrà fatto.

Piano di gestione faunistica

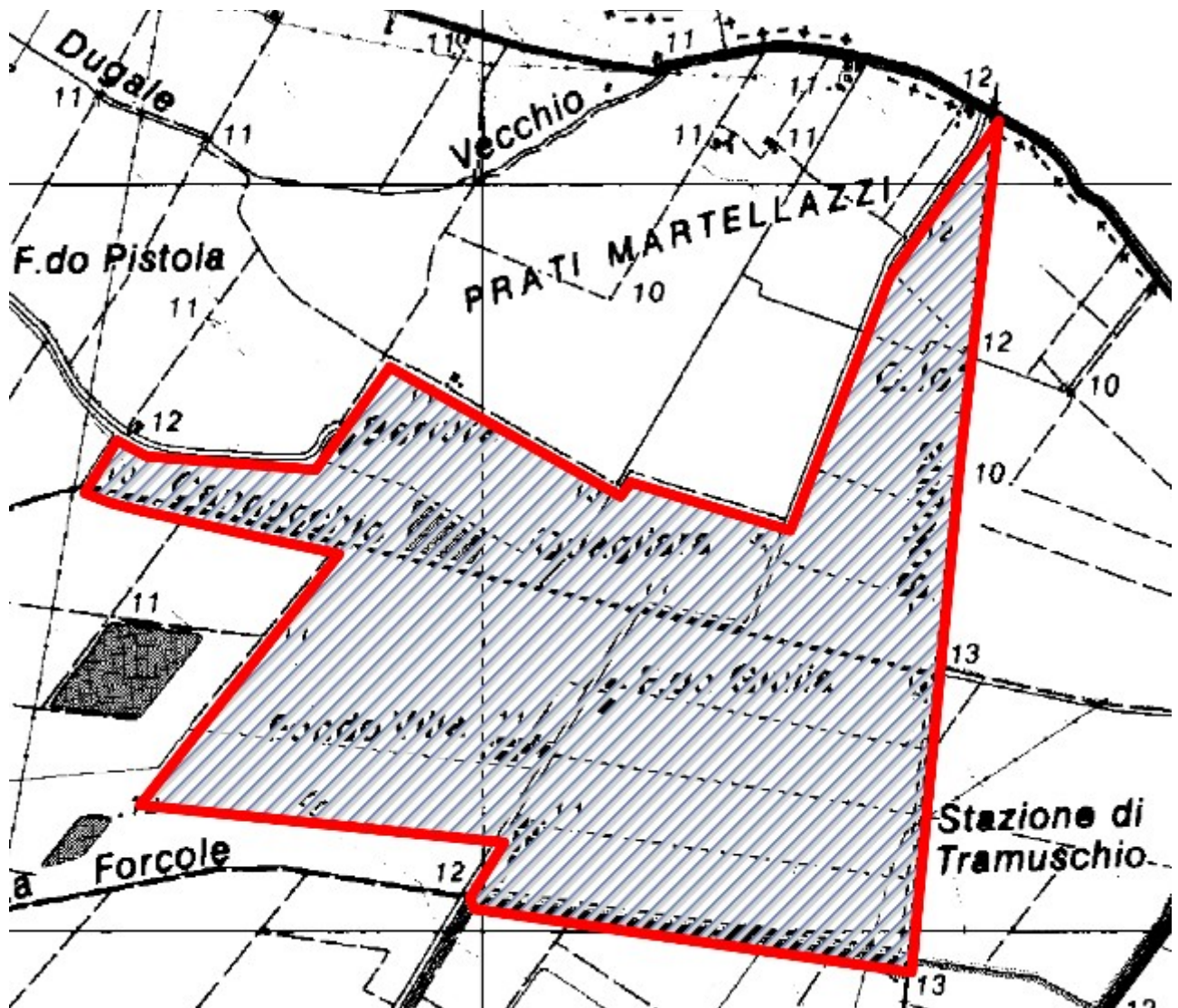
Sono previsti:

- censimenti primaverili ed autunnali della lepre (con faro o termocamera su percorsi prestabiliti);
- censimenti primaverili del fagiano (al canto), con verifica estiva delle nidiate;
- monitoraggio della presenza di volpi e corvidi ed eventuale attuazione di azioni di controllo;
- eliminazione delle fonti alimentari di origine antropica eventualmente presenti nel territorio;
- monitoraggio della presenza degli ungulati (capriolo e cinghiale) ed eventuale attuazione di azioni di controllo.

Piano delle catture

Valutati i censimenti annuali, qualora le condizioni di densità lo necessitino, potrà essere redatto un piano di cattura con l'obiettivo di mantenere una popolazione stabile di lepri e fagiani con densità minime di rispettivamente 15 e 25 capi/Kmq.

Cartografia ZRC denominata "GIULIA AUGUSTA"



ZRC denominata “LA MAFFEA”

Motivazione dell'istituzione

Nel rispetto di quanto previsto dalla L. n. 157/1992, dalla L.R. n. 8/1994 ed in applicazione ai contenuti del Piano Faunistico Venatorio Regionale 2018 - 2023, si ritiene opportuno istituire l'area protetta in quanto si presenta come il naturale seguito dell'ex ZRC “La Maffea”.

L'area è adatta alla sosta ed alla riproduzione delle principali specie stanziali, il perimetro risulta adeguato a determinare, mediante l'irradiazione naturale, il ripopolamento dei territori contigui ed infine presenta una morfologia che consente la cattura delle specie stanziali per la successiva immissione negli A.T.C. o il reinserimento in altre zone di protezione.

PIANO TECNICO PLURIENNALE DI GESTIONE

Caratteristiche generali della zona

L'area in oggetto è in territorio provinciale di Modena, è ubicata all'interno del comprensorio omogeneo 1, ricade nell'A.T.C. MO1 ed interessa, amministrativamente, il Comune di Mirandola.

Occupava una superficie geografica di Ha 329.09 e SASP di Ha 327.01 ed è caratterizzata da seminativi frutteti e vigneti.

La ZRC presenta vocazionalità alta per fagiano e lepre.

Presenza di Aree di Rete Natura 2000

Nell'area in oggetto non vi sono Aree di rete Natura 2000.

Finalità/Obiettivi

Oltre alle finalità ed agli obiettivi istituzionali previsti dalla L. n. 157/1992, dalla L.R. n. 8/1994, le caratteristiche ambientali e faunistiche della zona in oggetto determinano i seguenti obiettivi gestionali:

- incremento della lepre; tale obiettivo si riterrà raggiunto con densità minime di 15 capi/kmq;
- affermazione ed incremento del fagiano; tale obiettivo si riterrà raggiunto con densità minime di 25 capi/kmq;

Piano dei miglioramenti ambientali

Considerando sia le caratteristiche ambientali della zona (ampia disponibilità di aree a vegetazione naturale e buona diversità ambientale), sia le esigenze ecologiche delle specie indicate quali prioritarie, gli interventi che verranno privilegiati possono essere individuati come segue:

Colture "a perdere"

Il mantenimento della presenza di colture agrarie destinate all'utilizzo esclusivo da parte dei selvatici sia a fini alimentari che di riparo, risulta un intervento fondamentale quando si voglia aumentare la capacità portante di un determinato ambiente.

Viste le caratteristiche agrarie della pianura modenese e la sempre più alta meccanizzazione dedicata soprattutto ai terreni seminativi sarebbe opportuno preferire, quando possibile, la realizzazione di campi a perdere in aree ad agricoltura estensiva specialmente se caratterizzata da monoculture.

Si ritiene sia una buona pratica dedicare parte del capo a perdere per la copertura ed il riparo della fauna prediligendo perciò essenze che abbiano una duplice attitudine, alimentare e protettiva (mais, girasole, cavolo, sorgo ecc.).

Al fine di creare una diversificazione floristica in grado di assolvere al fabbisogno alimentare di specie diverse ed individui di età differenti, si ritiene un suggerimento valido anche quello dell'utilizzo tra le varie essenze fiori da prato e leguminose da foraggio.

A titolo puramente indicativo di seguito i quantitativi di seme ad ettaro di alcune essenze:

Kg di semente ad ettaro relativo alla semina in purezza

Mais 15, Sorgo 10, Soia 25, Miglio 5, Panico 8, Medica 20, Radicchio 1, Girasole 10, Frumento 200, Colza 3-4.5, Ravizzone 3-4.5

Miscuglio per 1 ettaro in Kg

Mais 3, Sorgo 2, Soia 5, Miglio 1, Panico 1.6, Medica 4, Radicchio 0.2, Girasole 2, Colza 1, Ravizzone 1

Fossi e canali

La manutenzione dei fossi è di fondamentale importanza per la gestione agronomica delle colture, non deve però avvenire con l'uso di erbicidi come purtroppo avviene sempre più spesso.

Deve essere mantenuta la formazione ripariale presente sull'argine, che ha le note funzioni di rifugio e nidificazione per numerosi selvatici. L'eliminazione della vegetazione e dei materiali occludenti fossi e canali, deve essere compiuta in periodi e con metodi tali da non causare danno alla fauna selvatica.

Ripristino o impianto di siepi

Al fine di creare un riparo sicuro per le specie di interesse faunistico si ritiene di importanza fondamentale la presenza di siepi soprattutto in un territorio caratterizzato da seminativi senza la presenza di cospicue alberature naturali.

Le essenze da utilizzare dovranno essere ascritte a quelle tipiche del nostro ambiente inserendo anche specie produttive a fini alimentari come prugnolo, melo e pero selvatico, sorbo ecc. ovviamente nel rispetto dei vincoli fitosanitari presenti, e piante ad alto fusto quando possibile (querce, pioppi ecc.).

Sarebbe ottimale la realizzazione di siepi in buon numero anche se di piccole dimensioni e sparse a macchia di leopardo (circa 2 metri di ampiezza per 100 metri di lunghezza) e realizzate non in modo lineare ma meglio se con andamento sigmoidale, ovviamente vista l'onerosità dell'intervento sarà positivo tutto ciò che verrà fatto.

Piano di gestione faunistica

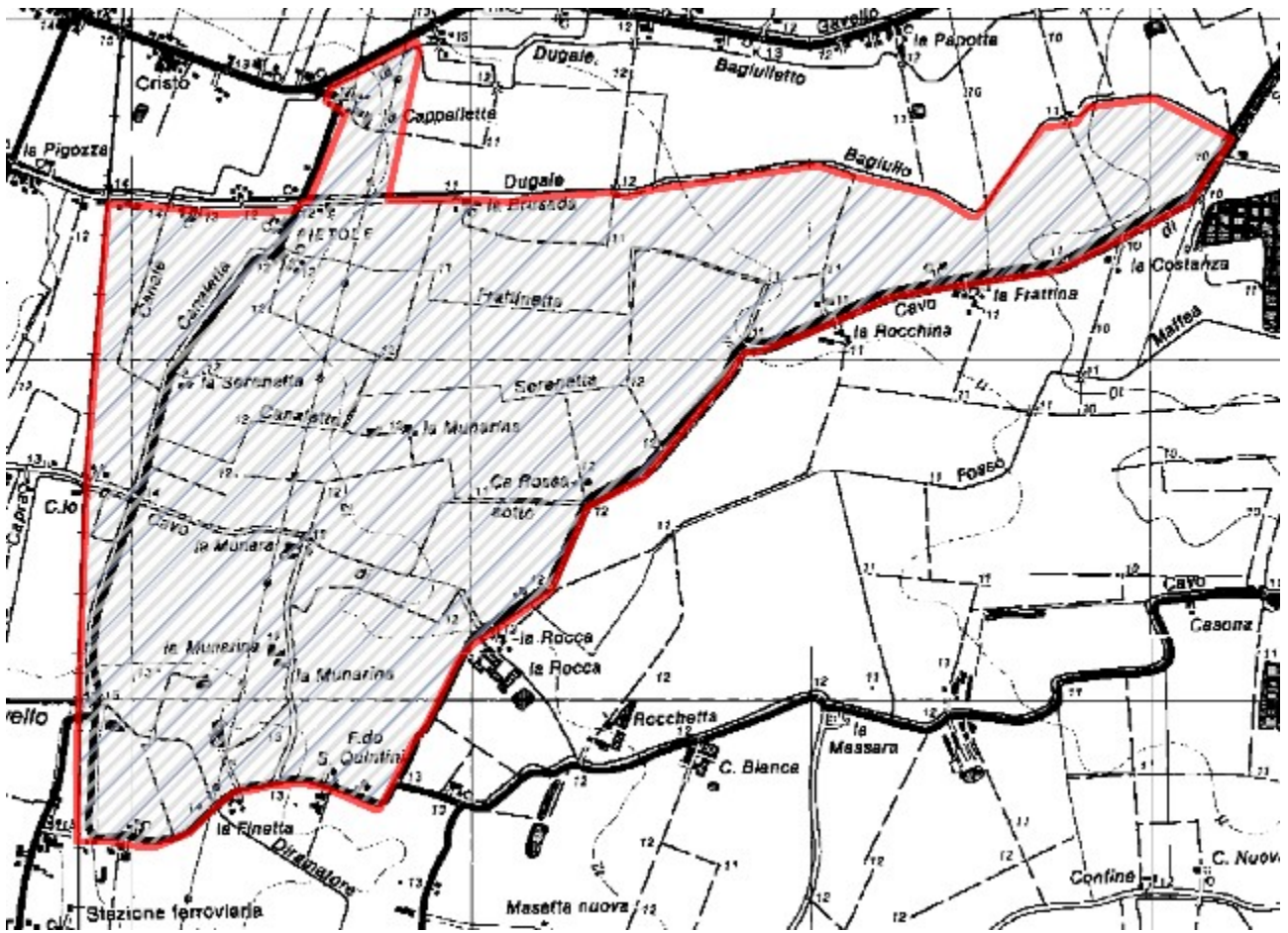
Sono previsti:

- censimenti primaverili ed autunnali della lepre (con faro o termocamera su percorsi prestabiliti);
- censimenti primaverili del fagiano (al canto), con verifica estiva delle nidiate;
- monitoraggio della presenza di volpi e corvidi ed eventuale attuazione di azioni di controllo;
- eliminazione delle fonti alimentari di origine antropica eventualmente presenti nel territorio;
- monitoraggio della presenza degli ungulati (capriolo e cinghiale) ed eventuale attuazione di azioni di controllo.

Piano delle catture

Valutati i censimenti annuali, qualora le condizioni di densità lo necessitino, potrà essere redatto un piano di cattura con l'obiettivo di mantenere una popolazione stabile di lepri e fagiani con densità minime di rispettivamente 15 e 25 capi/Kmq.

Cartografia ZRC denominata "LA MAFFEA"



ZRC denominata “LUNARDINA”

Motivazione dell'istituzione

Nel rispetto di quanto previsto dalla L. n. 157/1992, dalla L.R. n. 8/1994 ed in applicazione ai contenuti del Piano Faunistico Venatorio Regionale 2018 - 2023, si ritiene opportuno istituire l'area protetta in quanto si presenta come il naturale seguito dell'ex ZRC “Lunardina”.

L'area è adatta alla sosta ed alla riproduzione delle principali specie stanziali, il perimetro risulta adeguato a determinare, mediante l'irradiazione naturale, il ripopolamento dei territori contigui ed infine presenta una morfologia che consente la cattura delle specie stanziali per la successiva immissione negli A.T.C. o il reinserimento in altre zone di protezione.

PIANO TECNICO PLURIENNALE DI GESTIONE

Caratteristiche generali della zona

L'area in oggetto è in territorio provinciale di Modena, è ubicata all'interno del comprensorio omogeneo 1, ricade nell'A.T.C. MO1 ed interessa, amministrativamente, il Comune di Cavezzo.

Occupava una superficie geografica di Ha 146.66 e SASP di Ha 142.83 ed è caratterizzata da seminativi frutteti e vigneti.

La ZRC presenta vocazionalità medio alta per fagiano e lepre.

Presenza di Aree di Rete Natura 2000

Nell'area in oggetto non vi sono Aree di rete Natura 2000.

Finalità/Obiettivi

Oltre alle finalità ed agli obiettivi istituzionali previsti dalla L. n. 157/1992, dalla L.R. n. 8/1994, le caratteristiche ambientali e faunistiche della zona in oggetto determinano i seguenti obiettivi gestionali:

- incremento della lepre; tale obiettivo si riterrà raggiunto con densità minime di 15 capi/kmq;
- affermazione ed incremento del fagiano; tale obiettivo si riterrà raggiunto con densità minime di 25 capi/kmq;

Piano dei miglioramenti ambientali

Considerando sia le caratteristiche ambientali della zona (ampia disponibilità di aree a vegetazione naturale e buona diversità ambientale), sia le esigenze ecologiche delle specie indicate quali prioritarie, gli interventi che verranno privilegiati possono essere individuati come segue:

Colture "a perdere"

Il mantenimento della presenza di colture agrarie destinate all'utilizzo esclusivo da parte dei selvatici sia a fini alimentari che di riparo, risulta un intervento fondamentale quando si voglia aumentare la capacità portante di un determinato ambiente.

Viste le caratteristiche agrarie della pianura modenese e la sempre più alta meccanizzazione dedicata soprattutto ai terreni seminativi sarebbe opportuno preferire, quando possibile, la realizzazione di campi a perdere in aree ad agricoltura estensiva specialmente se caratterizzata da monoculture.

Si ritiene sia una buona pratica dedicare parte del capo a perdere per la copertura ed il riparo della fauna prediligendo perciò essenze che abbiano una duplice attitudine, alimentare e protettiva (mais, girasole, cavolo, sorgo ecc.)

Al fine di creare una diversificazione floristica in grado di assolvere al fabbisogno alimentare di specie diverse ed individui di età differenti, si ritiene un suggerimento valido anche quello dell'utilizzo tra le varie essenze fiori da prato e leguminose da foraggio.

A titolo puramente indicativo di seguito i quantitativi di seme ad ettaro di alcune essenze:

Kg di semente ad ettaro relativo alla semina in purezza

Mais 15, Sorgo 10, Soia 25, Miglio 5, Panico 8, Medica 20, Radicchio 1, Girasole 10, Frumento 200, Colza 3-4.5, Ravizzone 3-4.5

Miscuglio per 1 ettaro in Kg

Mais 3, Sorgo 2, Soia 5, Miglio 1, Panico 1.6, Medica 4, Radicchio 0.2, Girasole 2, Colza 1, Ravizzone 1

Fossi e canali

La manutenzione dei fossi è di fondamentale importanza per la gestione agronomica delle colture, non deve però avvenire con l'uso di erbicidi come purtroppo avviene sempre più spesso.

Deve essere mantenuta la formazione ripariale presente sull'argine, che ha le note funzioni di rifugio e nidificazione per numerosi selvatici. L'eliminazione della vegetazione e dei materiali occludenti fossi e canali, deve essere compiuta in periodi e con metodi tali da non causare danno alla fauna selvatica.

Ripristino o impianto di siepi

Al fine di creare un riparo sicuro per le specie di interesse faunistico si ritiene di importanza fondamentale la presenza di siepi soprattutto in un territorio caratterizzato da seminativi senza la presenza di cospicue alberature naturali.

Le essenze da utilizzare dovranno essere ascritte a quelle tipiche del nostro ambiente inserendo anche specie produttive a fini alimentari come prugnolo, melo e pero selvatico, sorbo ecc. ovviamente nel rispetto dei vincoli fitosanitari presenti, e piante ad alto fusto quando possibile (querce, pioppi ecc.).

Sarebbe ottimale la realizzazione di siepi in buon numero anche se di piccole dimensioni e sparse a macchia di leopardo (circa 2 metri di ampiezza per 100 metri di lunghezza) e realizzate non in modo lineare ma meglio se con andamento sigmoidale, ovviamente vista l'onerosità dell'intervento sarà positivo tutto ciò che verrà fatto.

Piano di gestione faunistica

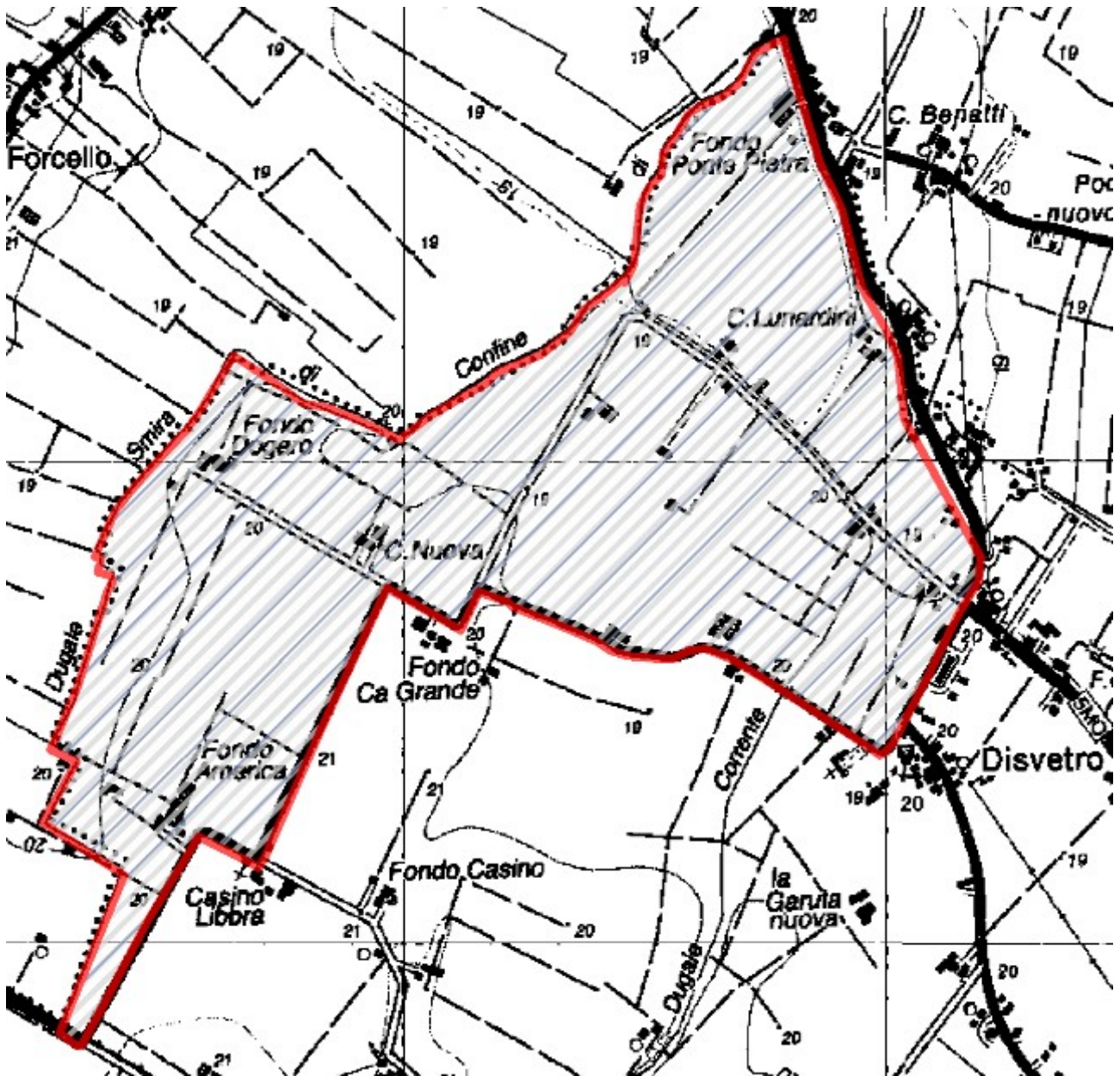
Sono previsti:

- censimenti primaverili ed autunnali della lepre (con faro o termocamera su percorsi prestabiliti);
- censimenti primaverili del fagiano (al canto), con verifica estiva delle nidiate;
- monitoraggio della presenza di volpi e corvidi ed eventuale attuazione di azioni di controllo;
- eliminazione delle fonti alimentari di origine antropica eventualmente presenti nel territorio;
- monitoraggio della presenza degli ungulati (capriolo e cinghiale) ed eventuale attuazione di azioni di controllo.

Piano delle catture

Valutati i censimenti annuali, qualora le condizioni di densità lo necessitino, potrà essere redatto un piano di cattura con l'obiettivo di mantenere una popolazione stabile di lepri e fagiani con densità minime di rispettivamente 15 e 25 capi/Kmq.

Cartografia ZRC denominata "LUNARDINA"



ZRC denominata “MALCANTONE”

Motivazione dell'istituzione

Nel rispetto di quanto previsto dalla L. n. 157/1992, dalla L.R. n. 8/1994 ed in applicazione ai contenuti del Piano Faunistico Venatorio Regionale 2018 - 2023, si ritiene opportuno istituire l'area protetta in quanto si presenta come il naturale seguito dell'ex ZRC “Malcantone”.

L'area è adatta alla sosta ed alla riproduzione delle principali specie stanziali, il perimetro risulta adeguato a determinare, mediante l'irradiazione naturale, il ripopolamento dei territori contigui ed infine presenta una morfologia che consente la cattura delle specie stanziali per la successiva immissione negli A.T.C. o il reinserimento in altre zone di protezione.

PIANO TECNICO PLURIENNALE DI GESTIONE

Caratteristiche generali della zona

L'area in oggetto è in territorio provinciale di Modena, è ubicata all'interno del comprensorio omogeneo 1, ricade nell'A.T.C. MO1 ed interessa, amministrativamente, il Comune di Medolla.

Occupava una superficie geografica di Ha 164.65 e SASP di Ha 164.65 ed è caratterizzata da seminativi frutteti e vigneti. La ZRC presenta vocazionalità alta per fagiano e lepre.

Presenza di Aree di Rete Natura 2000

Nell'area in oggetto non vi sono Aree di rete Natura 2000.

Finalità/Obiettivi

Oltre alle finalità ed agli obiettivi istituzionali previsti dalla L. n. 157/1992, dalla L.R. n. 8/1994, le caratteristiche ambientali e faunistiche della zona in oggetto determinano i seguenti obiettivi gestionali:

- incremento della lepre; tale obiettivo si riterrà raggiunto con densità minime superiori a 15 capi/kmq;
- affermazione ed incremento del fagiano; tale obiettivo si riterrà raggiunto con densità minime di 25 capi/kmq;

Piano dei miglioramenti ambientali

Considerando sia le caratteristiche ambientali della zona (ampia disponibilità di aree a vegetazione naturale e buona diversità ambientale), sia le esigenze ecologiche delle specie indicate quali prioritarie, gli interventi che verranno privilegiati possono essere individuati come segue:

Colture "a perdere"

Il mantenimento della presenza di colture agrarie destinate all'utilizzo esclusivo da parte dei selvatici sia a fini alimentari che di riparo, risulta un intervento fondamentale quando si voglia aumentare la capacità portante di un determinato ambiente.

Viste le caratteristiche agrarie della pianura modenese e la sempre più alta meccanizzazione dedicata soprattutto ai terreni seminativi sarebbe opportuno preferire, quando possibile, la realizzazione di campi a perdere in aree ad agricoltura estensiva specialmente se caratterizzata da monoculture.

Si ritiene sia una buona pratica dedicare parte del capo a perdere per la copertura ed il riparo della fauna prediligendo perciò essenze che abbiano una duplice attitudine, alimentare e protettiva (mais, girasole, cavolo, sorgo ecc.)

Al fine di creare una diversificazione floristica in grado di assolvere al fabbisogno alimentare di specie diverse ed individui di età differenti, si ritiene un suggerimento valido anche quello dell'utilizzo tra le varie essenze fiori da prato e leguminose da foraggio.

A titolo puramente indicativo di seguito i quantitativi di seme ad ettaro di alcune essenze:

Kg di semente ad ettaro relativo alla semina in purezza

Mais 15, Sorgo 10, Soia 25, Miglio 5, Panico 8, Medica 20, Radicchio 1, Girasole 10, Frumento 200, Colza 3-4.5, Ravizzone 3-4.5

Miscuglio per 1 ettaro in Kg

Mais 3, Sorgo 2, Soia 5, Miglio 1, Panico 1.6, Medica 4, Radicchio 0.2, Girasole 2, Colza 1, Ravizzone 1

Fossi e canali

La manutenzione dei fossi è di fondamentale importanza per la gestione agronomica delle colture, non deve però avvenire con l'uso di erbicidi come purtroppo avviene sempre più spesso.

Deve essere mantenuta la formazione ripariale presente sull'argine, che ha le note funzioni di rifugio e nidificazione per numerosi selvatici. L'eliminazione della vegetazione e dei materiali occludenti fossi e canali, deve essere compiuta in periodi e con metodi tali da non causare danno alla fauna selvatica.

Ripristino o impianto di siepi

Al fine di creare un riparo sicuro per le specie di interesse faunistico si ritiene di importanza fondamentale la presenza di siepi soprattutto in un territorio caratterizzato da seminativi senza la presenza di cospicue alberature naturali.

Le essenze da utilizzare dovranno essere ascritte a quelle tipiche del nostro ambiente inserendo anche specie produttive a fini alimentari come prugnolo, melo e pero selvatico, sorbo ecc. ovviamente nel rispetto dei vincoli fitosanitari presenti, e piante ad alto fusto quando possibile (querce, pioppi ecc.).

Sarebbe ottimale la realizzazione di siepi in buon numero anche se di piccole dimensioni e sparse a macchia di leopardo (circa 2 metri di ampiezza per 100 metri di lunghezza) e realizzate non in modo lineare ma meglio se con andamento sigmoidale, ovviamente vista l'onerosità dell'intervento sarà positivo tutto ciò che verrà fatto.

Piano di gestione faunistica

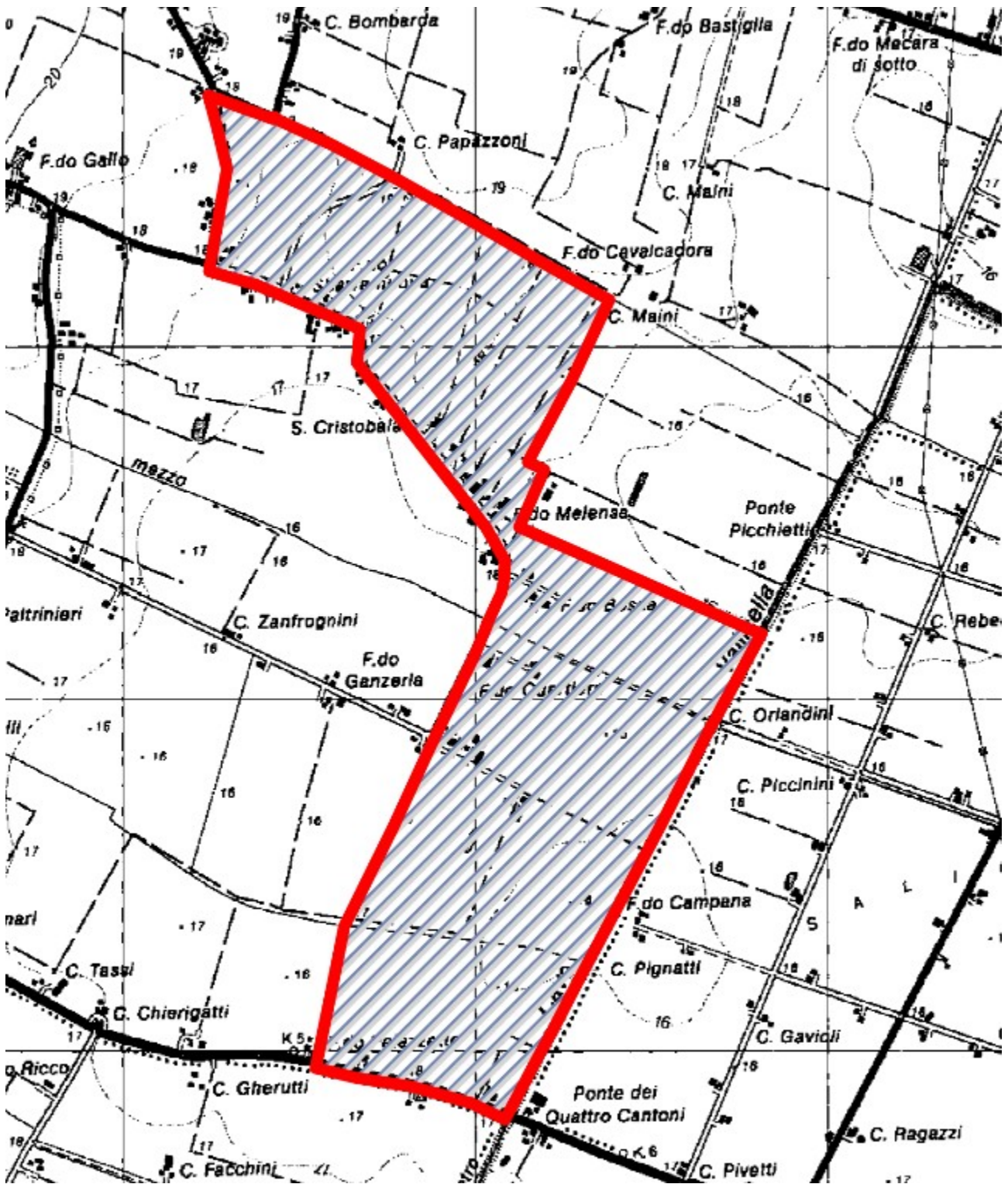
Sono previsti:

- censimenti primaverili ed autunnali della lepre (con faro o termocamera su percorsi prestabiliti);
- censimenti primaverili del fagiano (al canto), con verifica estiva delle nidiate;
- monitoraggio della presenza di volpi e corvidi ed eventuale attuazione di azioni di controllo;
- eliminazione delle fonti alimentari di origine antropica eventualmente presenti nel territorio;
- monitoraggio della presenza degli ungulati (capriolo e cinghiale) ed eventuale attuazione di azioni di controllo.

Piano delle catture

Valutati i censimenti annuali, qualora le condizioni di densità lo necessitino, potrà essere redatto un piano di cattura con l'obiettivo di mantenere una popolazione stabile di lepri e fagiani con densità minime di rispettivamente 15 e 25 capi/Kmq.

Cartografia ZRC denominata "MALCANTONE"



ZRC denominata “MARGOTTA”

Motivazione dell'istituzione

Nel rispetto di quanto previsto dalla L. n. 157/1992, dalla L.R. n. 8/1994 ed in applicazione ai contenuti del Piano Faunistico Venatorio Regionale 2018 - 2023, si ritiene opportuno istituire l'area protetta in quanto si presenta come il naturale seguito dell'ex ZRC “Margotta”.

L'area è adatta alla sosta ed alla riproduzione delle principali specie stanziali, il perimetro risulta adeguato a determinare, mediante l'irradiazione naturale, il ripopolamento dei territori contigui ed infine presenta una morfologia che consente la cattura delle specie stanziali per la successiva immissione negli A.T.C. o il reinserimento in altre zone di protezione.

PIANO TECNICO PLURIENNALE DI GESTIONE

Caratteristiche generali della zona

L'area in oggetto è in territorio provinciale di Modena, è ubicata all'interno del comprensorio omogeneo 1, ricade nell'A.T.C. MO1 ed interessa, amministrativamente, i Comuni di Mirandola e S. Possidonio.

Occupava una superficie geografica di Ha 311.43 e SASP di Ha 292.39 ed è caratterizzata da seminativi frutteti e vigneti.

La ZRC presenta vocazionalità medio alta per fagiano e alta per lepre.

Presenza di Aree di Rete Natura 2000

Nell'area in oggetto non vi sono Aree di rete Natura 2000.

Finalità/Obiettivi

Oltre alle finalità ed agli obiettivi istituzionali previsti dalla L. n. 157/1992, dalla L.R. n. 8/1994, le caratteristiche ambientali e faunistiche della zona in oggetto determinano i seguenti obiettivi gestionali:

- incremento della lepre; tale obiettivo si riterrà raggiunto con densità minime di 15 capi/kmq;
- affermazione ed incremento del fagiano; tale obiettivo si riterrà raggiunto con densità minime di 25 capi/kmq;

Piano dei miglioramenti ambientali

Considerando sia le caratteristiche ambientali della zona (ampia disponibilità di aree a vegetazione naturale e buona diversità ambientale), sia le esigenze ecologiche delle specie indicate quali prioritarie, gli interventi che verranno privilegiati possono essere individuati come segue:

Colture "a perdere"

Il mantenimento della presenza di colture agrarie destinate all'utilizzo esclusivo da parte dei selvatici sia a fini alimentari che di riparo, risulta un intervento fondamentale quando si voglia aumentare la capacità portante di un determinato ambiente.

Viste le caratteristiche agrarie della pianura modenese e la sempre più alta meccanizzazione dedicata soprattutto ai terreni seminativi sarebbe opportuno preferire, quando possibile, la realizzazione di campi a perdere in aree ad agricoltura estensiva specialmente se caratterizzata da monoculture.

Si ritiene sia una buona pratica dedicare parte del capo a perdere per la copertura ed il riparo della fauna prediligendo perciò essenze che abbiano una duplice attitudine, alimentare e protettiva (mais, girasole, cavolo, sorgo ecc.)

Al fine di creare una diversificazione floristica in grado di assolvere al fabbisogno alimentare di specie diverse ed individui di età differenti, si ritiene un suggerimento valido anche quello dell'utilizzo tra le varie essenze fiori da prato e leguminose da foraggio.

A titolo puramente indicativo di seguito i quantitativi di seme ad ettaro di alcune essenze:

Kg di semente ad ettaro relativo alla semina in purezza

Mais 15, Sorgo 10, Soia 25, Miglio 5, Panico 8, Medica 20, Radicchio 1, Girasole 10, Frumento 200, Colza 3-4.5, Ravizzone 3-4.5

Miscuglio per 1 ettaro in Kg

Mais 3, Sorgo 2, Soia 5, Miglio 1, Panico 1.6, Medica 4, Radicchio 0.2, Girasole 2, Colza 1, Ravizzone 1

Fossi e canali

La manutenzione dei fossi è di fondamentale importanza per la gestione agronomica delle colture, non deve però avvenire con l'uso di erbicidi come purtroppo avviene sempre più spesso.

Deve essere mantenuta la formazione ripariale presente sull'argine, che ha le note funzioni di rifugio e nidificazione per numerosi selvatici. L'eliminazione della vegetazione e dei materiali occludenti fossi e canali, deve essere compiuta in periodi e con metodi tali da non causare danno alla fauna selvatica.

Ripristino o impianto di siepi

Al fine di creare un riparo sicuro per le specie di interesse faunistico si ritiene di importanza fondamentale la presenza di siepi soprattutto in un territorio caratterizzato da seminativi senza la presenza di cospicue alberature naturali.

Le essenze da utilizzare dovranno essere ascritte a quelle tipiche del nostro ambiente inserendo anche specie produttive a fini alimentari come prugnolo, melo e pero selvatico, sorbo ecc. ovviamente nel rispetto dei vincoli fitosanitari presenti, e piante ad alto fusto quando possibile (querce, pioppi ecc.).

Sarebbe ottimale la realizzazione di siepi in buon numero anche se di piccole dimensioni e sparse a macchia di leopardo (circa 2 metri di ampiezza per 100 metri di lunghezza) e realizzate non in modo lineare ma meglio se con andamento sigmoidale, ovviamente vista l'onerosità dell'intervento sarà positivo tutto ciò che verrà fatto.

Piano di gestione faunistica

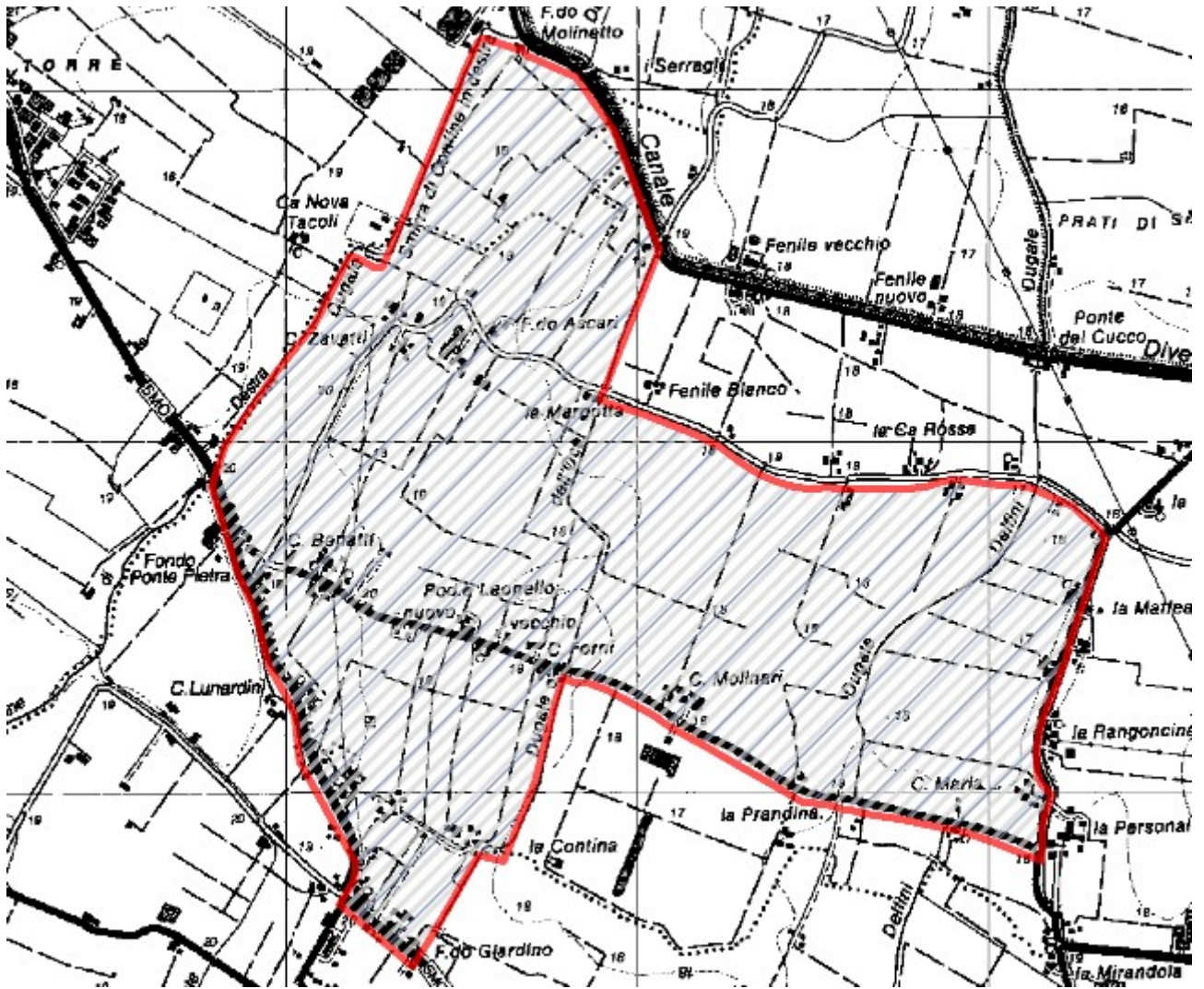
Sono previsti:

- censimenti primaverili ed autunnali della lepre (con faro o termocamera su percorsi prestabiliti);
- censimenti primaverili del fagiano (al canto), con verifica estiva delle nidiate;
- monitoraggio della presenza di volpi e corvidi ed eventuale attuazione di azioni di controllo;
- eliminazione delle fonti alimentari di origine antropica eventualmente presenti nel territorio;
- monitoraggio della presenza degli ungulati (capriolo e cinghiale) ed eventuale attuazione di azioni di controllo.

Piano delle catture

Valutati i censimenti annuali, qualora le condizioni di densità lo necessitino, potrà essere redatto un piano di cattura con l'obiettivo di mantenere una popolazione stabile di lepri e fagiani con densità minime di rispettivamente 15 e 25 capi/Kmq.

Cartografia ZRC denominata "MARGOTTA"



ZRC denominata “MASSA FINALESE”

Motivazione dell'istituzione

Nel rispetto di quanto previsto dalla L. n. 157/1992, dalla L.R. n. 8/1994 ed in applicazione ai contenuti del Piano Faunistico Venatorio Regionale 2018 - 2023, si ritiene opportuno istituire l'area protetta in quanto si presenta come il naturale seguito dell'ex ZRC “Massa Finalese”.

Una parte della ZRC Massa Finalese copre il SIC/ZPS denominato “Le Meleghine” e funge da buffer all'Oasi omonima che si incunea al suo interno. L'area è adatta alla sosta ed alla riproduzione delle principali specie stanziali, il perimetro risulta adeguato a determinare, mediante l'irradiazione naturale, il ripopolamento dei territori contigui ed infine presenta una morfologia che consente la cattura delle specie stanziali per la successiva immissione negli A.T.C. o il reinserimento in altre zone di protezione. Nell'ambito della Zona di protezione è presente un appostamento fisso di zona umida preesistente all'atto della prima istituzione rispetto al quale è maturato il legittimo affidamento da parte del titolare nei confronti della superficie interessata. Si è potuto rilevare nell'arco del tempo che tale presenza non ha posto in essere elementi di disturbo rispetto alle finalità e agli obiettivi d'istituto tali da giustificare una revisione della zona stessa, ma, anzi, i cacciatori di appostamento hanno contribuito a mantenere allagate tutte le zone umide all'interno della ZPS. La revisione, al contrario, vanificherebbe i risultati istituzionali di natura faunistica ottenuti nel tempo. Il “Regolamento per il rilascio delle autorizzazioni di appostamento fisso di caccia” della Provincia di Modena, approvato con Delibera di Consiglio Provinciale n. 244 del 23/07/1998, prevede all'art. 8 una priorità a favore degli appostamenti di zona umida o “giochi” già esistenti, purché correttamente gestiti nel rispetto delle condizioni ambientali, ed inoltre dispone che tali appostamenti di zona umida, se preesistenti alla istituzione di una Zona di Ripopolamento, Oasi o Rifugio, siano esclusi dalla superficie della zona protetta istituita per il raggio di 150 metri dalle botti. La delibera di Giunta Regionale n. 1147 del 16/07/2018 “Approvazione delle modifiche alle misure generali di conservazione, alle misure specifiche di conservazione e ai piani di gestione dei siti natura 2000, di cui alla delibera di Giunta Regionale n. 79/2018” vieta di ridurre quantitativamente le aree precluse all'attività venatoria, all'interno di ogni singola ZPS, presente alla data del 7 novembre 2006 o, qualora successiva, alla data di istituzione della ZPS. Tale disposizione impedisce di fatto una riduzione della Zona di protezione Massa Finalese per la parte che ricopre il Sito Rete Natura 2000.

PIANO TECNICO PLURIENNALE DI GESTIONE

Caratteristiche generali della zona

L'area in oggetto è in territorio provinciale di Modena, è ubicata all'interno del comprensorio omogeneo 1, ricade nell'A.T.C. MO1 ed interessa, amministrativamente, il Comune di Finale Emilia.

Occupava una superficie geografica di Ha 419,06 e SASP di Ha 409,43 ed è caratterizzata da seminativi frutteti e vigneti. La ZRC presenta vocazionalità alta per fagiano e lepre.

Presenza di Aree di Rete Natura 2000

Nell'area in oggetto è presente un Sito di rete Natura 2000.

Finalità/Obiettivi

Oltre alle finalità ed agli obiettivi istituzionali previsti dalla L. n. 157/1992, dalla L.R. n. 8/1994, le caratteristiche ambientali e faunistiche della zona in oggetto determinano i seguenti obiettivi gestionali:

- affermazione ed incremento della lepre; tale obiettivo si riterrà raggiunto con densità minime di 15 capi/kmq;

- incremento del fagiano; tale obiettivo si riterrà raggiunto con densità minime superiori ai 25 capi/kmq;

Piano dei miglioramenti ambientali

Considerando sia le caratteristiche ambientali della zona (ampia disponibilità di aree a vegetazione naturale e buona diversità ambientale), sia le esigenze ecologiche delle specie indicate quali prioritarie, gli interventi che verranno privilegiati possono essere individuati come segue:

Colture "a perdere"

Il mantenimento della presenza di colture agrarie destinate all'utilizzo esclusivo da parte dei selvatici sia a fini alimentari che di riparo, risulta un intervento fondamentale quando si voglia aumentare la capacità portante di un determinato ambiente.

Viste le caratteristiche agrarie della pianura modenese e la sempre più alta meccanizzazione dedicata soprattutto ai terreni seminativi sarebbe opportuno preferire, quando possibile, la realizzazione di campi a perdere in aree ad agricoltura estensiva specialmente se caratterizzata da monoculture.

Si ritiene sia una buona pratica dedicare parte del capo a perdere per la copertura ed il riparo della fauna prediligendo perciò essenze che abbiano una duplice attitudine, alimentare e protettiva (mais, girasole, cavolo, sorgo ecc.).

Al fine di creare una diversificazione floristica in grado di assolvere al fabbisogno alimentare di specie diverse ed individui di età differenti, si ritiene un suggerimento valido anche quello dell'utilizzo tra le varie essenze fiori da prato e leguminose da foraggio.

A titolo puramente indicativo di seguito i quantitativi di seme ad ettaro di alcune essenze:

Kg di semente ad ettaro relativo alla semina in purezza

Mais 15, Sorgo 10, Soia 25, Miglio 5, Panico 8, Medica 20, Radicchio 1, Girasole 10, Frumento 200, Colza 3-4.5, Ravizzone 3-4.5

Miscuglio per 1 ettaro in Kg

Mais 3, Sorgo 2, Soia 5, Miglio 1, Panico 1.6, Medica 4, Radicchio 0.2, Girasole 2, Colza 1, Ravizzone 1

Fossi e canali

La manutenzione dei fossi è di fondamentale importanza per la gestione agronomica delle colture, non deve però avvenire con l'uso di erbicidi come purtroppo avviene sempre più spesso.

Deve essere mantenuta la formazione ripariale presente sull'argine, che ha le note funzioni di rifugio e nidificazione per numerosi selvatici. L'eliminazione della vegetazione e dei materiali occludenti fossi e canali, deve essere compiuta in periodi e con metodi tali da non causare danno alla fauna selvatica.

Ripristino o impianto di siepi

Al fine di creare un riparo sicuro per le specie di interesse faunistico si ritiene di importanza fondamentale la presenza di siepi soprattutto in un territorio caratterizzato da seminativi senza la presenza di cospicue alberature naturali.

Le essenze da utilizzare dovranno essere ascritte a quelle tipiche del nostro ambiente inserendo anche specie produttive a fini alimentari come prugnolo, melo e pero selvatico, sorbo ecc. ovviamente nel rispetto dei vincoli fitosanitari presenti, e piante ad alto fusto quando possibile (querce, pioppi ecc.).

Sarebbe ottimale la realizzazione di siepi in buon numero anche se di piccole dimensioni e sparse a macchia di leopardo (circa 2 metri di ampiezza per 100 metri di lunghezza) e realizzate non in

modo lineare ma meglio se con andamento sigmoidale, ovviamente vista l'onerosità dell'intervento sarà positivo tutto ciò che verrà fatto.

Piano di gestione faunistica

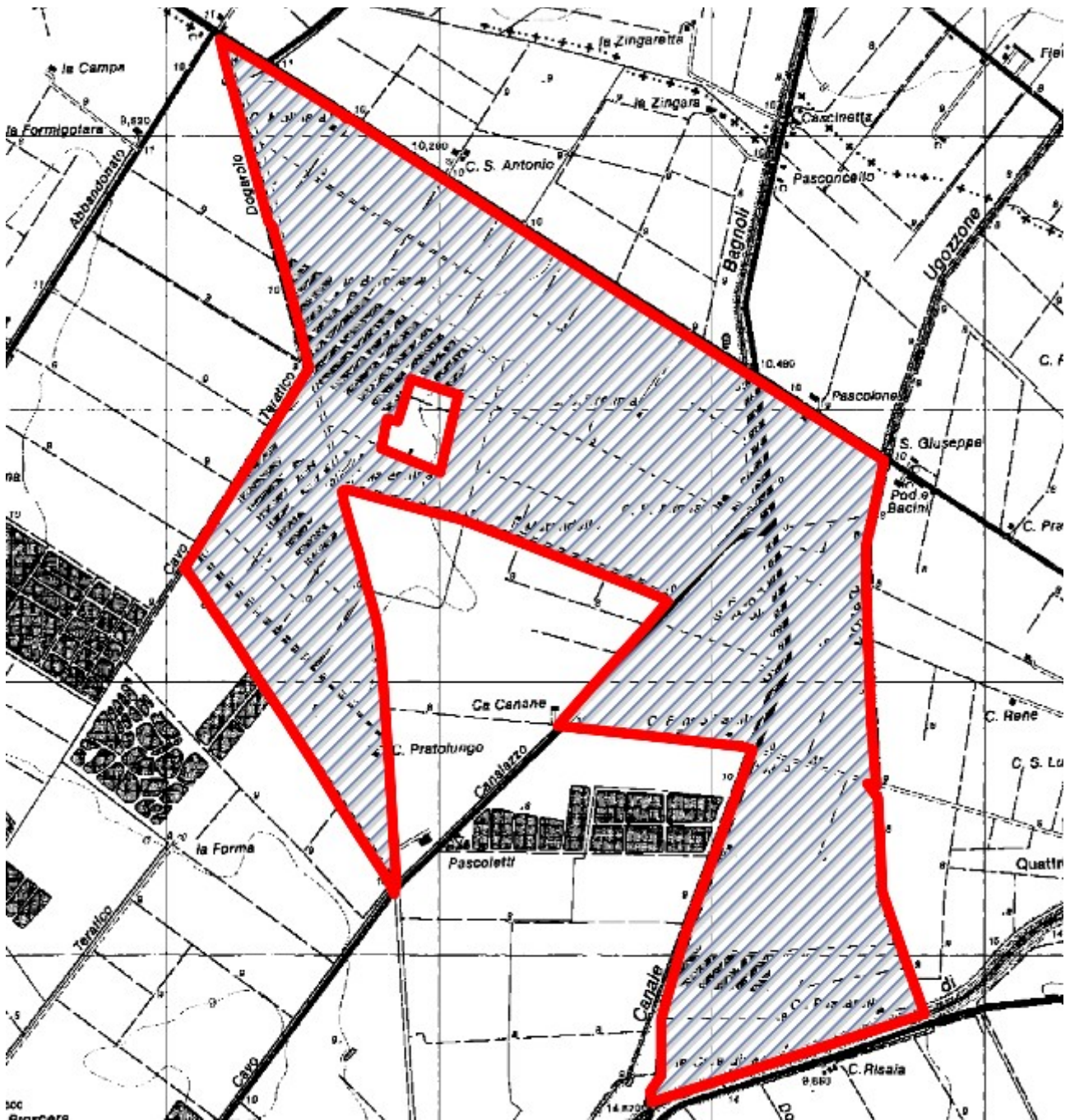
Sono previsti:

- censimenti primaverili ed autunnali della lepre (con faro o termocamera su percorsi prestabiliti);
- censimenti primaverili del fagiano (al canto), con verifica estiva delle nidiate;
- monitoraggio della presenza di volpi e corvidi ed eventuale attuazione di azioni di controllo;
- eliminazione delle fonti alimentari di origine antropica eventualmente presenti nel territorio;
- monitoraggio della presenza degli ungulati (capriolo e cinghiale) ed eventuale attuazione di azioni di controllo.

Piano delle catture

Valutati i censimenti annuali, qualora le condizioni di densità lo consentano, potrà essere redatto un piano di cattura con l'obbiettivo di mantenere una popolazione stabile di lepri e fagiani con densità minime di rispettivamente 15 e 25 capi/Kmq.

Cartografia ZRC denominata "MASSA FINALESE"



ZRC denominata “MEDOLLA”

Motivazione dell'istituzione

Nel rispetto di quanto previsto dalla L. n. 157/1992, dalla L.R. n. 8/1994 ed in applicazione ai contenuti del Piano Faunistico Venatorio Regionale 2018 - 2023, si ritiene opportuno istituire l'area protetta derivante dalla fusione tra la ex ZRC “Galeazza” e l'area di rispetto “Medolla cinta”.

L'area è adatta alla sosta ed alla riproduzione delle principali specie stanziali, il perimetro risulta adeguato a determinare, mediante l'irradiazione naturale, il ripopolamento dei territori contigui ed infine presenta una morfologia che consente la cattura delle specie stanziali per la successiva immissione negli A.T.C. o il reinserimento in altre zone di protezione.

PIANO TECNICO PLURIENNALE DI GESTIONE

Caratteristiche generali della zona

L'area in oggetto è in territorio provinciale di Modena, è ubicata all'interno del comprensorio omogeneo 1, ricade nell'A.T.C. MO1 ed interessa, amministrativamente, il Comune di Medolla.

Occupava una superficie geografica di Ha 730.32 e SASP di Ha 556.05 ed è caratterizzata da seminativi frutteti e vigneti.

La ZRC presenta vocazionalità medio alta per fagiano e media per lepre.

Presenza di Aree di Rete Natura 2000

Nell'area in oggetto non vi sono Aree di rete Natura 2000.

Finalità/Obiettivi

Oltre alle finalità ed agli obiettivi istituzionali previsti dalla L. n. 157/1992, dalla L.R. n. 8/1994, le caratteristiche ambientali e faunistiche della zona in oggetto determinano i seguenti obiettivi gestionali:

- affermazione ed incremento della lepre; tale obiettivo si riterrà raggiunto con densità minime di 15 capi/kmq;
- affermazione ed incremento del fagiano; tale obiettivo si riterrà raggiunto con densità minime di 25 capi/kmq;

Piano dei miglioramenti ambientali

Considerando sia le caratteristiche ambientali della zona (ampia disponibilità di aree a vegetazione naturale e buona diversità ambientale), sia le esigenze ecologiche delle specie indicate quali prioritarie, gli interventi che verranno privilegiati possono essere individuati come segue:

Colture "a perdere"

Il mantenimento della presenza di colture agrarie destinate all'utilizzo esclusivo da parte dei selvatici sia a fini alimentari che di riparo, risulta un intervento fondamentale quando si voglia aumentare la capacità portante di un determinato ambiente.

Viste le caratteristiche agrarie della pianura modenese e la sempre più alta meccanizzazione dedicata soprattutto ai terreni seminativi sarebbe opportuno preferire, quando possibile, la realizzazione di campi a perdere in aree ad agricoltura estensiva specialmente se caratterizzata da monoculture.

Si ritiene sia una buona pratica dedicare parte del capo a perdere per la copertura ed il riparo della fauna prediligendo perciò essenze che abbiano una duplice attitudine, alimentare e protettiva (mais, girasole, cavolo, sorgo ecc.)

Al fine di creare una diversificazione floristica in grado di assolvere al fabbisogno alimentare di specie diverse ed individui di età differenti, si ritiene un suggerimento valido anche quello dell'utilizzo tra le varie essenze fiori da prato e leguminose da foraggio.

A titolo puramente indicativo di seguito i quantitativi di seme ad ettaro di alcune essenze:

Kg di semente ad ettaro relativo alla semina in purezza

Mais 15, Sorgo 10, Soia 25, Miglio 5, Panico 8, Medica 20, Radicchio 1, Girasole 10, Frumento 200, Colza 3-4.5, Ravizzone 3-4.5

Miscuglio per 1 ettaro in Kg

Mais 3, Sorgo 2, Soia 5, Miglio 1, Panico 1.6, Medica 4, Radicchio 0.2, Girasole 2, Colza 1, Ravizzone 1

Fossi e canali

La manutenzione dei fossi è di fondamentale importanza per la gestione agronomica delle colture, non deve però avvenire con l'uso di erbicidi come purtroppo avviene sempre più spesso.

Deve essere mantenuta la formazione ripariale presente sull'argine, che ha le note funzioni di rifugio e nidificazione per numerosi selvatici. L'eliminazione della vegetazione e dei materiali occludenti fossi e canali, deve essere compiuta in periodi e con metodi tali da non causare danno alla fauna selvatica.

Ripristino o impianto di siepi

Al fine di creare un riparo sicuro per le specie di interesse faunistico si ritiene di importanza fondamentale la presenza di siepi soprattutto in un territorio caratterizzato da seminativi senza la presenza di cospicue alberature naturali.

Le essenze da utilizzare dovranno essere ascritte a quelle tipiche del nostro ambiente inserendo anche specie produttive a fini alimentari come prugnolo, melo e pero selvatico, sorbo ecc. ovviamente nel rispetto dei vincoli fitosanitari presenti, e piante ad alto fusto quando possibile (querce, pioppi ecc.).

Sarebbe ottimale la realizzazione di siepi in buon numero anche se di piccole dimensioni e sparse a macchia di leopardo (circa 2 metri di ampiezza per 100 metri di lunghezza) e realizzate non in modo lineare ma meglio se con andamento sigmoidale, ovviamente vista l'onerosità dell'intervento sarà positivo tutto ciò che verrà fatto.

Piano di gestione faunistica

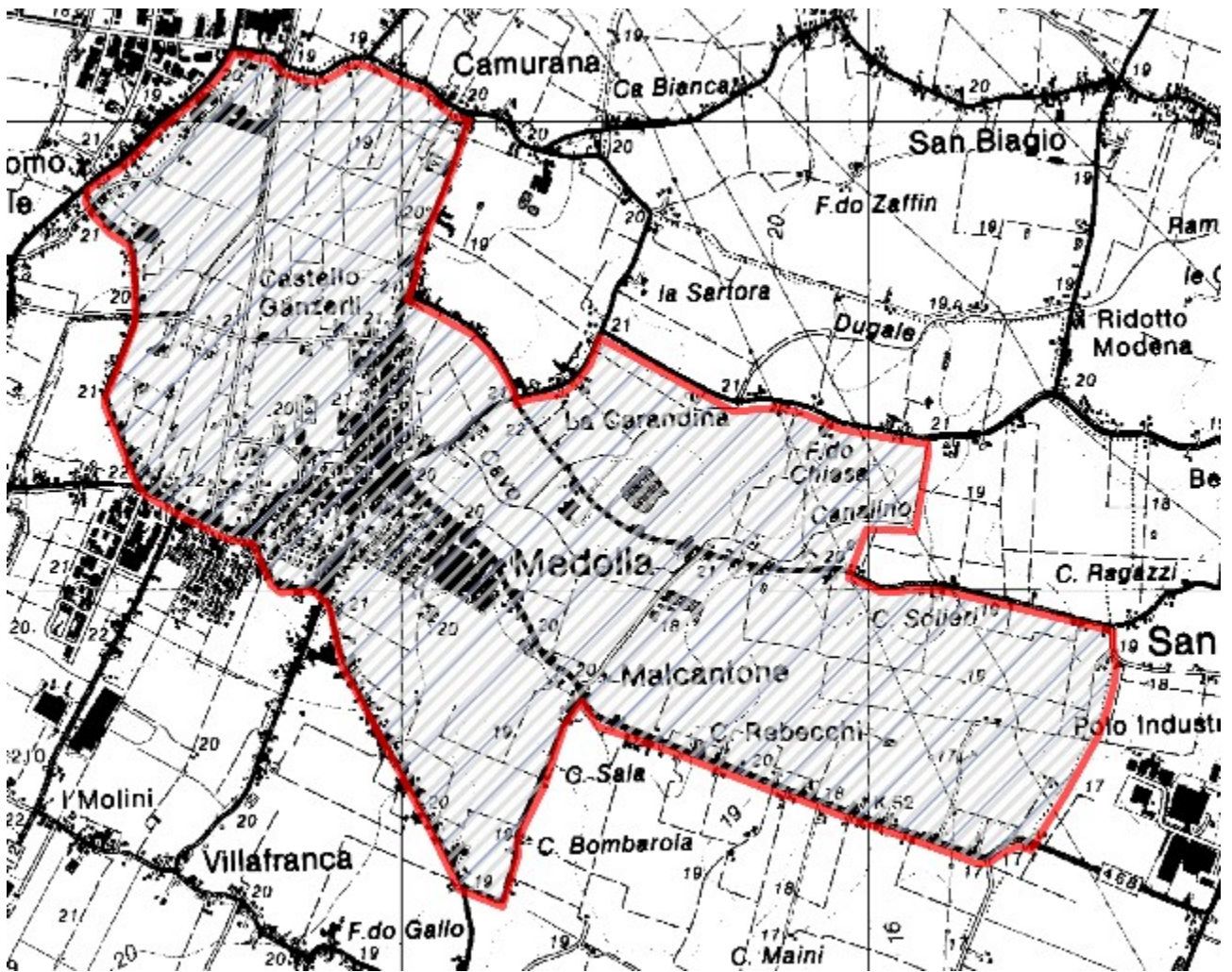
Sono previsti:

- censimenti primaverili ed autunnali della lepre (con faro o termocamera su percorsi prestabiliti);
- censimenti primaverili del fagiano (al canto), con verifica estiva delle nidiate;
- monitoraggio della presenza di volpi e corvidi ed eventuale attuazione di azioni di controllo;
- eliminazione delle fonti alimentari di origine antropica eventualmente presenti nel territorio;
- monitoraggio della presenza degli ungulati (capriolo e cinghiale) ed eventuale attuazione di azioni di controllo.

Piano delle catture

Valutati i censimenti annuali, qualora le condizioni di densità lo consentano, potrà essere redatto un piano di cattura con l'obiettivo di mantenere una popolazione stabile di lepri e fagiani con densità minime di rispettivamente 15 e 25 capi/Kmq.

Cartografia ZRC denominata "MEDOLLA"



ZRC denominata “MIRANDOLA OVEST”

Motivazione dell'istituzione

Nel rispetto di quanto previsto dalla L. n. 157/1992, dalla L.R. n. 8/1994 ed in applicazione ai contenuti del Piano Faunistico Venatorio Regionale 2018 - 2023, si ritiene opportuno istituire l'area protetta in quanto si presenta come il naturale seguito dell'ex ZRC “Mirandola Ovest” con annessa l'area di rispetto “Dugale”.

L'area è adatta alla sosta ed alla riproduzione delle principali specie stanziali, il perimetro risulta adeguato a determinare, mediante l'irradiazione naturale, il ripopolamento dei territori contigui ed infine presenta una morfologia che consente la cattura delle specie stanziali per la successiva immissione negli A.T.C. o il reinserimento in altre zone di protezione.

PIANO TECNICO PLURIENNALE DI GESTIONE

Caratteristiche generali della zona

L'area in oggetto è in territorio provinciale di Modena, è ubicata all'interno del comprensorio omogeneo 1, ricade nell'A.T.C. MO1 ed interessa, amministrativamente, i Comuni di Mirandola e S. Possidonio.

Occupava una superficie geografica di Ha 588.35 e SASP di Ha 480.43 ed è caratterizzata da seminativi frutteti e vigneti.

La ZRC presenta vocazionalità medio alta per fagiano e lepre.

Presenza di Aree di Rete Natura 2000

Nell'area in oggetto non vi sono Aree di rete Natura 2000.

Finalità/Obiettivi

Oltre alle finalità ed agli obiettivi istituzionali previsti dalla L. n. 157/1992, dalla L.R. n. 8/1994, le caratteristiche ambientali e faunistiche della zona in oggetto determinano i seguenti obiettivi gestionali:

- affermazione ed incremento della lepre; tale obiettivo si riterrà raggiunto con densità minime di 15 capi/kmq;
- affermazione ed incremento del fagiano; tale obiettivo si riterrà raggiunto con densità minime di 25 capi/kmq;

Piano dei miglioramenti ambientali

Considerando sia le caratteristiche ambientali della zona (ampia disponibilità di aree a vegetazione naturale e buona diversità ambientale), sia le esigenze ecologiche delle specie indicate quali prioritarie, gli interventi che verranno privilegiati possono essere individuati come segue:

Colture "a perdere"

Il mantenimento della presenza di colture agrarie destinate all'utilizzo esclusivo da parte dei selvatici sia a fini alimentari che di riparo, risulta un intervento fondamentale quando si voglia aumentare la capacità portante di un determinato ambiente.

Viste le caratteristiche agrarie della pianura modenese e la sempre più alta meccanizzazione dedicata soprattutto ai terreni seminativi sarebbe opportuno preferire, quando possibile, la realizzazione di campi a perdere in aree ad agricoltura estensiva specialmente se caratterizzata da monoculture.

Si ritiene sia una buona pratica dedicare parte del capo a perdere per la copertura ed il riparo della fauna prediligendo perciò essenze che abbiano una duplice attitudine, alimentare e protettiva (mais, girasole, cavolo, sorgo ecc.).

Al fine di creare una diversificazione floristica in grado di assolvere al fabbisogno alimentare di specie diverse ed individui di età differenti, si ritiene un suggerimento valido anche quello dell'utilizzo tra le varie essenze fiori da prato e leguminose da foraggio.

A titolo puramente indicativo di seguito i quantitativi di seme ad ettaro di alcune essenze:

Kg di semente ad ettaro relativo alla semina in purezza

Mais 15, Sorgo 10, Soia 25, Miglio 5, Panico 8, Medica 20, Radicchio 1, Girasole 10, Frumento 200, Colza 3-4.5, Ravizzone 3-4.5

Miscuglio per 1 ettaro in Kg

Mais 3, Sorgo 2, Soia 5, Miglio 1, Panico 1.6, Medica 4, Radicchio 0.2, Girasole 2, Colza 1, Ravizzone 1

Fossi e canali

La manutenzione dei fossi è di fondamentale importanza per la gestione agronomica delle colture, non deve però avvenire con l'uso di erbicidi come purtroppo avviene sempre più spesso.

Deve essere mantenuta la formazione ripariale presente sull'argine, che ha le note funzioni di rifugio e nidificazione per numerosi selvatici. L'eliminazione della vegetazione e dei materiali occludenti fossi e canali, deve essere compiuta in periodi e con metodi tali da non causare danno alla fauna selvatica.

Ripristino o impianto di siepi

Al fine di creare un riparo sicuro per le specie di interesse faunistico si ritiene di importanza fondamentale la presenza di siepi soprattutto in un territorio caratterizzato da seminativi senza la presenza di cospicue alberature naturali.

Le essenze da utilizzare dovranno essere ascritte a quelle tipiche del nostro ambiente inserendo anche specie produttive a fini alimentari come prugnolo, melo e pero selvatico, sorbo ecc. ovviamente nel rispetto dei vincoli fitosanitari presenti, e piante ad alto fusto quando possibile (querce, pioppi ecc.).

Sarebbe ottimale la realizzazione di siepi in buon numero anche se di piccole dimensioni e sparse a macchia di leopardo (circa 2 metri di ampiezza per 100 metri di lunghezza) e realizzate non in modo lineare ma meglio se con andamento sigmoidale, ovviamente vista l'onerosità dell'intervento sarà positivo tutto ciò che verrà fatto.

Piano di gestione faunistica

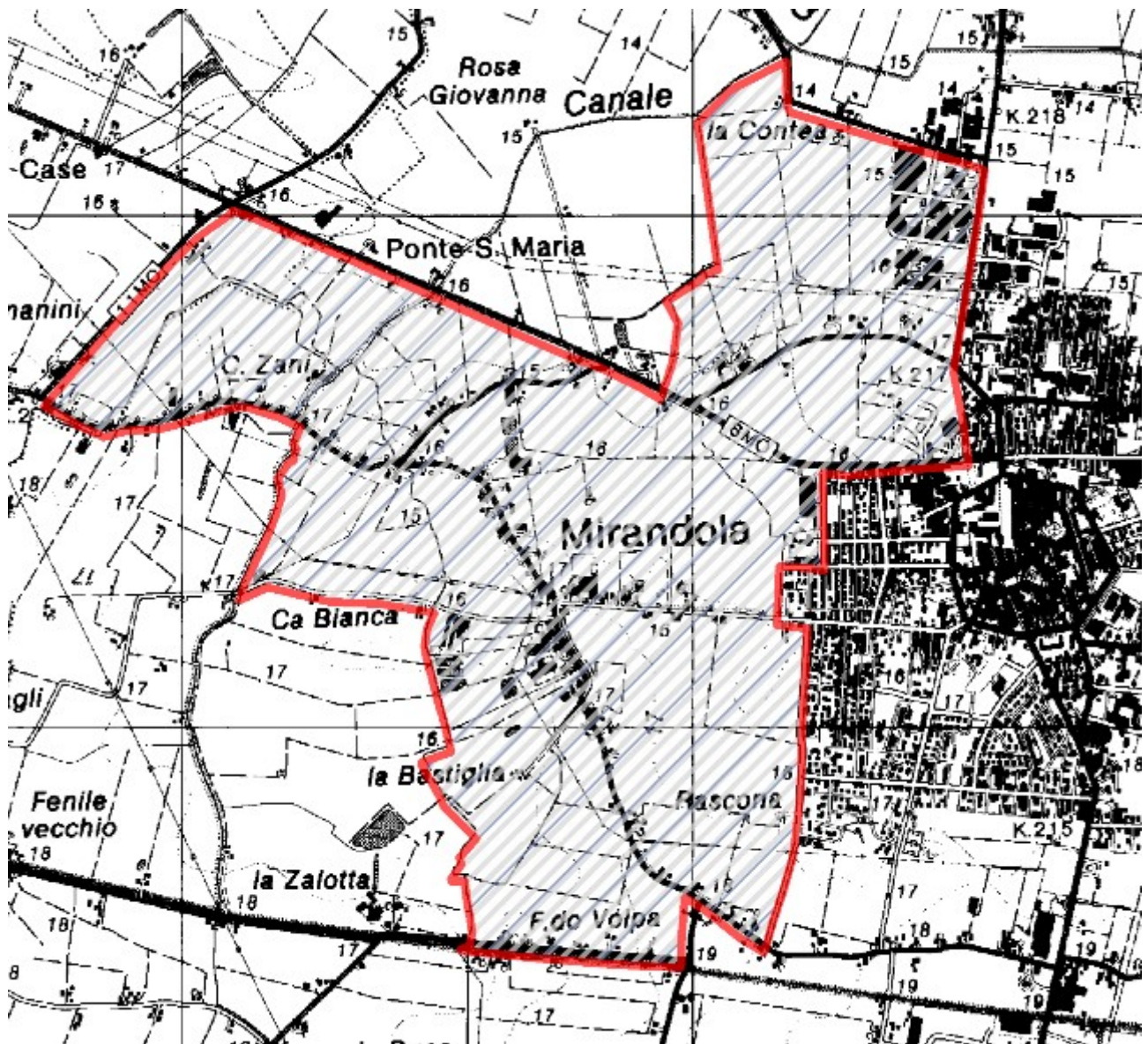
Sono previsti:

- censimenti primaverili ed autunnali della lepre (con faro o termocamera su percorsi prestabiliti);
- censimenti primaverili del fagiano (al canto), con verifica estiva delle nidiate;
- monitoraggio della presenza di volpi e corvidi ed eventuale attuazione di azioni di controllo;
- eliminazione delle fonti alimentari di origine antropica eventualmente presenti nel territorio;
- monitoraggio della presenza degli ungulati (capriolo e cinghiale) ed eventuale attuazione di azioni di controllo.

Piano delle catture

Valutati i censimenti annuali, qualora le condizioni di densità lo consentano, potrà essere redatto un piano di cattura con l'obiettivo di mantenere una popolazione stabile di lepri e fagiani con densità minime di rispettivamente 15 e 25 capi/Kmq.

Cartografia ZRC denominata "MIRANDOLA OVEST"



ZRC denominata “NUOVA MALASPINA”

Motivazione dell'istituzione

Nel rispetto di quanto previsto dalla L. n. 157/1992, dalla L.R. n. 8/1994 ed in applicazione ai contenuti del Piano Faunistico Venatorio Regionale 2018 - 2023, si ritiene opportuno istituire l'area protetta in quanto si presenta come il naturale seguito dell'ex ZRC “Nuova Malaspina”.

L'area è adatta alla sosta ed alla riproduzione delle principali specie stanziali, il perimetro risulta adeguato a determinare, mediante l'irradiazione naturale, il ripopolamento dei territori contigui ed infine presenta una morfologia che consente la cattura delle specie stanziali per la successiva immissione negli A.T.C. o il reinserimento in altre zone di protezione.

PIANO TECNICO PLURIENNALE DI GESTIONE

Caratteristiche generali della zona

L'area in oggetto è in territorio provinciale di Modena, è ubicata all'interno del comprensorio omogeneo 1, ricade nell'A.T.C. MO1 ed interessa, amministrativamente, il Comune di Cavezzo.

Occupava una superficie geografica di Ha 259.10 e SASP di Ha 245.52 ed è caratterizzata da seminativi frutteti e vigneti.

La ZRC presenta vocazionalità alta per fagiano e lepre.

Presenza di Aree di Rete Natura 2000

Nell'area in oggetto non vi sono Aree di rete Natura 2000.

Finalità/Obiettivi

Oltre alle finalità ed agli obiettivi istituzionali previsti dalla L. n. 157/1992, dalla L.R. n. 8/1994, le caratteristiche ambientali e faunistiche della zona in oggetto determinano i seguenti obiettivi gestionali:

- incremento della lepre; tale obiettivo si riterrà raggiunto con densità minime superiori ai 15 capi/kmq;
- affermazione ed incremento del fagiano; tale obiettivo si riterrà raggiunto con densità minime di 25 capi/kmq;

Piano dei miglioramenti ambientali

Considerando sia le caratteristiche ambientali della zona (ampia disponibilità di aree a vegetazione naturale e buona diversità ambientale), sia le esigenze ecologiche delle specie indicate quali prioritarie, gli interventi che verranno privilegiati possono essere individuati come segue:

Colture "a perdere"

Il mantenimento della presenza di colture agrarie destinate all'utilizzo esclusivo da parte dei selvatici sia a fini alimentari che di riparo, risulta un intervento fondamentale quando si voglia aumentare la capacità portante di un determinato ambiente.

Viste le caratteristiche agrarie della pianura modenese e la sempre più alta meccanizzazione dedicata soprattutto ai terreni seminativi sarebbe opportuno preferire, quando possibile, la realizzazione di campi a perdere in aree ad agricoltura estensiva specialmente se caratterizzata da monoculture.

Si ritiene sia una buona pratica dedicare parte del capo a perdere per la copertura ed il riparo della fauna prediligendo perciò essenze che abbiano una duplice attitudine, alimentare e protettiva (mais, girasole, cavolo, sorgo ecc.)

Al fine di creare una diversificazione floristica in grado di assolvere al fabbisogno alimentare di specie diverse ed individui di età differenti, si ritiene un suggerimento valido anche quello dell'utilizzo tra le varie essenze fiori da prato e leguminose da foraggio.

A titolo puramente indicativo di seguito i quantitativi di seme ad ettaro di alcune essenze:

Kg di semente ad ettaro relativo alla semina in purezza

Mais 15, Sorgo 10, Soia 25, Miglio 5, Panico 8, Medica 20, Radicchio 1, Girasole 10, Frumento 200, Colza 3-4.5, Ravizzone 3-4.5

Miscuglio per 1 ettaro in Kg

Mais 3, Sorgo 2, Soia 5, Miglio 1, Panico 1.6, Medica 4, Radicchio 0.2, Girasole 2, Colza 1, Ravizzone 1

Fossi e canali

La manutenzione dei fossi è di fondamentale importanza per la gestione agronomica delle colture, non deve però avvenire con l'uso di erbicidi come purtroppo avviene sempre più spesso.

Deve essere mantenuta la formazione ripariale presente sull'argine, che ha le note funzioni di rifugio e nidificazione per numerosi selvatici. L'eliminazione della vegetazione e dei materiali occludenti fossi e canali, deve essere compiuta in periodi e con metodi tali da non causare danno alla fauna selvatica.

Ripristino o impianto di siepi

Al fine di creare un riparo sicuro per le specie di interesse faunistico si ritiene di importanza fondamentale la presenza di siepi soprattutto in un territorio caratterizzato da seminativi senza la presenza di cospicue alberature naturali.

Le essenze da utilizzare dovranno essere ascritte a quelle tipiche del nostro ambiente inserendo anche specie produttive a fini alimentari come prugnolo, melo e pero selvatico, sorbo ecc. ovviamente nel rispetto dei vincoli fitosanitari presenti, e piante ad alto fusto quando possibile (querce, pioppi ecc.).

Sarebbe ottimale la realizzazione di siepi in buon numero anche se di piccole dimensioni e sparse a macchia di leopardo (circa 2 metri di ampiezza per 100 metri di lunghezza) e realizzate non in modo lineare ma meglio se con andamento sigmoidale, ovviamente vista l'onerosità dell'intervento sarà positivo tutto ciò che verrà fatto.

Piano di gestione faunistica

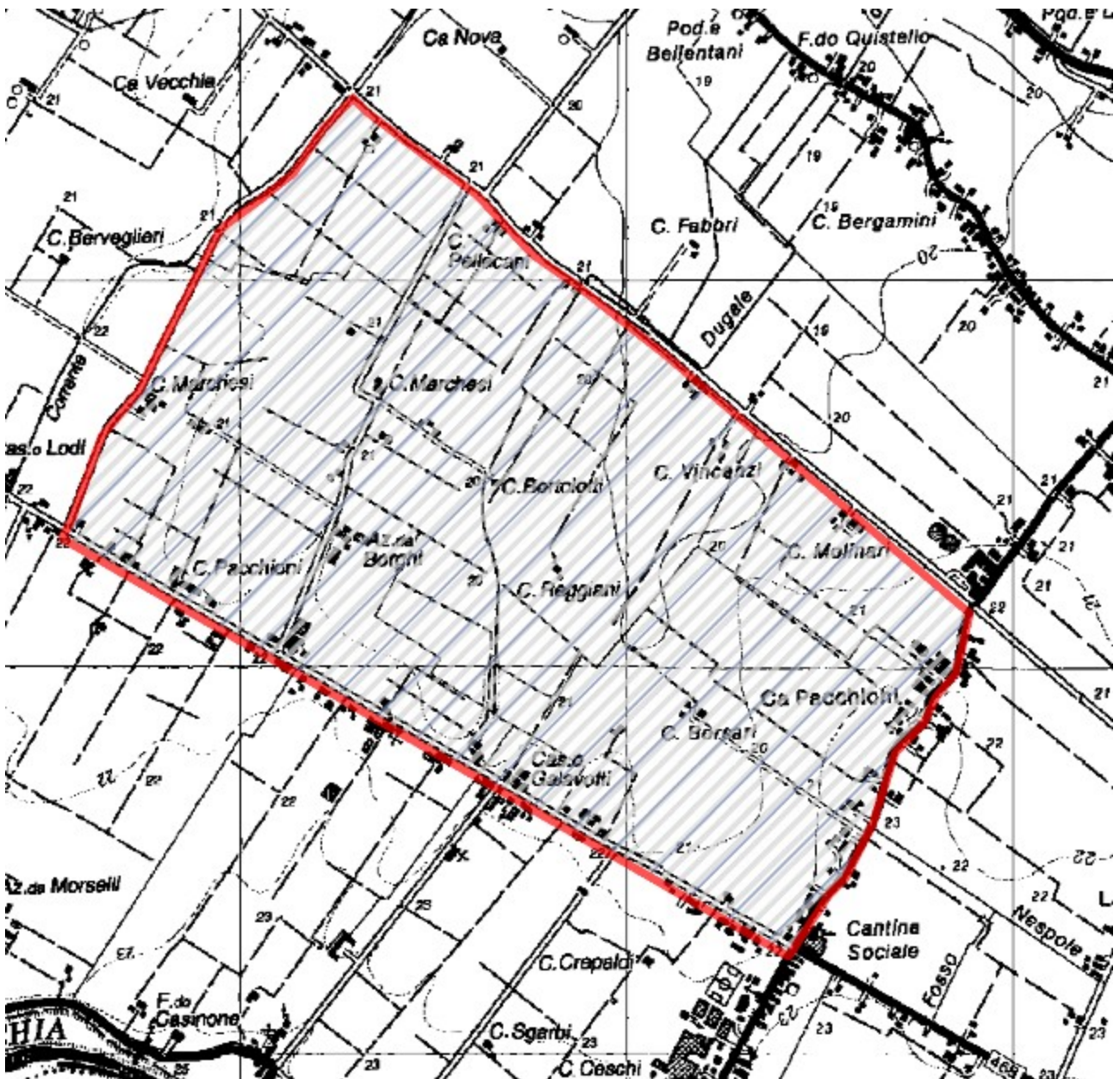
Sono previsti:

- censimenti primaverili ed autunnali della lepre (con faro o termocamera su percorsi prestabiliti);
- censimenti primaverili del fagiano (al canto), con verifica estiva delle nidiate;
- monitoraggio della presenza di volpi e corvidi ed eventuale attuazione di azioni di controllo;
- eliminazione delle fonti alimentari di origine antropica eventualmente presenti nel territorio;
- monitoraggio della presenza degli ungulati (capriolo e cinghiale) ed eventuale attuazione di azioni di controllo.

Piano delle catture

Valutati i censimenti annuali, qualora le condizioni di densità lo necessitino, potrà essere redatto un piano di cattura con l'obiettivo di mantenere una popolazione stabile di lepri e fagiani con densità minime di rispettivamente 15 e 25 capi/Kmq.

Cartografia ZRC denominata "NUOVA MALASPINA"



ZRC denominata “PIOPPA”

Motivazione dell'istituzione

Nel rispetto di quanto previsto dalla L. n. 157/1992, dalla L.R. n. 8/1994 ed in applicazione ai contenuti del Piano Faunistico Venatorio Regionale 2018 - 2023, si ritiene opportuno istituire l'area protetta in quanto si presenta come il naturale seguito dell'ex ZRC “Pioppa”.

L'area è adatta alla sosta ed alla riproduzione delle principali specie stanziali, il perimetro risulta adeguato a determinare, mediante l'irradiazione naturale, il ripopolamento dei territori contigui ed infine presenta una morfologia che consente la cattura delle specie stanziali per la successiva immissione negli A.T.C. o il reinserimento in altre zone di protezione.

PIANO TECNICO PLURIENNALE DI GESTIONE

Caratteristiche generali della zona

L'area in oggetto è in territorio provinciale di Modena, è ubicata all'interno del comprensorio omogeneo 1, ricade nell'A.T.C. MO1 ed interessa, amministrativamente, il Comune di Cavezzo.

Occupava una superficie geografica di Ha 253.40 e SASP di Ha 210.74 ed è caratterizzata da seminativi frutteti e vigneti.

La ZRC presenta vocazionalità media per fagiano e lepre.

Presenza di Aree di Rete Natura 2000

Nell'area in oggetto non vi sono Aree di rete Natura 2000.

Finalità/Obiettivi

Oltre alle finalità ed agli obiettivi istituzionali previsti dalla L. n. 157/1992, dalla L.R. n. 8/1994, le caratteristiche ambientali e faunistiche della zona in oggetto determinano i seguenti obiettivi gestionali:

- incremento della lepre; tale obiettivo si riterrà raggiunto con densità minime superiori a 15 capi/kmq;
- affermazione ed incremento del fagiano; tale obiettivo si riterrà raggiunto con densità minime di 25 capi/kmq;

Piano dei miglioramenti ambientali

Considerando sia le caratteristiche ambientali della zona (ampia disponibilità di aree a vegetazione naturale e buona diversità ambientale), sia le esigenze ecologiche delle specie indicate quali prioritarie, gli interventi che verranno privilegiati possono essere individuati come segue:

Colture "a perdere"

Il mantenimento della presenza di colture agrarie destinate all'utilizzo esclusivo da parte dei selvatici sia a fini alimentari che di riparo, risulta un intervento fondamentale quando si voglia aumentare la capacità portante di un determinato ambiente.

Viste le caratteristiche agrarie della pianura modenese e la sempre più alta meccanizzazione dedicata soprattutto ai terreni seminativi sarebbe opportuno preferire, quando possibile, la realizzazione di campi a perdere in aree ad agricoltura estensiva specialmente se caratterizzata da monoculture.

Si ritiene sia una buona pratica dedicare parte del capo a perdere per la copertura ed il riparo della fauna prediligendo perciò essenze che abbiano una duplice attitudine, alimentare e protettiva (mais, girasole, cavolo, sorgo ecc.)

Al fine di creare una diversificazione floristica in grado di assolvere al fabbisogno alimentare di specie diverse ed individui di età differenti, si ritiene un suggerimento valido anche quello dell'utilizzo tra le varie essenze fiori da prato e leguminose da foraggio.

A titolo puramente indicativo di seguito i quantitativi di seme ad ettaro di alcune essenze:

Kg di semente ad ettaro relativo alla semina in purezza

Mais 15, Sorgo 10, Soia 25, Miglio 5, Panico 8, Medica 20, Radicchio 1, Girasole 10, Frumento 200, Colza 3-4.5, Ravizzone 3-4.5

Miscuglio per 1 ettaro in Kg

Mais 3, Sorgo 2, Soia 5, Miglio 1, Panico 1.6, Medica 4, Radicchio 0.2, Girasole 2, Colza 1, Ravizzone 1

Fossi e canali

La manutenzione dei fossi è di fondamentale importanza per la gestione agronomica delle colture, non deve però avvenire con l'uso di erbicidi come purtroppo avviene sempre più spesso.

Deve essere mantenuta la formazione ripariale presente sull'argine, che ha le note funzioni di rifugio e nidificazione per numerosi selvatici. L'eliminazione della vegetazione e dei materiali occludenti fossi e canali, deve essere compiuta in periodi e con metodi tali da non causare danno alla fauna selvatica.

Ripristino o impianto di siepi

Al fine di creare un riparo sicuro per le specie di interesse faunistico si ritiene di importanza fondamentale la presenza di siepi soprattutto in un territorio caratterizzato da seminativi senza la presenza di cospicue alberature naturali.

Le essenze da utilizzare dovranno essere ascritte a quelle tipiche del nostro ambiente inserendo anche specie produttive a fini alimentari come prugnolo, melo e pero selvatico, sorbo ecc. ovviamente nel rispetto dei vincoli fitosanitari presenti, e piante ad alto fusto quando possibile (querce, pioppi ecc.).

Sarebbe ottimale la realizzazione di siepi in buon numero anche se di piccole dimensioni e sparse a macchia di leopardo (circa 2 metri di ampiezza per 100 metri di lunghezza) e realizzate non in modo lineare ma meglio se con andamento sigmoidale, ovviamente vista l'onerosità dell'intervento sarà positivo tutto ciò che verrà fatto.

Piano di gestione faunistica

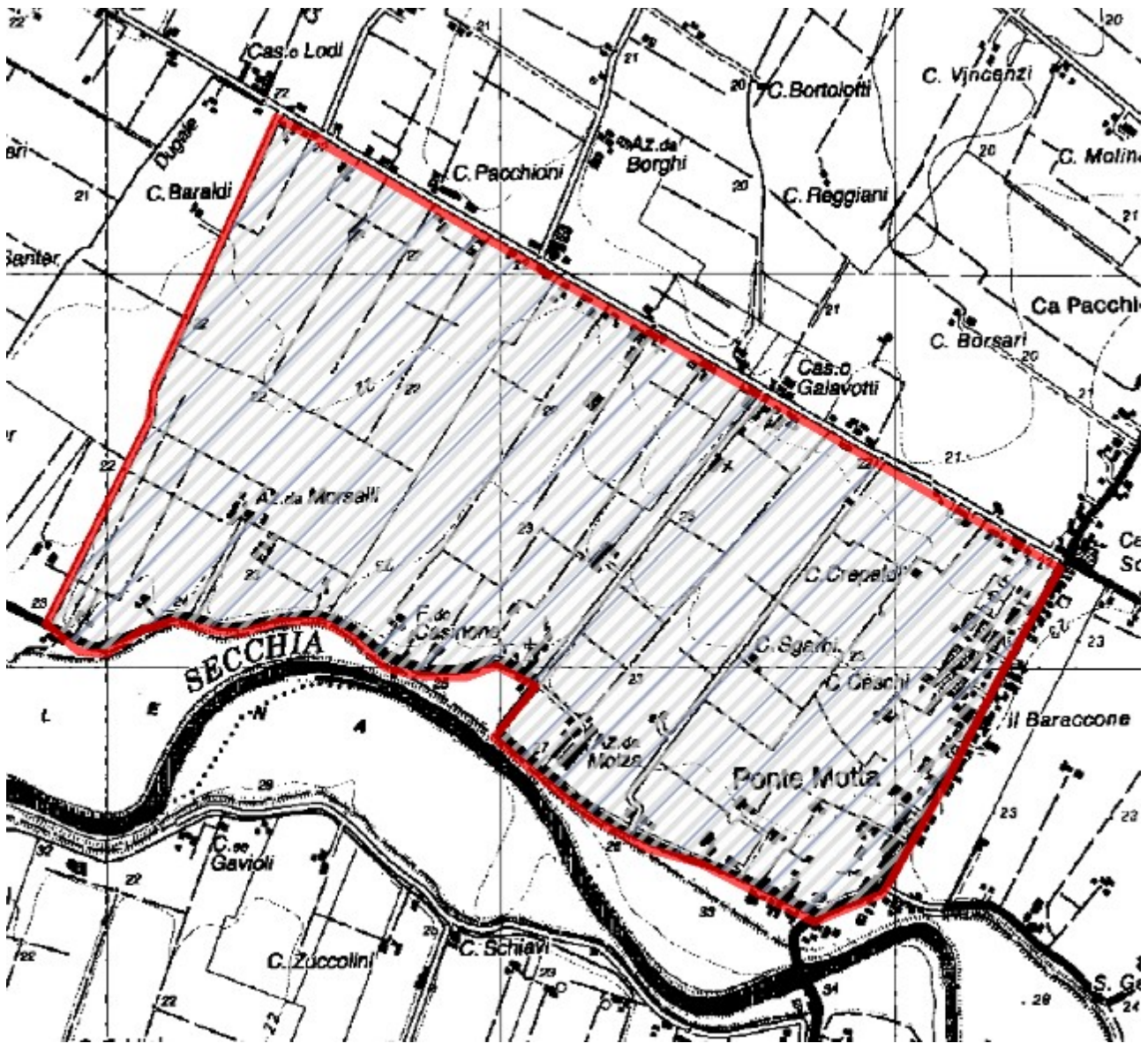
Sono previsti:

- censimenti primaverili ed autunnali della lepre (con faro o termocamera su percorsi prestabiliti);
- censimenti primaverili del fagiano (al canto), con verifica estiva delle nidiate;
- monitoraggio della presenza di volpi e corvidi ed eventuale attuazione di azioni di controllo;
- eliminazione delle fonti alimentari di origine antropica eventualmente presenti nel territorio;
- monitoraggio della presenza degli ungulati (capriolo e cinghiale) ed eventuale attuazione di azioni di controllo.

Piano delle catture

Valutati i censimenti annuali, qualora le condizioni di densità lo necessitino, potrà essere redatto un piano di cattura con l'obiettivo di mantenere una popolazione stabile di lepri e fagiani con densità minime di rispettivamente 15 e 25 capi/Kmq.

Cartografia ZRC denominata "PIOPPA"



ZRC denominata “PONTE BONATO”

Motivazione dell'istituzione

Nel rispetto di quanto previsto dalla L. n. 157/1992, dalla L.R. n. 8/1994 ed in applicazione ai contenuti del Piano Faunistico Venatorio Regionale 2018 - 2023, si ritiene opportuno istituire l'area protetta in quanto si presenta come il naturale seguito dell'ex ZRC “Ponte Bonato”.

L'area è adatta alla sosta ed alla riproduzione delle principali specie stanziali, il perimetro risulta adeguato a determinare, mediante l'irradiazione naturale, il ripopolamento dei territori contigui ed infine presenta una morfologia che consente la cattura delle specie stanziali per la successiva immissione negli A.T.C. o il reinserimento in altre zone di protezione.

PIANO TECNICO PLURIENNALE DI GESTIONE

Caratteristiche generali della zona

L'area in oggetto è in territorio provinciale di Modena, è ubicata all'interno del comprensorio omogeneo 1, ricade nell'A.T.C. MO1 ed interessa, amministrativamente, il Comune di S. Felice s/P.

Occupava una superficie geografica di Ha 297.67 e SASP di Ha 292.63 ed è caratterizzata da seminativi frutteti e vigneti.

La ZRC presenta vocazionalità alta per fagiano e lepre.

Presenza di Aree di Rete Natura 2000

Nell'area in oggetto non vi sono Aree di rete Natura 2000.

Finalità/Obiettivi

Oltre alle finalità ed agli obiettivi istituzionali previsti dalla L. n. 157/1992, dalla L.R. n. 8/1994, le caratteristiche ambientali e faunistiche della zona in oggetto determinano i seguenti obiettivi gestionali:

- affermazione ed incremento della lepre; tale obiettivo si riterrà raggiunto con densità minime di 15 capi/kmq;
- affermazione ed incremento del fagiano; tale obiettivo si riterrà raggiunto con densità minime di 25 capi/kmq;

Piano dei miglioramenti ambientali

Considerando sia le caratteristiche ambientali della zona (ampia disponibilità di aree a vegetazione naturale e buona diversità ambientale), sia le esigenze ecologiche delle specie indicate quali prioritarie, gli interventi che verranno privilegiati possono essere individuati come segue:

Colture "a perdere"

Il mantenimento della presenza di colture agrarie destinate all'utilizzo esclusivo da parte dei selvatici sia a fini alimentari che di riparo, risulta un intervento fondamentale quando si voglia aumentare la capacità portante di un determinato ambiente.

Viste le caratteristiche agrarie della pianura modenese e la sempre più alta meccanizzazione dedicata soprattutto ai terreni seminativi sarebbe opportuno preferire, quando possibile, la realizzazione di campi a perdere in aree ad agricoltura estensiva specialmente se caratterizzata da monoculture.

Si ritiene sia una buona pratica dedicare parte del capo a perdere per la copertura ed il riparo della fauna prediligendo perciò essenze che abbiano una duplice attitudine, alimentare e protettiva (mais, girasole, cavolo, sorgo ecc.)

Al fine di creare una diversificazione floristica in grado di assolvere al fabbisogno alimentare di specie diverse ed individui di età differenti, si ritiene un suggerimento valido anche quello dell'utilizzo tra le varie essenze fiori da prato e leguminose da foraggio.

A titolo puramente indicativo di seguito i quantitativi di seme ad ettaro di alcune essenze:

Kg di semente ad ettaro relativo alla semina in purezza

Mais 15, Sorgo 10, Soia 25, Miglio 5, Panico 8, Medica 20, Radicchio 1, Girasole 10, Frumento 200, Colza 3-4.5, Ravizzone 3-4.5

Miscuglio per 1 ettaro in Kg

Mais 3, Sorgo 2, Soia 5, Miglio 1, Panico 1.6, Medica 4, Radicchio 0.2, Girasole 2, Colza 1, Ravizzone 1

Fossi e canali

La manutenzione dei fossi è di fondamentale importanza per la gestione agronomica delle colture, non deve però avvenire con l'uso di erbicidi come purtroppo avviene sempre più spesso.

Deve essere mantenuta la formazione ripariale presente sull'argine, che ha le note funzioni di rifugio e nidificazione per numerosi selvatici. L'eliminazione della vegetazione e dei materiali occludenti fossi e canali, deve essere compiuta in periodi e con metodi tali da non causare danno alla fauna selvatica.

Ripristino o impianto di siepi

Al fine di creare un riparo sicuro per le specie di interesse faunistico si ritiene di importanza fondamentale la presenza di siepi soprattutto in un territorio caratterizzato da seminativi senza la presenza di cospicue alberature naturali.

Le essenze da utilizzare dovranno essere ascritte a quelle tipiche del nostro ambiente inserendo anche specie produttive a fini alimentari come prugnolo, melo e pero selvatico, sorbo ecc. ovviamente nel rispetto dei vincoli fitosanitari presenti, e piante ad alto fusto quando possibile (querce, pioppi ecc.).

Sarebbe ottimale la realizzazione di siepi in buon numero anche se di piccole dimensioni e sparse a macchia di leopardo (circa 2 metri di ampiezza per 100 metri di lunghezza) e realizzate non in modo lineare ma meglio se con andamento sigmoidale, ovviamente vista l'onerosità dell'intervento sarà positivo tutto ciò che verrà fatto.

Piano di gestione faunistica

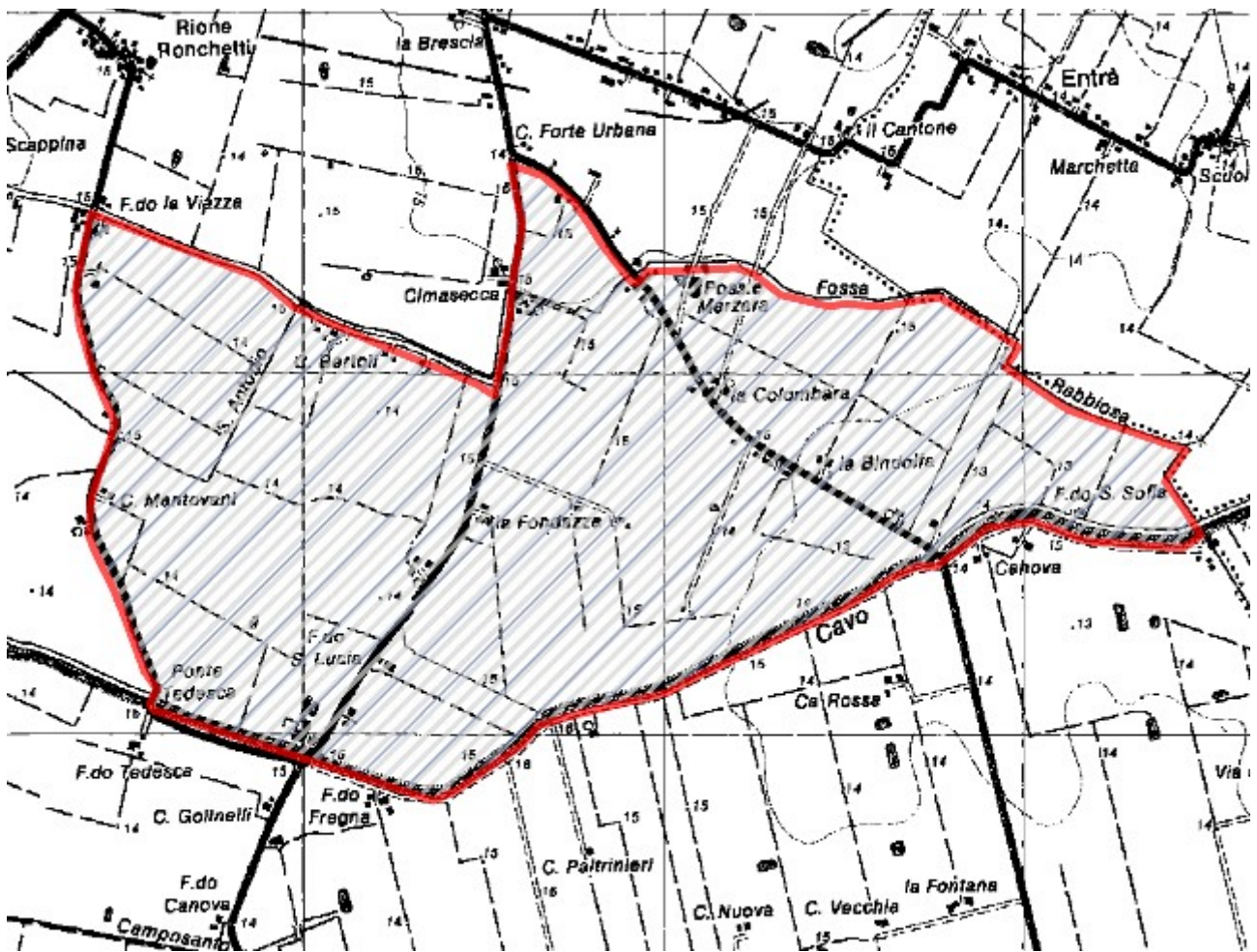
Sono previsti:

- censimenti primaverili ed autunnali della lepre (con faro o termocamera su percorsi prestabiliti);
- censimenti primaverili del fagiano (al canto), con verifica estiva delle nidiate;
- monitoraggio della presenza di volpi e corvidi ed eventuale attuazione di azioni di controllo;
- eliminazione delle fonti alimentari di origine antropica eventualmente presenti nel territorio;
- monitoraggio della presenza degli ungulati (capriolo e cinghiale) ed eventuale attuazione di azioni di controllo.

Piano delle catture

Valutati i censimenti annuali, qualora le condizioni di densità lo necessitino, potrà essere redatto un piano di cattura con l'obiettivo di mantenere una popolazione stabile di lepri e fagiani con densità minime di rispettivamente 15 e 25 capi/Kmq.

Cartografia ZRC denominata "PONTE BONATO"



ZRC denominata “QUARANTOLI”

Motivazione dell'istituzione

Nel rispetto di quanto previsto dalla L. n. 157/1992, dalla L.R. n. 8/1994 ed in applicazione ai contenuti del Piano Faunistico Venatorio Regionale 2018 - 2023, si ritiene opportuno istituire l'area protetta in quanto si presenta come il naturale seguito dell'ex ZRC “Quarantoli”.

L'area è adatta alla sosta ed alla riproduzione delle principali specie stanziali, il perimetro risulta adeguato a determinare, mediante l'irradiazione naturale, il ripopolamento dei territori contigui ed infine presenta una morfologia che consente la cattura delle specie stanziali per la successiva immissione negli A.T.C. o il reinserimento in altre zone di protezione.

PIANO TECNICO PLURIENNALE DI GESTIONE

Caratteristiche generali della zona

L'area in oggetto è in territorio provinciale di Modena, è ubicata all'interno del comprensorio omogeneo 1, ricade nell'A.T.C. MO1 ed interessa, amministrativamente, il Comune di Mirandola.

Occupava una superficie geografica di Ha 260.18 e SASP di Ha 259.29 ed è caratterizzata da seminativi frutteti e vigneti.

La ZRC presenta vocazionalità alta per fagiano e lepre.

Presenza di Aree di Rete Natura 2000

Nell'area in oggetto non vi sono Aree di rete Natura 2000.

Finalità/Obiettivi

Oltre alle finalità ed agli obiettivi istituzionali previsti dalla L. n. 157/1992, dalla L.R. n. 8/1994, le caratteristiche ambientali e faunistiche della zona in oggetto determinano i seguenti obiettivi gestionali:

- incremento della lepre; tale obiettivo si riterrà raggiunto con densità minime superiori a 15 capi/kmq;
- affermazione ed incremento del fagiano; tale obiettivo si riterrà raggiunto con densità minime di 25 capi/kmq;

Piano dei miglioramenti ambientali

Considerando sia le caratteristiche ambientali della zona (ampia disponibilità di aree a vegetazione naturale e buona diversità ambientale), sia le esigenze ecologiche delle specie indicate quali prioritarie, gli interventi che verranno privilegiati possono essere individuati come segue:

Colture "a perdere"

Il mantenimento della presenza di colture agrarie destinate all'utilizzo esclusivo da parte dei selvatici sia a fini alimentari che di riparo, risulta un intervento fondamentale quando si voglia aumentare la capacità portante di un determinato ambiente.

Viste le caratteristiche agrarie della pianura modenese e la sempre più alta meccanizzazione dedicata soprattutto ai terreni seminativi sarebbe opportuno preferire, quando possibile, la realizzazione di campi a perdere in aree ad agricoltura estensiva specialmente se caratterizzata da monoculture.

Si ritiene sia una buona pratica dedicare parte del capo a perdere per la copertura ed il riparo della fauna prediligendo perciò essenze che abbiano una duplice attitudine, alimentare e protettiva (mais, girasole, cavolo, sorgo ecc.).

Al fine di creare una diversificazione floristica in grado di assolvere al fabbisogno alimentare di specie diverse ed individui di età differenti, si ritiene un suggerimento valido anche quello dell'utilizzo tra le varie essenze fiori da prato e leguminose da foraggio.

A titolo puramente indicativo di seguito i quantitativi di seme ad ettaro di alcune essenze:

Kg di semente ad ettaro relativo alla semina in purezza

Mais 15, Sorgo 10, Soia 25, Miglio 5, Panico 8, Medica 20, Radicchio 1, Girasole 10, Frumento 200, Colza 3-4.5, Ravizzone 3-4.5

Miscuglio per 1 ettaro in Kg

Mais 3, Sorgo 2, Soia 5, Miglio 1, Panico 1.6, Medica 4, Radicchio 0.2, Girasole 2, Colza 1, Ravizzone 1

Fossi e canali

La manutenzione dei fossi è di fondamentale importanza per la gestione agronomica delle colture, non deve però avvenire con l'uso di erbicidi come purtroppo avviene sempre più spesso.

Deve essere mantenuta la formazione ripariale presente sull'argine, che ha le note funzioni di rifugio e nidificazione per numerosi selvatici. L'eliminazione della vegetazione e dei materiali occludenti fossi e canali, deve essere compiuta in periodi e con metodi tali da non causare danno alla fauna selvatica.

Ripristino o impianto di siepi

Al fine di creare un riparo sicuro per le specie di interesse faunistico si ritiene di importanza fondamentale la presenza di siepi soprattutto in un territorio caratterizzato da seminativi senza la presenza di cospicue alberature naturali.

Le essenze da utilizzare dovranno essere ascritte a quelle tipiche del nostro ambiente inserendo anche specie produttive a fini alimentari come prugnolo, melo e pero selvatico, sorbo ecc. ovviamente nel rispetto dei vincoli fitosanitari presenti, e piante ad alto fusto quando possibile (querce, pioppi ecc.).

Sarebbe ottimale la realizzazione di siepi in buon numero anche se di piccole dimensioni e sparse a macchia di leopardo (circa 2 metri di ampiezza per 100 metri di lunghezza) e realizzate non in modo lineare ma meglio se con andamento sigmoidale, ovviamente vista l'onerosità dell'intervento sarà positivo tutto ciò che verrà fatto.

Piano di gestione faunistica

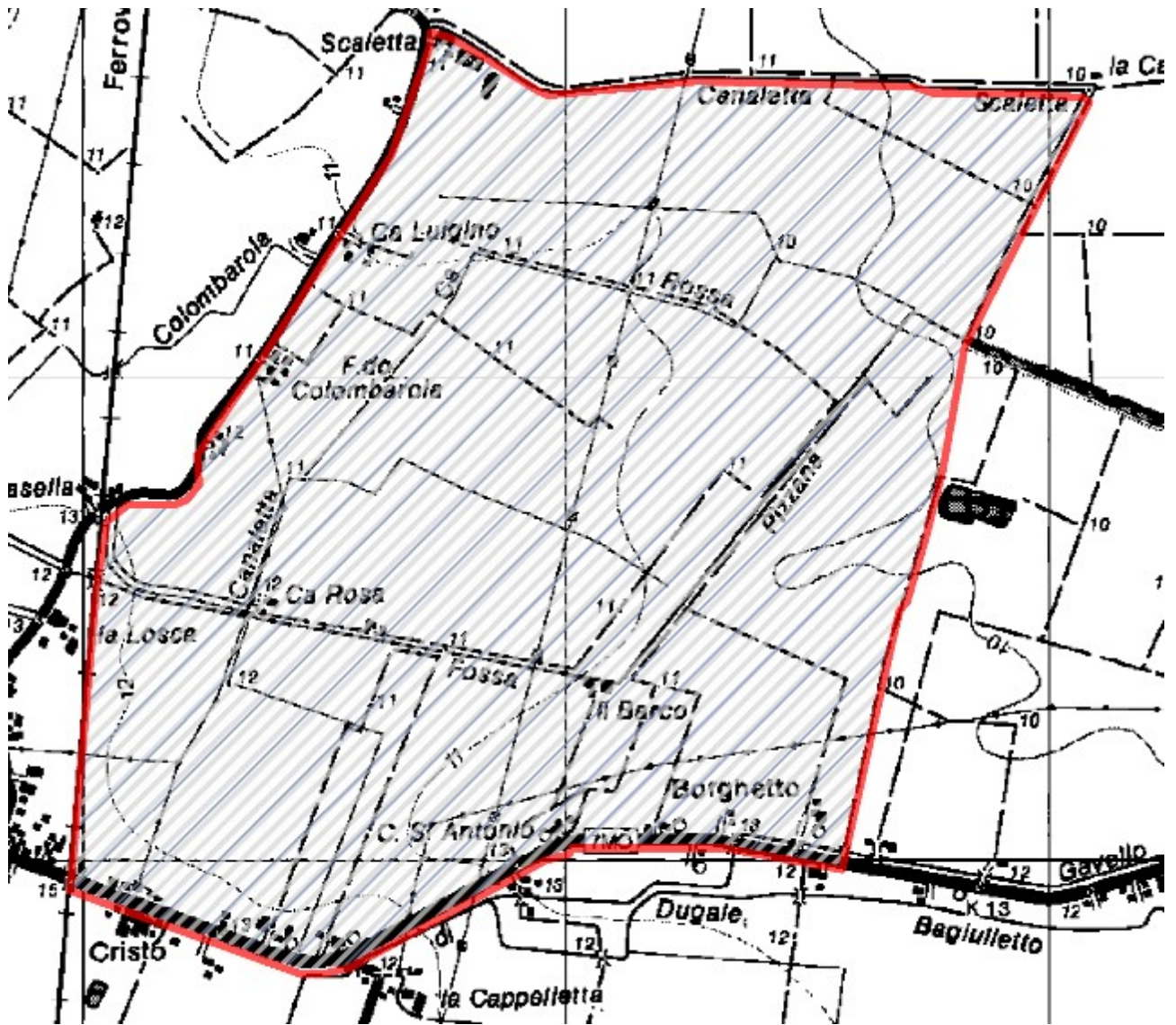
Sono previsti:

- censimenti primaverili ed autunnali della lepre (con faro o termocamera su percorsi prestabiliti);
- censimenti primaverili del fagiano (al canto), con verifica estiva delle nidiate;
- monitoraggio della presenza di volpi e corvidi ed eventuale attuazione di azioni di controllo;
- eliminazione delle fonti alimentari di origine antropica eventualmente presenti nel territorio;
- monitoraggio della presenza degli ungulati (capriolo e cinghiale) ed eventuale attuazione di azioni di controllo.

Piano delle catture

Valutati i censimenti annuali, qualora le condizioni di densità lo necessitino, potrà essere redatto un piano di cattura con l'obiettivo di mantenere una popolazione stabile di lepri e fagiani con densità minime di rispettivamente 15 e 25 capi/Kmq.

Cartografia ZRC denominata "QUARANTOLI"



ZRC denominata “RAVARINO”

Motivazione dell'istituzione

Nel rispetto di quanto previsto dalla L. n. 157/1992, dalla L.R. n. 8/1994 ed in applicazione ai contenuti del Piano Faunistico Venatorio Regionale 2018 - 2023, si ritiene opportuno istituire l'area protetta in quanto si presenta come il naturale seguito dell'ex area di rispetto “Pradoni”.

L'area è adatta alla sosta ed alla riproduzione delle principali specie stanziali, il perimetro risulta adeguato a determinare, mediante l'irradiazione naturale, il ripopolamento dei territori contigui ed infine presenta una morfologia che consente la cattura delle specie stanziali per la successiva immissione negli A.T.C. o il reinserimento in altre zone di protezione.

PIANO TECNICO PLURIENNALE DI GESTIONE

Caratteristiche generali della zona

L'area in oggetto è in territorio provinciale di Modena, è ubicata all'interno del comprensorio omogeneo 1, ricade nell'A.T.C. MO1 ed interessa, amministrativamente, il Comune di Cavezzo.

Occupava una superficie geografica di Ha 328.87 e SASP di Ha 323.95 ed è caratterizzata da seminativi frutteti e vigneti.

La ZRC presenta vocazionalità medio alta per fagiano e lepre.

Presenza di Aree di Rete Natura 2000

Nell'area in oggetto non vi sono Aree di rete Natura 2000.

Finalità/Obiettivi

Oltre alle finalità ed agli obiettivi istituzionali previsti dalla L. n. 157/1992, dalla L.R. n. 8/1994, le caratteristiche ambientali e faunistiche della zona in oggetto determinano i seguenti obiettivi gestionali:

- affermazione ed incremento della lepre; tale obiettivo si riterrà raggiunto con densità minime di 15 capi/kmq;
- affermazione ed incremento del fagiano; tale obiettivo si riterrà raggiunto con densità minime di 25 capi/kmq;

Piano dei miglioramenti ambientali

Considerando sia le caratteristiche ambientali della zona (ampia disponibilità di aree a vegetazione naturale e buona diversità ambientale), sia le esigenze ecologiche delle specie indicate quali prioritarie, gli interventi che verranno privilegiati possono essere individuati come segue:

Colture "a perdere"

Il mantenimento della presenza di colture agrarie destinate all'utilizzo esclusivo da parte dei selvatici sia a fini alimentari che di riparo, risulta un intervento fondamentale quando si voglia aumentare la capacità portante di un determinato ambiente.

Viste le caratteristiche agrarie della pianura modenese e la sempre più alta meccanizzazione dedicata soprattutto ai terreni seminativi sarebbe opportuno preferire, quando possibile, la realizzazione di campi a perdere in aree ad agricoltura estensiva specialmente se caratterizzata da monoculture.

Si ritiene sia una buona pratica dedicare parte del capo a perdere per la copertura ed il riparo della fauna prediligendo perciò essenze che abbiano una duplice attitudine, alimentare e protettiva (mais, girasole, cavolo, sorgo ecc.)

Al fine di creare una diversificazione floristica in grado di assolvere al fabbisogno alimentare di specie diverse ed individui di età differenti, si ritiene un suggerimento valido anche quello dell'utilizzo tra le varie essenze fiori da prato e leguminose da foraggio.

A titolo puramente indicativo di seguito i quantitativi di seme ad ettaro di alcune essenze:

Kg di semente ad ettaro relativo alla semina in purezza

Mais 15, Sorgo 10, Soia 25, Miglio 5, Panico 8, Medica 20, Radicchio 1, Girasole 10, Frumento 200, Colza 3-4.5, Ravizzone 3-4.5

Miscuglio per 1 ettaro in Kg

Mais 3, Sorgo 2, Soia 5, Miglio 1, Panico 1.6, Medica 4, Radicchio 0.2, Girasole 2, Colza 1, Ravizzone 1

Fossi e canali

La manutenzione dei fossi è di fondamentale importanza per la gestione agronomica delle colture, non deve però avvenire con l'uso di erbicidi come purtroppo avviene sempre più spesso.

Deve essere mantenuta la formazione ripariale presente sull'argine, che ha le note funzioni di rifugio e nidificazione per numerosi selvatici. L'eliminazione della vegetazione e dei materiali occludenti fossi e canali, deve essere compiuta in periodi e con metodi tali da non causare danno alla fauna selvatica.

Ripristino o impianto di siepi

Al fine di creare un riparo sicuro per le specie di interesse faunistico si ritiene di importanza fondamentale la presenza di siepi soprattutto in un territorio caratterizzato da seminativi senza la presenza di cospicue alberature naturali.

Le essenze da utilizzare dovranno essere ascritte a quelle tipiche del nostro ambiente inserendo anche specie produttive a fini alimentari come prugnolo, melo e pero selvatico, sorbo ecc. ovviamente nel rispetto dei vincoli fitosanitari presenti, e piante ad alto fusto quando possibile (querce, pioppi ecc.).

Sarebbe ottimale la realizzazione di siepi in buon numero anche se di piccole dimensioni e sparse a macchia di leopardo (circa 2 metri di ampiezza per 100 metri di lunghezza) e realizzate non in modo lineare ma meglio se con andamento sigmoidale, ovviamente vista l'onerosità dell'intervento sarà positivo tutto ciò che verrà fatto.

Piano di gestione faunistica

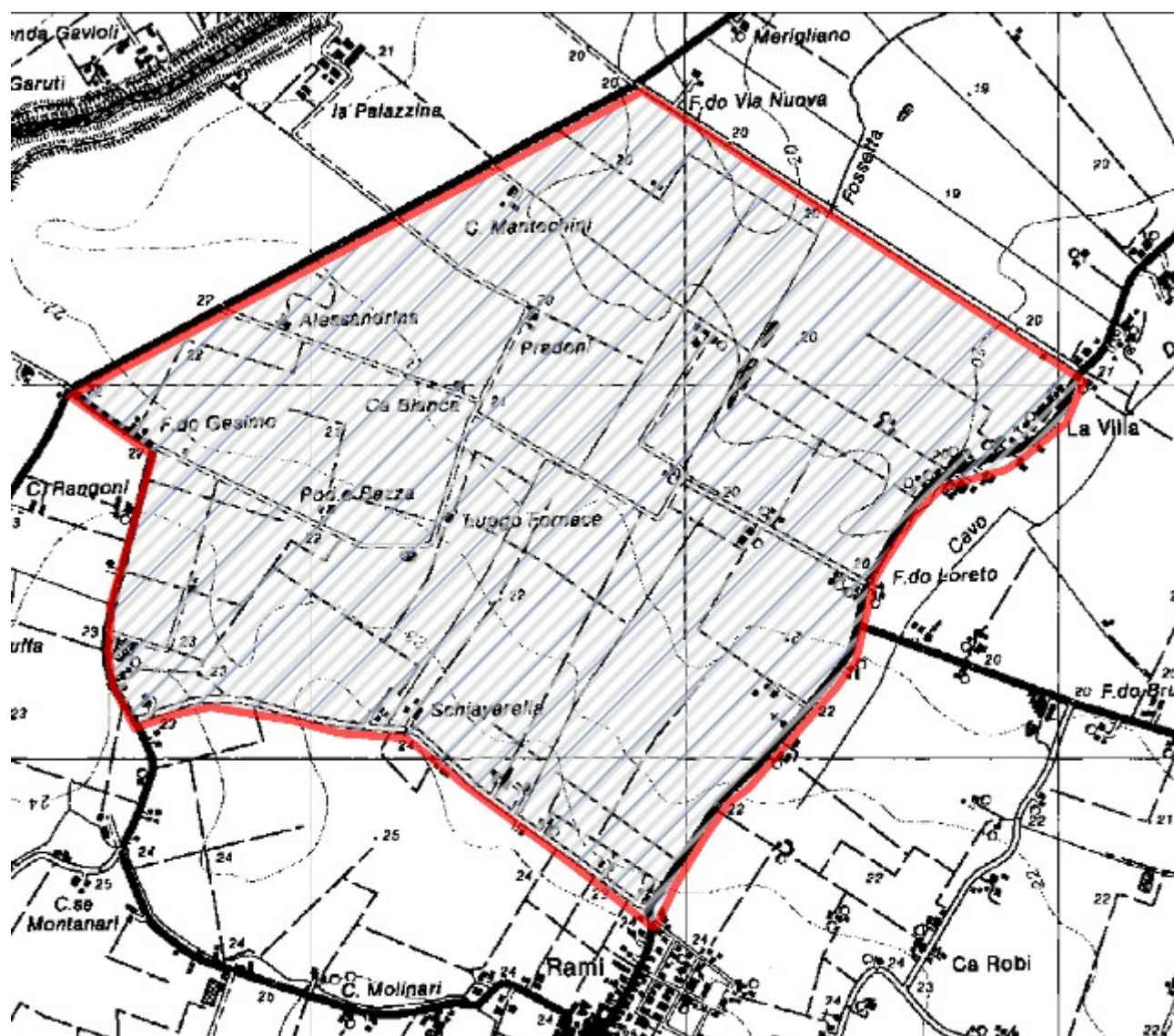
Sono previsti:

- censimenti primaverili ed autunnali della lepre (con faro o termocamera su percorsi prestabiliti);
- censimenti primaverili del fagiano (al canto), con verifica estiva delle nidiate;
- monitoraggio della presenza di volpi e corvidi ed eventuale attuazione di azioni di controllo;
- eliminazione delle fonti alimentari di origine antropica eventualmente presenti nel territorio;
- monitoraggio della presenza degli ungulati (capriolo e cinghiale) ed eventuale attuazione di azioni di controllo.

Piano delle catture

Valutati i censimenti annuali, qualora le condizioni di densità lo necessitino, potrà essere redatto un piano di cattura con l'obiettivo di mantenere una popolazione stabile di lepri e fagiani con densità minime di rispettivamente 15 e 25 capi/Kmq.

Cartografia ZRC denominata "RAVARINO"



ZRC denominata “SAN MARTINO SECCHIA”

Motivazione dell'istituzione

Nel rispetto di quanto previsto dalla L. n. 157/1992, dalla L.R. n. 8/1994 ed in applicazione ai contenuti del Piano Faunistico Venatorio Regionale 2018 - 2023, si ritiene opportuno istituire l'area protetta in quanto si presenta come il naturale seguito dell'ex Area di Rispetto “San Martino Secchia”.

L'area è adatta alla sosta ed alla riproduzione delle principali specie stanziali, il perimetro risulta adeguato a determinare, mediante l'irradiazione naturale, il ripopolamento dei territori contigui ed infine presenta una morfologia che consente la cattura delle specie stanziali per la successiva immissione negli A.T.C. o il reinserimento in altre zone di protezione.

PIANO TECNICO PLURIENNALE DI GESTIONE

Caratteristiche generali della zona

L'area in oggetto è in territorio provinciale di Modena, è ubicata all'interno del comprensorio omogeneo 1, ricade nell'A.T.C. MO1 ed interessa, amministrativamente, il Comune di San Prospero.

Occupava una superficie geografica di Ha 217.65 e SASP di Ha 209.24 ed è caratterizzata da seminativi frutteti e vigneti.

La ZRC presenta vocazionalità medio alta per fagiano e lepre.

Presenza di Aree di Rete Natura 2000

Nell'area in oggetto non vi sono Aree di rete Natura 2000.

Finalità/Obiettivi

Oltre alle finalità ed agli obiettivi istituzionali previsti dalla L. n. 157/1992, dalla L.R. n. 8/1994, le caratteristiche ambientali e faunistiche della zona in oggetto determinano i seguenti obiettivi gestionali:

- incremento della lepre; tale obiettivo si riterrà raggiunto con densità minime di 15 capi/kmq;
- affermazione ed incremento del fagiano; tale obiettivo si riterrà raggiunto con densità minime di 25 capi/kmq;

Piano dei miglioramenti ambientali

Considerando sia le caratteristiche ambientali della zona (ampia disponibilità di aree a vegetazione naturale e buona diversità ambientale), sia le esigenze ecologiche delle specie indicate quali prioritarie, gli interventi che verranno privilegiati possono essere individuati come segue:

Colture "a perdere"

Il mantenimento della presenza di colture agrarie destinate all'utilizzo esclusivo da parte dei selvatici sia a fini alimentari che di riparo, risulta un intervento fondamentale quando si voglia aumentare la capacità portante di un determinato ambiente.

Viste le caratteristiche agrarie della pianura modenese e la sempre più alta meccanizzazione dedicata soprattutto ai terreni seminativi sarebbe opportuno preferire, quando possibile, la realizzazione di campi a perdere in aree ad agricoltura estensiva specialmente se caratterizzata da monoculture.

Si ritiene sia una buona pratica dedicare parte del capo a perdere per la copertura ed il riparo della fauna prediligendo perciò essenze che abbiano una duplice attitudine, alimentare e protettiva (mais, girasole, cavolo, sorgo ecc.)

Al fine di creare una diversificazione floristica in grado di assolvere al fabbisogno alimentare di specie diverse ed individui di età differenti, si ritiene un suggerimento valido anche quello dell'utilizzo tra le varie essenze fiori da prato e leguminose da foraggio.

A titolo puramente indicativo di seguito i quantitativi di seme ad ettaro di alcune essenze:

Kg di semente ad ettaro relativo alla semina in purezza

Mais 15, Sorgo 10, Soia 25, Miglio 5, Panico 8, Medica 20, Radicchio 1, Girasole 10, Frumento 200, Colza 3-4.5, Ravizzone 3-4.5

Miscuglio per 1 ettaro in Kg

Mais 3, Sorgo 2, Soia 5, Miglio 1, Panico 1.6, Medica 4, Radicchio 0.2, Girasole 2, Colza 1, Ravizzone 1

Fossi e canali

La manutenzione dei fossi è di fondamentale importanza per la gestione agronomica delle colture, non deve però avvenire con l'uso di erbicidi come purtroppo avviene sempre più spesso.

Deve essere mantenuta la formazione ripariale presente sull'argine, che ha le note funzioni di rifugio e nidificazione per numerosi selvatici. L'eliminazione della vegetazione e dei materiali occludenti fossi e canali, deve essere compiuta in periodi e con metodi tali da non causare danno alla fauna selvatica.

Ripristino o impianto di siepi

Al fine di creare un riparo sicuro per le specie di interesse faunistico si ritiene di importanza fondamentale la presenza di siepi soprattutto in un territorio caratterizzato da seminativi senza la presenza di cospicue alberature naturali.

Le essenze da utilizzare dovranno essere ascritte a quelle tipiche del nostro ambiente inserendo anche specie produttive a fini alimentari come prugnolo, melo e pero selvatico, sorbo ecc. ovviamente nel rispetto dei vincoli fitosanitari presenti, e piante ad alto fusto quando possibile (querce, pioppi ecc.).

Sarebbe ottimale la realizzazione di siepi in buon numero anche se di piccole dimensioni e sparse a macchia di leopardo (circa 2 metri di ampiezza per 100 metri di lunghezza) e realizzate non in modo lineare ma meglio se con andamento sigmoidale, ovviamente vista l'onerosità dell'intervento sarà positivo tutto ciò che verrà fatto.

Piano di gestione faunistica

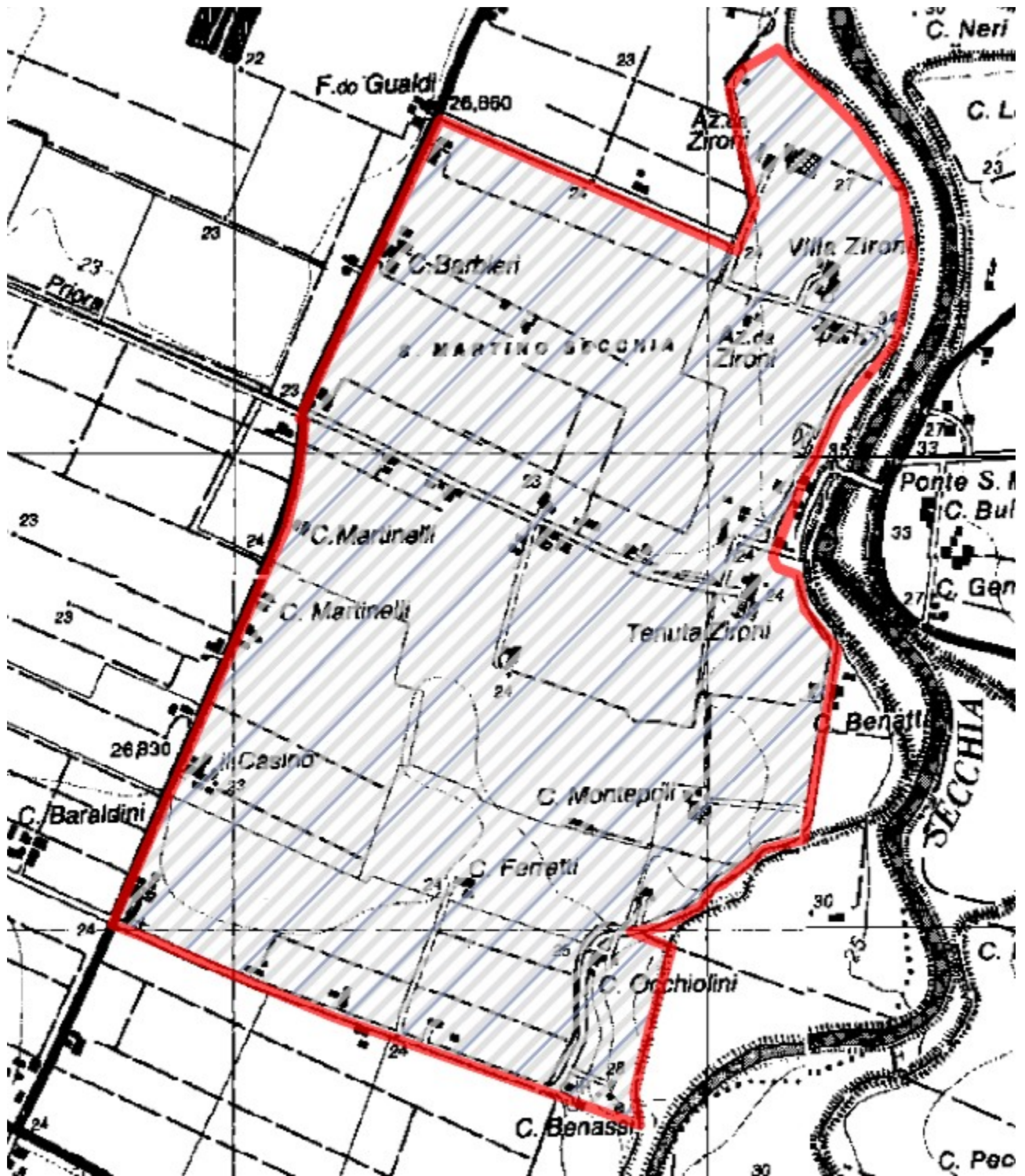
Sono previsti:

- censimenti primaverili ed autunnali della lepre (con faro o termocamera su percorsi prestabiliti);
- censimenti primaverili del fagiano (al canto), con verifica estiva delle nidiate;
- monitoraggio della presenza di volpi e corvidi ed eventuale attuazione di azioni di controllo;
- eliminazione delle fonti alimentari di origine antropica eventualmente presenti nel territorio;
- monitoraggio della presenza degli ungulati (capriolo e cinghiale) ed eventuale attuazione di azioni di controllo.

Piano delle catture

Valutati i censimenti annuali, qualora le condizioni di densità lo necessitino, potrà essere redatto un piano di cattura con l'obiettivo di mantenere una popolazione stabile di lepri e fagiani con densità minime di rispettivamente 15 e 25 capi/Kmq.

Cartografia ZRC denominata "SAN MARTINO SECCHIA"



ZRC denominata “SAN MARTINO SPINO”

Motivazione dell'istituzione

Nel rispetto di quanto previsto dalla L. n. 157/1992, dalla L.R. n. 8/1994 ed in applicazione ai contenuti del Piano Faunistico Venatorio Regionale 2018 - 2023, si ritiene opportuno istituire l'area protetta in quanto si presenta come il naturale seguito dell'ex ZRC “S. Martino Spino”.

L'area è adatta alla sosta ed alla riproduzione delle principali specie stanziali, il perimetro risulta adeguato a determinare, mediante l'irradiazione naturale, il ripopolamento dei territori contigui ed infine presenta una morfologia che consente la cattura delle specie stanziali per la successiva immissione negli A.T.C. o il reinserimento in altre zone di protezione.

PIANO TECNICO PLURIENNALE DI GESTIONE

Caratteristiche generali della zona

L'area in oggetto è in territorio provinciale di Modena, è ubicata all'interno del comprensorio omogeneo 1, ricade nell'A.T.C. MO1 ed interessa, amministrativamente, il Comune di Mirandola.

Occupava una superficie geografica di Ha 1035.64 e SASP di Ha 1009.90 ed è caratterizzata da seminativi frutteti e vigneti.

La ZRC presenta vocazionalità alta per fagiano e lepre.

Presenza di Aree di Rete Natura 2000

Nell'area in oggetto è presente un Sito di rete Natura 2000.

Finalità/Obiettivi

Oltre alle finalità ed agli obiettivi istituzionali previsti dalla L. n. 157/1992, dalla L.R. n. 8/1994, le caratteristiche ambientali e faunistiche della zona in oggetto determinano i seguenti obiettivi gestionali:

- affermazione ed incremento della lepre; tale obiettivo si riterrà raggiunto con densità minime di 15 capi/kmq;
- incremento del fagiano; tale obiettivo si riterrà raggiunto con densità minime superiori a 25 capi/kmq;

Piano dei miglioramenti ambientali

Considerando sia le caratteristiche ambientali della zona (ampia disponibilità di aree a vegetazione naturale e buona diversità ambientale), sia le esigenze ecologiche delle specie indicate quali prioritarie, gli interventi che verranno privilegiati possono essere individuati come segue:

Colture "a perdere"

Il mantenimento della presenza di colture agrarie destinate all'utilizzo esclusivo da parte dei selvatici sia a fini alimentari che di riparo, risulta un intervento fondamentale quando si voglia aumentare la capacità portante di un determinato ambiente.

Viste le caratteristiche agrarie della pianura modenese e la sempre più alta meccanizzazione dedicata soprattutto ai terreni seminativi sarebbe opportuno preferire, quando possibile, la realizzazione di campi a perdere in aree ad agricoltura estensiva specialmente se caratterizzata da monoculture.

Si ritiene sia una buona pratica dedicare parte del capo a perdere per la copertura ed il riparo della fauna prediligendo perciò essenze che abbiano una duplice attitudine, alimentare e protettiva (mais, girasole, cavolo, sorgo ecc.)

Al fine di creare una diversificazione floristica in grado di assolvere al fabbisogno alimentare di specie diverse ed individui di età differenti, si ritiene un suggerimento valido anche quello dell'utilizzo tra le varie essenze fiori da prato e leguminose da foraggio.

A titolo puramente indicativo di seguito i quantitativi di seme ad ettaro di alcune essenze:

Kg di semente ad ettaro relativo alla semina in purezza

Mais 15, Sorgo 10, Soia 25, Miglio 5, Panico 8, Medica 20, Radicchio 1, Girasole 10, Frumento 200, Colza 3-4.5, Ravizzone 3-4.5

Miscuglio per 1 ettaro in Kg

Mais 3, Sorgo 2, Soia 5, Miglio 1, Panico 1.6, Medica 4, Radicchio 0.2, Girasole 2, Colza 1, Ravizzone 1

Fossi e canali

La manutenzione dei fossi è di fondamentale importanza per la gestione agronomica delle colture, non deve però avvenire con l'uso di erbicidi come purtroppo avviene sempre più spesso.

Deve essere mantenuta la formazione ripariale presente sull'argine, che ha le note funzioni di rifugio e nidificazione per numerosi selvatici. L'eliminazione della vegetazione e dei materiali occludenti fossi e canali, deve essere compiuta in periodi e con metodi tali da non causare danno alla fauna selvatica.

Ripristino o impianto di siepi

Al fine di creare un riparo sicuro per le specie di interesse faunistico si ritiene di importanza fondamentale la presenza di siepi soprattutto in un territorio caratterizzato da seminativi senza la presenza di cospicue alberature naturali.

Le essenze da utilizzare dovranno essere ascritte a quelle tipiche del nostro ambiente inserendo anche specie produttive a fini alimentari come prugnolo, melo e pero selvatico, sorbo ecc. ovviamente nel rispetto dei vincoli fitosanitari presenti, e piante ad alto fusto quando possibile (querce, pioppi ecc.).

Sarebbe ottimale la realizzazione di siepi in buon numero anche se di piccole dimensioni e sparse a macchia di leopardo (circa 2 metri di ampiezza per 100 metri di lunghezza) e realizzate non in modo lineare ma meglio se con andamento sigmoidale, ovviamente vista l'onerosità dell'intervento sarà positivo tutto ciò che verrà fatto.

Piano di gestione faunistica

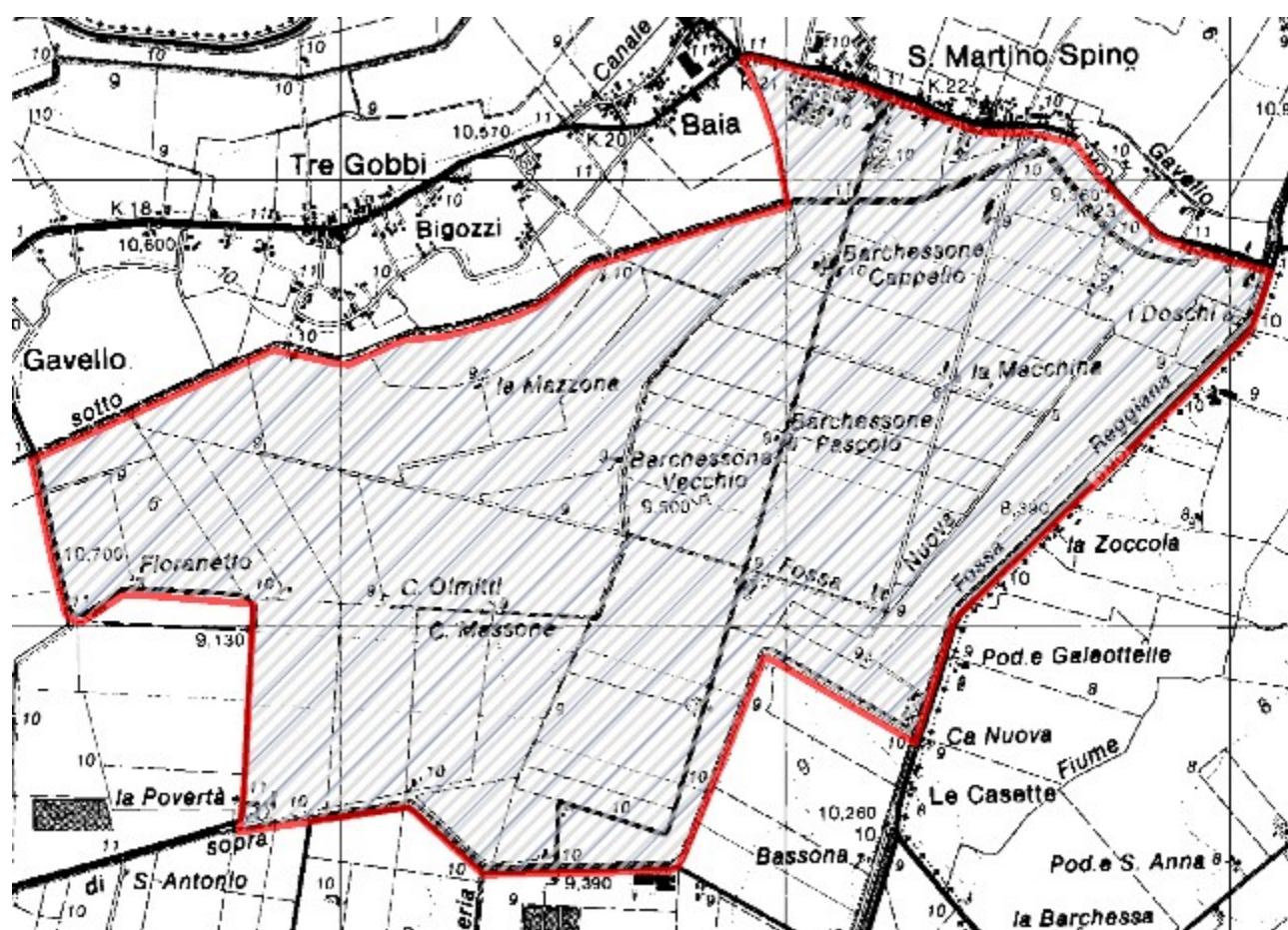
Sono previsti:

- censimenti primaverili ed autunnali della lepre (con faro o termocamera su percorsi prestabiliti);
- censimenti primaverili del fagiano (al canto), con verifica estiva delle nidiate;
- monitoraggio della presenza di volpi e corvidi ed eventuale attuazione di azioni di controllo;
- eliminazione delle fonti alimentari di origine antropica eventualmente presenti nel territorio;
- monitoraggio della presenza degli ungulati (capriolo e cinghiale) ed eventuale attuazione di azioni di controllo.

Piano delle catture

Valutati i censimenti annuali, qualora le condizioni di densità lo permettano, potrà essere redatto un piano di cattura con l'obiettivo di mantenere una popolazione stabile di lepri e fagiani con densità minime di rispettivamente 15 e 25 capi/Kmq.

Cartografia ZRC denominata "SAN MARTINO SPINO"



ZRC denominata “SAN POSSIDONIO”

Motivazione dell'istituzione

Nel rispetto di quanto previsto dalla L. n. 157/1992, dalla L.R. n. 8/1994 ed in applicazione ai contenuti del Piano Faunistico Venatorio Regionale 2018 - 2023, si ritiene opportuno istituire l'area protetta in quanto si presenta come il naturale seguito delle ex aree di rispetto “Concordia e S. Possidonio”.

L'area è adatta alla sosta ed alla riproduzione delle principali specie stanziali, il perimetro risulta adeguato a determinare, mediante l'irradiazione naturale, il ripopolamento dei territori contigui ed infine presenta una morfologia che consente la cattura delle specie stanziali per la successiva immissione negli A.T.C. o il reinserimento in altre zone di protezione.

PIANO TECNICO PLURIENNALE DI GESTIONE

Caratteristiche generali della zona

L'area in oggetto è in territorio provinciale di Modena, è ubicata all'interno del comprensorio omogeneo 1, ricade nell'A.T.C. MO1 ed interessa, amministrativamente, i Comuni di Concordia e S. Possidonio.

Occupava una superficie geografica di Ha 559.76 e SASP di Ha 383.68 ed è caratterizzata da seminativi frutteti e vigneti.

La ZRC presenta vocazionalità media per fagiano e medio bassa per lepre.

Presenza di Aree di Rete Natura 2000

Nell'area in oggetto non vi sono Aree di rete Natura 2000.

Finalità/Obiettivi

Oltre alle finalità ed agli obiettivi istituzionali previsti dalla L. n. 157/1992, dalla L.R. n. 8/1994, le caratteristiche ambientali e faunistiche della zona in oggetto determinano i seguenti obiettivi gestionali:

- affermazione incremento della lepre; tale obiettivo si riterrà raggiunto con densità minime di 15 capi/kmq;
- affermazione ed incremento del fagiano; tale obiettivo si riterrà raggiunto con densità minime di 25 capi/kmq;

Piano dei miglioramenti ambientali

Considerando sia le caratteristiche ambientali della zona (ampia disponibilità di aree a vegetazione naturale e buona diversità ambientale), sia le esigenze ecologiche delle specie indicate quali prioritarie, gli interventi che verranno privilegiati possono essere individuati come segue:

Colture "a perdere"

Il mantenimento della presenza di colture agrarie destinate all'utilizzo esclusivo da parte dei selvatici sia a fini alimentari che di riparo, risulta un intervento fondamentale quando si voglia aumentare la capacità portante di un determinato ambiente.

Viste le caratteristiche agrarie della pianura modenese e la sempre più alta meccanizzazione dedicata soprattutto ai terreni seminativi sarebbe opportuno preferire, quando possibile, la realizzazione di campi a perdere in aree ad agricoltura estensiva specialmente se caratterizzata da monoculture.

Si ritiene sia una buona pratica dedicare parte del capo a perdere per la copertura ed il riparo della fauna prediligendo perciò essenze che abbiano una duplice attitudine, alimentare e protettiva (mais, girasole, cavolo, sorgo ecc.)

Al fine di creare una diversificazione floristica in grado di assolvere al fabbisogno alimentare di specie diverse ed individui di età differenti, si ritiene un suggerimento valido anche quello dell'utilizzo tra le varie essenze fiori da prato e leguminose da foraggio.

A titolo puramente indicativo di seguito i quantitativi di seme ad ettaro di alcune essenze:

Kg di semente ad ettaro relativo alla semina in purezza

Mais 15, Sorgo 10, Soia 25, Miglio 5, Panico 8, Medica 20, Radicchio 1, Girasole 10, Frumento 200, Colza 3-4.5, Ravizzone 3-4.5

Miscuglio per 1 ettaro in Kg

Mais 3, Sorgo 2, Soia 5, Miglio 1, Panico 1.6, Medica 4, Radicchio 0.2, Girasole 2, Colza 1, Ravizzone 1

Fossi e canali

La manutenzione dei fossi è di fondamentale importanza per la gestione agronomica delle colture, non deve però avvenire con l'uso di erbicidi come purtroppo avviene sempre più spesso.

Deve essere mantenuta la formazione ripariale presente sull'argine, che ha le note funzioni di rifugio e nidificazione per numerosi selvatici. L'eliminazione della vegetazione e dei materiali occludenti fossi e canali, deve essere compiuta in periodi e con metodi tali da non causare danno alla fauna selvatica.

Ripristino o impianto di siepi

Al fine di creare un riparo sicuro per le specie di interesse faunistico si ritiene di importanza fondamentale la presenza di siepi soprattutto in un territorio caratterizzato da seminativi senza la presenza di cospicue alberature naturali.

Le essenze da utilizzare dovranno essere ascritte a quelle tipiche del nostro ambiente inserendo anche specie produttive a fini alimentari come prugnolo, melo e pero selvatico, sorbo ecc. ovviamente nel rispetto dei vincoli fitosanitari presenti, e piante ad alto fusto quando possibile (querce, pioppi ecc.).

Sarebbe ottimale la realizzazione di siepi in buon numero anche se di piccole dimensioni e sparse a macchia di leopardo (circa 2 metri di ampiezza per 100 metri di lunghezza) e realizzate non in modo lineare ma meglio se con andamento sigmoidale, ovviamente vista l'onerosità dell'intervento sarà positivo tutto ciò che verrà fatto.

Piano di gestione faunistica

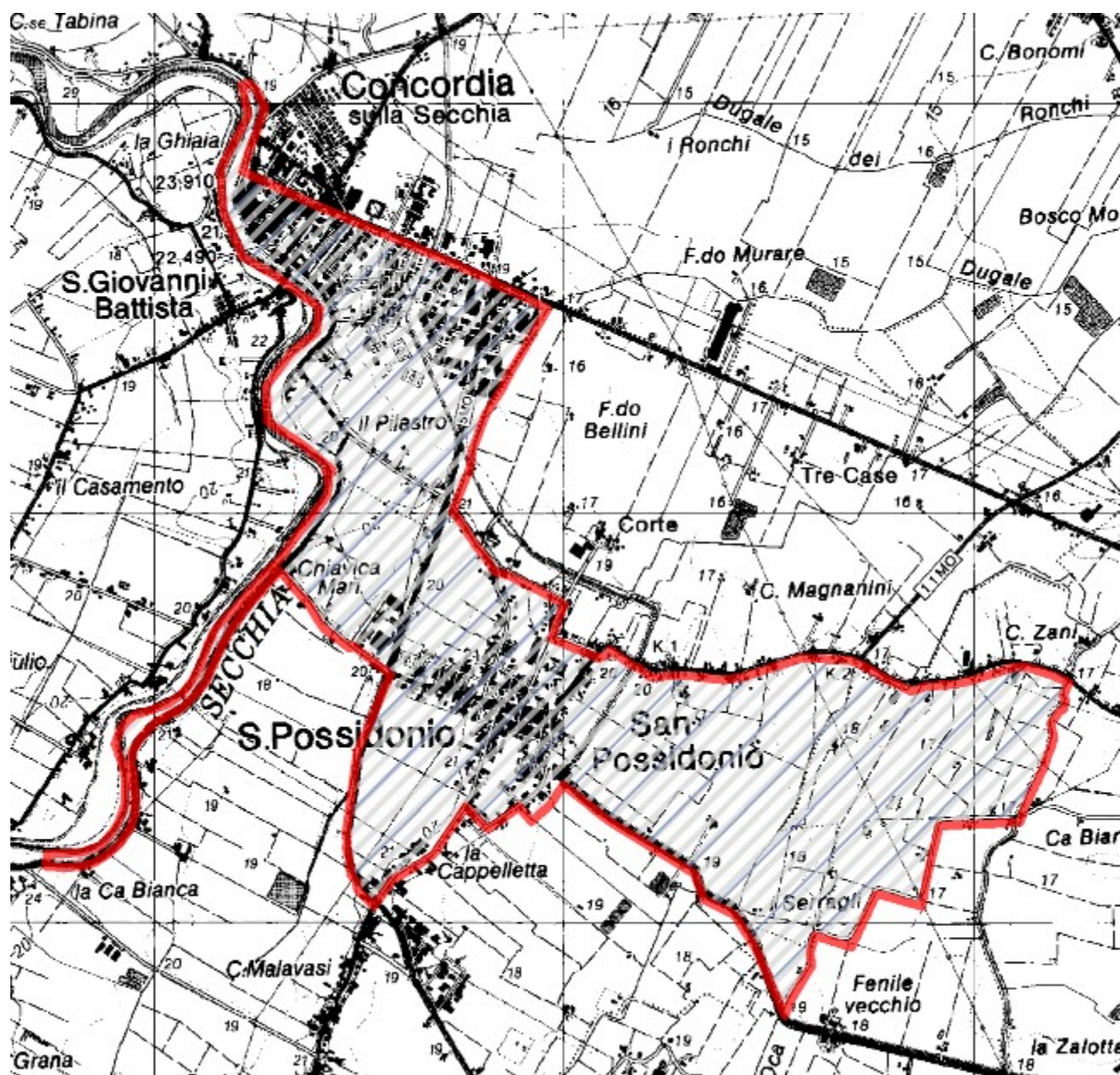
Sono previsti:

- censimenti primaverili ed autunnali della lepre (con faro o termocamera su percorsi prestabiliti);
- censimenti primaverili del fagiano (al canto), con verifica estiva delle nidiate;
- monitoraggio della presenza di volpi e corvidi ed eventuale attuazione di azioni di controllo;
- eliminazione delle fonti alimentari di origine antropica eventualmente presenti nel territorio;
- monitoraggio della presenza degli ungulati (capriolo e cinghiale) ed eventuale attuazione di azioni di controllo.

Piano delle catture

Valutati i censimenti annuali, qualora le condizioni di densità lo consentano, potrà essere redatto un piano di cattura con l'obiettivo di mantenere una popolazione stabile di lepri e fagiani con densità minime di rispettivamente 15 e 25 capi/Kmq.

Cartografia ZRC denominata "SAN POSSIDONIO"



ZRC denominata “SAN PROSPERO”

Motivazione dell'istituzione

Nel rispetto di quanto previsto dalla L. n. 157/1992, dalla L.R. n. 8/1994 ed in applicazione ai contenuti del Piano Faunistico Venatorio Regionale 2018 - 2023, si ritiene opportuno istituire l'area protetta in quanto si presenta come il naturale seguito delle ex ZRC “S. Prospero”.

L'area è adatta alla sosta ed alla riproduzione delle principali specie stanziali, il perimetro risulta adeguato a determinare, mediante l'irradiazione naturale, il ripopolamento dei territori contigui ed infine presenta una morfologia che consente la cattura delle specie stanziali per la successiva immissione negli A.T.C. o il reinserimento in altre zone di protezione.

PIANO TECNICO PLURIENNALE DI GESTIONE

Caratteristiche generali della zona

L'area in oggetto è in territorio provinciale di Modena, è ubicata all'interno del comprensorio omogeneo 1, ricade nell'A.T.C. MO1 ed interessa, amministrativamente, il Comune di S. Prospero.

Occupava una superficie geografica di Ha 780.60 e SASP di Ha 714.30 ed è caratterizzata da seminativi frutteti e vigneti.

La ZRC presenta vocazionalità medio alta per fagiano e lepre.

Presenza di Aree di Rete Natura 2000

Nell'area in oggetto non vi sono Aree di rete Natura 2000.

Finalità/Obiettivi

Oltre alle finalità ed agli obiettivi istituzionali previsti dalla L. n. 157/1992, dalla L.R. n. 8/1994, le caratteristiche ambientali e faunistiche della zona in oggetto determinano i seguenti obiettivi gestionali:

- affermazione incremento della lepre; tale obiettivo si riterrà raggiunto con densità minime di 15 capi/kmq;
- affermazione ed incremento del fagiano; tale obiettivo si riterrà raggiunto con densità minime di 25 capi/kmq;

Piano dei miglioramenti ambientali

Considerando sia le caratteristiche ambientali della zona (ampia disponibilità di aree a vegetazione naturale e buona diversità ambientale), sia le esigenze ecologiche delle specie indicate quali prioritarie, gli interventi che verranno privilegiati possono essere individuati come segue:

Colture "a perdere"

Il mantenimento della presenza di colture agrarie destinate all'utilizzo esclusivo da parte dei selvatici sia a fini alimentari che di riparo, risulta un intervento fondamentale quando si voglia aumentare la capacità portante di un determinato ambiente.

Viste le caratteristiche agrarie della pianura modenese e la sempre più alta meccanizzazione dedicata soprattutto ai terreni seminativi sarebbe opportuno preferire, quando possibile, la realizzazione di campi a perdere in aree ad agricoltura estensiva specialmente se caratterizzata da monoculture.

Si ritiene sia una buona pratica dedicare parte del capo a perdere per la copertura ed il riparo della fauna prediligendo perciò essenze che abbiano una duplice attitudine, alimentare e protettiva (mais, girasole, cavolo, sorgo ecc.)

Al fine di creare una diversificazione floristica in grado di assolvere al fabbisogno alimentare di specie diverse ed individui di età differenti, si ritiene un suggerimento valido anche quello dell'utilizzo tra le varie essenze fiori da prato e leguminose da foraggio.

A titolo puramente indicativo di seguito i quantitativi di seme ad ettaro di alcune essenze:

Kg di semente ad ettaro relativo alla semina in purezza

Mais 15, Sorgo 10, Soia 25, Miglio 5, Panico 8, Medica 20, Radicchio 1, Girasole 10, Frumento 200, Colza 3-4.5, Ravizzone 3-4.5

Miscuglio per 1 ettaro in Kg

Mais 3, Sorgo 2, Soia 5, Miglio 1, Panico 1.6, Medica 4, Radicchio 0.2, Girasole 2, Colza 1, Ravizzone 1

Fossi e canali

La manutenzione dei fossi è di fondamentale importanza per la gestione agronomica delle colture, non deve però avvenire con l'uso di erbicidi come purtroppo avviene sempre più spesso.

Deve essere mantenuta la formazione ripariale presente sull'argine, che ha le note funzioni di rifugio e nidificazione per numerosi selvatici. L'eliminazione della vegetazione e dei materiali occludenti fossi e canali, deve essere compiuta in periodi e con metodi tali da non causare danno alla fauna selvatica.

Ripristino o impianto di siepi

Al fine di creare un riparo sicuro per le specie di interesse faunistico si ritiene di importanza fondamentale la presenza di siepi soprattutto in un territorio caratterizzato da seminativi senza la presenza di cospicue alberature naturali.

Le essenze da utilizzare dovranno essere ascritte a quelle tipiche del nostro ambiente inserendo anche specie produttive a fini alimentari come prugnolo, melo e pero selvatico, sorbo ecc. ovviamente nel rispetto dei vincoli fitosanitari presenti, e piante ad alto fusto quando possibile (querce, pioppi ecc.).

Sarebbe ottimale la realizzazione di siepi in buon numero anche se di piccole dimensioni e sparse a macchia di leopardo (circa 2 metri di ampiezza per 100 metri di lunghezza) e realizzate non in modo lineare ma meglio se con andamento sigmoidale, ovviamente vista l'onerosità dell'intervento sarà positivo tutto ciò che verrà fatto.

Piano di gestione faunistica

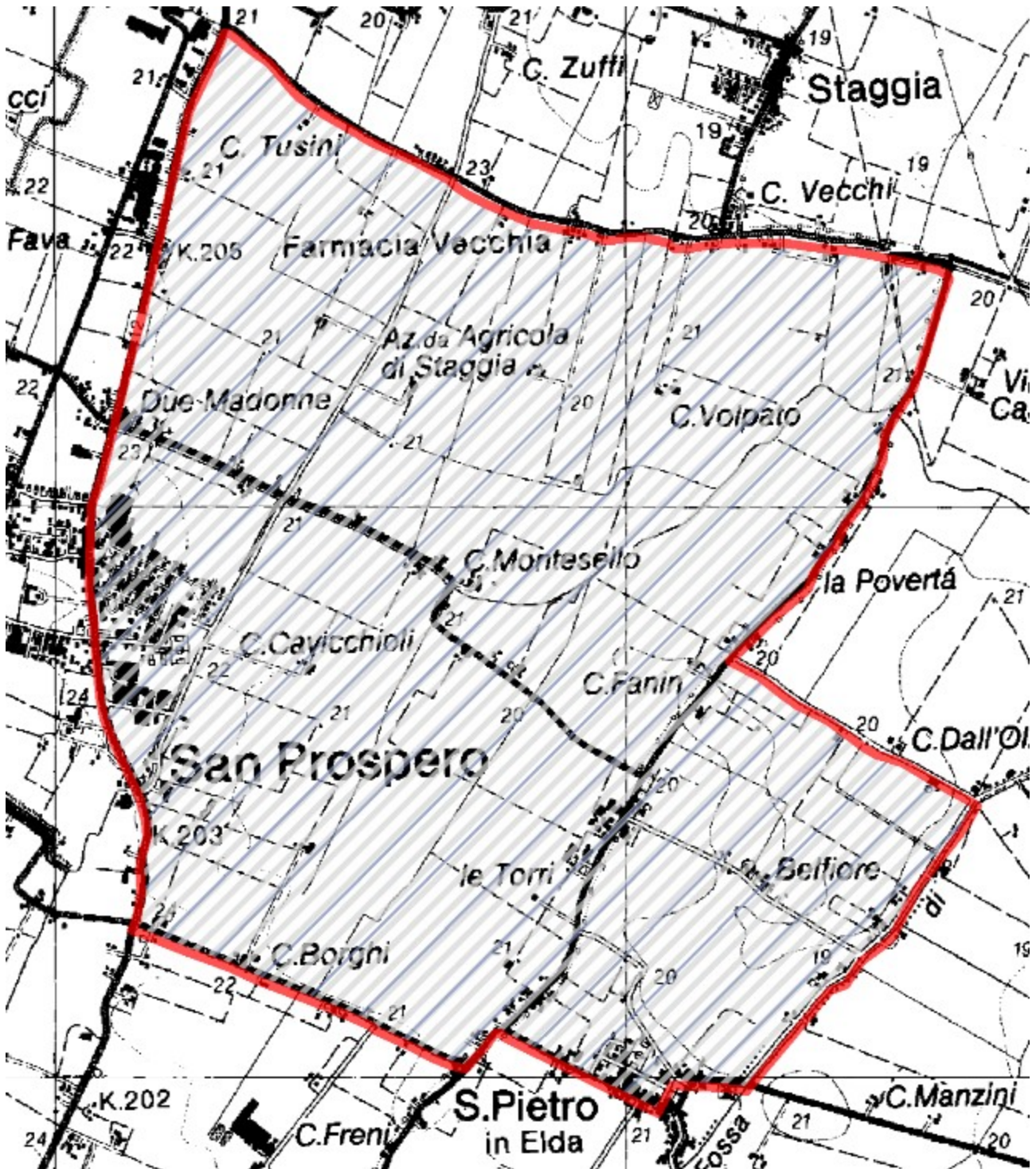
Sono previsti:

- censimenti primaverili ed autunnali della lepre (con faro o termocamera su percorsi prestabiliti);
- censimenti primaverili del fagiano (al canto), con verifica estiva delle nidiate;
- monitoraggio della presenza di volpi e corvidi ed eventuale attuazione di azioni di controllo;
- eliminazione delle fonti alimentari di origine antropica eventualmente presenti nel territorio;
- monitoraggio della presenza degli ungulati (capriolo e cinghiale) ed eventuale attuazione di azioni di controllo.

Piano delle catture

Valutati i censimenti annuali, qualora le condizioni di densità lo consentano, potrà essere redatto un piano di cattura con l'obiettivo di mantenere una popolazione stabile di lepri e fagiani con densità minime di rispettivamente 15 e 25 capi/Kmq.

Cartografia ZRC denominata "SAN PROSPERO"



ZRC denominata “SERRAGLIO”

Motivazione dell'istituzione

Nel rispetto di quanto previsto dalla L. n. 157/1992, dalla L.R. n. 8/1994 ed in applicazione ai contenuti del Piano Faunistico Venatorio Regionale 2018 - 2023, si ritiene opportuno istituire l'area protetta in quanto si presenta come il naturale seguito delle ex ZRC “Serraglio”.

L'area è adatta alla sosta ed alla riproduzione delle principali specie stanziali, il perimetro risulta adeguato a determinare, mediante l'irradiazione naturale, il ripopolamento dei territori contigui ed infine presenta una morfologia che consente la cattura delle specie stanziali per la successiva immissione negli A.T.C. o il reinserimento in altre zone di protezione.

PIANO TECNICO PLURIENNALE DI GESTIONE

Caratteristiche generali della zona

L'area in oggetto è in territorio provinciale di Modena, è ubicata all'interno del comprensorio omogeneo 1, ricade nell'A.T.C. MO1 ed interessa, amministrativamente, il Comune di Finale Emilia.

Occupava una superficie geografica di Ha 394.47 e SASP di Ha 243.35 ed è caratterizzata da seminativi frutteti e vigneti.

La ZRC presenta vocazionalità media per fagiano e bassa per lepre.

Presenza di Aree di Rete Natura 2000

Nell'area in oggetto non vi sono Aree di rete Natura 2000.

Finalità/Obiettivi

Oltre alle finalità ed agli obiettivi istituzionali previsti dalla L. n. 157/1992, dalla L.R. n. 8/1994, le caratteristiche ambientali e faunistiche della zona in oggetto determinano i seguenti obiettivi gestionali:

- affermazione incremento della lepre; tale obiettivo si riterrà raggiunto con densità minime di 15 capi/kmq;
- affermazione ed incremento del fagiano; tale obiettivo si riterrà raggiunto con densità minime di 25 capi/kmq;

Piano dei miglioramenti ambientali

Considerando sia le caratteristiche ambientali della zona (ampia disponibilità di aree a vegetazione naturale e buona diversità ambientale), sia le esigenze ecologiche delle specie indicate quali prioritarie, gli interventi che verranno privilegiati possono essere individuati come segue:

Colture "a perdere"

Il mantenimento della presenza di colture agrarie destinate all'utilizzo esclusivo da parte dei selvatici sia a fini alimentari che di riparo, risulta un intervento fondamentale quando si voglia aumentare la capacità portante di un determinato ambiente.

Viste le caratteristiche agrarie della pianura modenese e la sempre più alta meccanizzazione dedicata soprattutto ai terreni seminativi sarebbe opportuno preferire, quando possibile, la realizzazione di campi a perdere in aree ad agricoltura estensiva specialmente se caratterizzata da monoculture.

Si ritiene sia una buona pratica dedicare parte del capo a perdere per la copertura ed il riparo della fauna prediligendo perciò essenze che abbiano una duplice attitudine, alimentare e protettiva (mais, girasole, cavolo, sorgo ecc.)

Al fine di creare una diversificazione floristica in grado di assolvere al fabbisogno alimentare di specie diverse ed individui di età differenti, si ritiene un suggerimento valido anche quello dell'utilizzo tra le varie essenze fiori da prato e leguminose da foraggio.

A titolo puramente indicativo di seguito i quantitativi di seme ad ettaro di alcune essenze:

Kg di semente ad ettaro relativo alla semina in purezza

Mais 15, Sorgo 10, Soia 25, Miglio 5, Panico 8, Medica 20, Radicchio 1, Girasole 10, Frumento 200, Colza 3-4.5, Ravizzone 3-4.5

Miscuglio per 1 ettaro in Kg

Mais 3, Sorgo 2, Soia 5, Miglio 1, Panico 1.6, Medica 4, Radicchio 0.2, Girasole 2, Colza 1, Ravizzone 1

Fossi e canali

La manutenzione dei fossi è di fondamentale importanza per la gestione agronomica delle colture, non deve però avvenire con l'uso di erbicidi come purtroppo avviene sempre più spesso.

Deve essere mantenuta la formazione ripariale presente sull'argine, che ha le note funzioni di rifugio e nidificazione per numerosi selvatici. L'eliminazione della vegetazione e dei materiali occludenti fossi e canali, deve essere compiuta in periodi e con metodi tali da non causare danno alla fauna selvatica.

Ripristino o impianto di siepi

Al fine di creare un riparo sicuro per le specie di interesse faunistico si ritiene di importanza fondamentale la presenza di siepi soprattutto in un territorio caratterizzato da seminativi senza la presenza di cospicue alberature naturali.

Le essenze da utilizzare dovranno essere ascritte a quelle tipiche del nostro ambiente inserendo anche specie produttive a fini alimentari come prugnolo, melo e pero selvatico, sorbo ecc. ovviamente nel rispetto dei vincoli fitosanitari presenti, e piante ad alto fusto quando possibile (querce, pioppi ecc.).

Sarebbe ottimale la realizzazione di siepi in buon numero anche se di piccole dimensioni e sparse a macchia di leopardo (circa 2 metri di ampiezza per 100 metri di lunghezza) e realizzate non in modo lineare ma meglio se con andamento sigmoidale, ovviamente vista l'onerosità dell'intervento sarà positivo tutto ciò che verrà fatto.

Piano di gestione faunistica

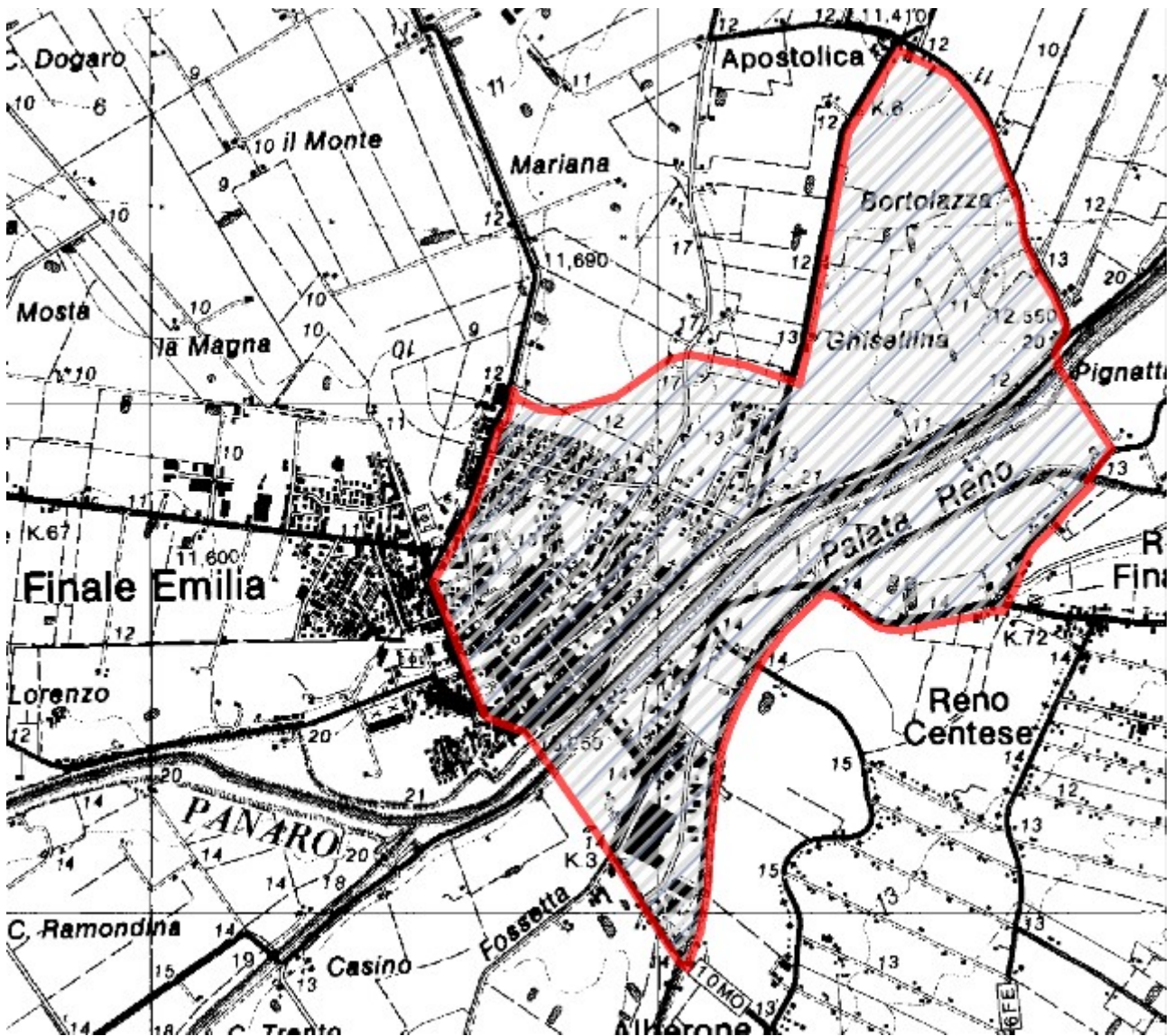
Sono previsti:

- censimenti primaverili ed autunnali della lepre (con faro o termocamera su percorsi prestabiliti);
- censimenti primaverili del fagiano (al canto), con verifica estiva delle nidiate;
- monitoraggio della presenza di volpi e corvidi ed eventuale attuazione di azioni di controllo;
- eliminazione delle fonti alimentari di origine antropica eventualmente presenti nel territorio;
- monitoraggio della presenza degli ungulati (capriolo e cinghiale) ed eventuale attuazione di azioni di controllo.

Piano delle catture

Valutati i censimenti annuali, qualora le condizioni di densità lo necessitino, potrà essere redatto un piano di cattura con l'obiettivo di mantenere una popolazione stabile di lepri e fagiani con densità minime di rispettivamente 15 e 25 capi/Kmq.

Cartografia ZRC denominata "SERRAGLIO"



ZRC denominata “VAL DI SOLE”

Motivazione dell'istituzione

Nel rispetto di quanto previsto dalla L. n. 157/1992, dalla L.R. n. 8/1994 ed in applicazione ai contenuti del Piano Faunistico Venatorio Regionale 2018 - 2023, si ritiene opportuno istituire l'area protetta in quanto si presenta come il naturale seguito di parte della ex aree di rispetto “Fossa”.

L'area è adatta alla sosta ed alla riproduzione delle principali specie stanziali, il perimetro risulta adeguato a determinare, mediante l'irradiazione naturale, il ripopolamento dei territori contigui ed infine presenta una morfologia che consente la cattura delle specie stanziali per la successiva immissione negli A.T.C. o il reinserimento in altre zone di protezione. L'area della ZRC funge anche da buffer di protezione per la Oasi omonima (Oasi “Val di Sole”) ricompresa al suo interno.

PIANO TECNICO PLURIENNALE DI GESTIONE

Caratteristiche generali della zona

L'area in oggetto è in territorio provinciale di Modena, è ubicata all'interno del comprensorio omogeneo 1, ricade nell'A.T.C. MO1 ed interessa, amministrativamente, il Comune di Concordia.

Occupava una superficie geografica di Ha 184.59 e SASP di Ha 184.59 ed è caratterizzata da seminativi frutteti e vigneti. La ZRC presenta vocazionalità media per fagiano e alta per lepre.

Presenza di Aree di Rete Natura 2000

Nell'area in oggetto non vi sono Aree di rete Natura 2000.

Finalità/Obiettivi

Oltre alle finalità ed agli obiettivi istituzionali previsti dalla L. n. 157/1992, dalla L.R. n. 8/1994, le caratteristiche ambientali e faunistiche della zona in oggetto determinano i seguenti obiettivi gestionali:

- affermazione incremento della lepre; tale obiettivo si riterrà raggiunto con densità minime di 15 capi/kmq;
- affermazione ed incremento del fagiano; tale obiettivo si riterrà raggiunto con densità minime di 25 capi/kmq;

Piano dei miglioramenti ambientali

Considerando sia le caratteristiche ambientali della zona (ampia disponibilità di aree a vegetazione naturale e buona diversità ambientale), sia le esigenze ecologiche delle specie indicate quali prioritarie, gli interventi che verranno privilegiati possono essere individuati come segue:

Colture "a perdere"

Il mantenimento della presenza di colture agrarie destinate all'utilizzo esclusivo da parte dei selvatici sia a fini alimentari che di riparo, risulta un intervento fondamentale quando si voglia aumentare la capacità portante di un determinato ambiente.

Viste le caratteristiche agrarie della pianura modenese e la sempre più alta meccanizzazione dedicata soprattutto ai terreni seminativi sarebbe opportuno preferire, quando possibile, la realizzazione di campi a perdere in aree ad agricoltura estensiva specialmente se caratterizzata da monoculture.

Si ritiene sia una buona pratica dedicare parte del capo a perdere per la copertura ed il riparo della fauna prediligendo perciò essenze che abbiano una duplice attitudine, alimentare e protettiva (mais, girasole, cavolo, sorgo ecc.)

Al fine di creare una diversificazione floristica in grado di assolvere al fabbisogno alimentare di specie diverse ed individui di età differenti, si ritiene un suggerimento valido anche quello dell'utilizzo tra le varie essenze fiori da prato e leguminose da foraggio.

A titolo puramente indicativo di seguito i quantitativi di seme ad ettaro di alcune essenze:

Kg di semente ad ettaro relativo alla semina in purezza

Mais 15, Sorgo 10, Soia 25, Miglio 5, Panico 8, Medica 20, Radicchio 1, Girasole 10, Frumento 200, Colza 3-4.5, Ravizzone 3-4.5

Miscuglio per 1 ettaro in Kg

Mais 3, Sorgo 2, Soia 5, Miglio 1, Panico 1.6, Medica 4, Radicchio 0.2, Girasole 2, Colza 1, Ravizzone 1

Fossi e canali

La manutenzione dei fossi è di fondamentale importanza per la gestione agronomica delle colture, non deve però avvenire con l'uso di erbicidi come purtroppo avviene sempre più spesso.

Deve essere mantenuta la formazione ripariale presente sull'argine, che ha le note funzioni di rifugio e nidificazione per numerosi selvatici. L'eliminazione della vegetazione e dei materiali occludenti fossi e canali, deve essere compiuta in periodi e con metodi tali da non causare danno alla fauna selvatica.

Ripristino o impianto di siepi

Al fine di creare un riparo sicuro per le specie di interesse faunistico si ritiene di importanza fondamentale la presenza di siepi soprattutto in un territorio caratterizzato da seminativi senza la presenza di cospicue alberature naturali.

Le essenze da utilizzare dovranno essere ascritte a quelle tipiche del nostro ambiente inserendo anche specie produttive a fini alimentari come prugnolo, melo e pero selvatico, sorbo ecc. ovviamente nel rispetto dei vincoli fitosanitari presenti, e piante ad alto fusto quando possibile (querce, pioppi ecc.).

Sarebbe ottimale la realizzazione di siepi in buon numero anche se di piccole dimensioni e sparse a macchia di leopardo (circa 2 metri di ampiezza per 100 metri di lunghezza) e realizzate non in modo lineare ma meglio se con andamento sigmoidale, ovviamente vista l'onerosità dell'intervento sarà positivo tutto ciò che verrà fatto.

Piano di gestione faunistica

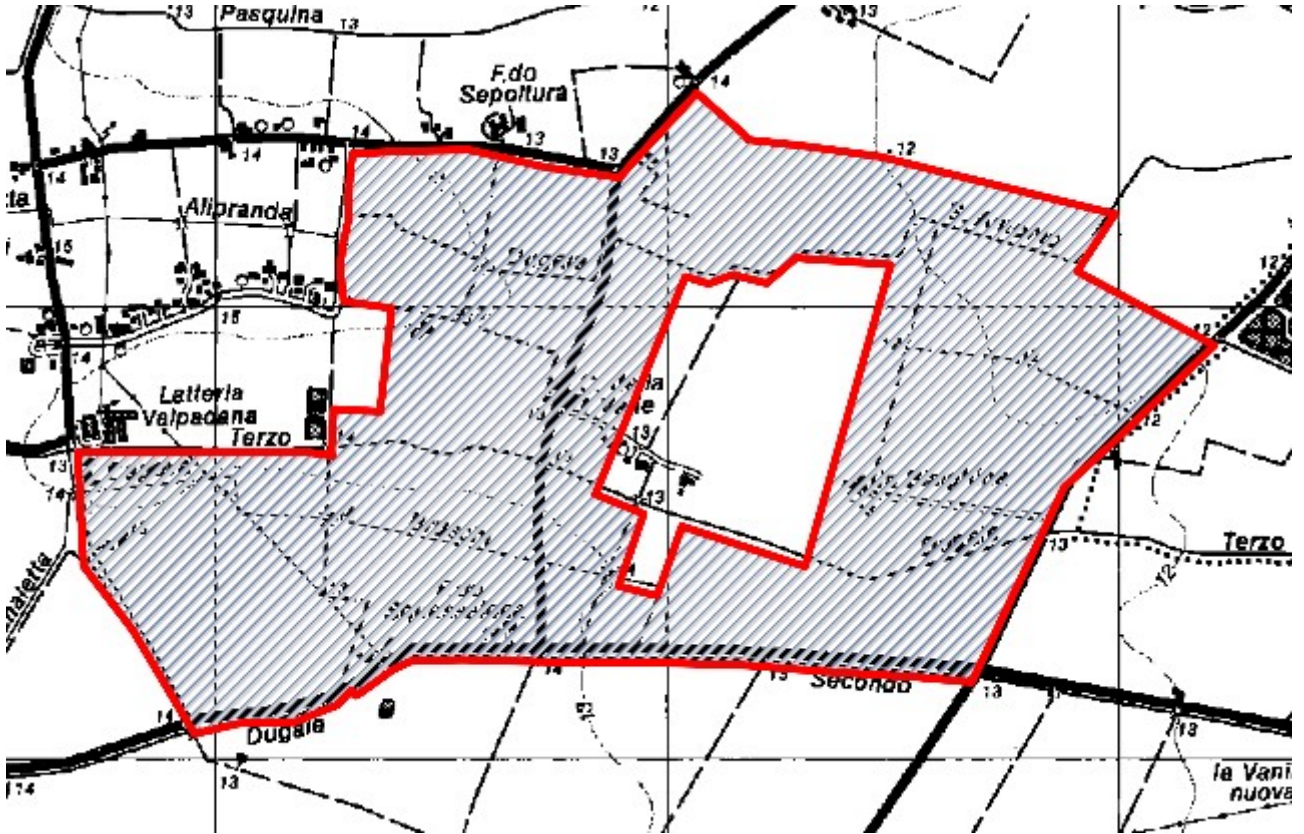
Sono previsti:

- censimenti primaverili ed autunnali della lepre (con faro o termocamera su percorsi prestabiliti);
- censimenti primaverili del fagiano (al canto), con verifica estiva delle nidiate;
- monitoraggio della presenza di volpi e corvidi ed eventuale attuazione di azioni di controllo;
- eliminazione delle fonti alimentari di origine antropica eventualmente presenti nel territorio;
- monitoraggio della presenza degli ungulati (capriolo e cinghiale) ed eventuale attuazione di azioni di controllo.

Piano delle catture

Valutati i censimenti annuali, qualora le condizioni di densità lo necessitino, potrà essere redatto un piano di cattura con l'obiettivo di mantenere una popolazione stabile di lepri e fagiani con densità minime di rispettivamente 15 e 25 capi/Kmq.

Cartografia ZRC denominata "VAL DI SOLE"



ZRC denominata “VALLONE”

Motivazione dell'istituzione

Nel rispetto di quanto previsto dalla L. n. 157/1992, dalla L.R. n. 8/1994 ed in applicazione ai contenuti del Piano Faunistico Venatorio Regionale 2018 - 2023, si ritiene opportuno istituire l'area protetta in quanto si presenta come il naturale seguito della ex ZRC “Vallone”.

L'area è adatta alla sosta ed alla riproduzione delle principali specie stanziali, il perimetro risulta adeguato a determinare, mediante l'irradiazione naturale, il ripopolamento dei territori contigui ed infine presenta una morfologia che consente la cattura delle specie stanziali per la successiva immissione negli A.T.C. o il reinserimento in altre zone di protezione. La ZRC comprende al suo interno un'Oasi, la Garzaia Borsari, con finalità di tutela dell'avifauna ivi nidificante (Ardeidi spp.).

PIANO TECNICO PLURIENNALE DI GESTIONE

Caratteristiche generali della zona

L'area in oggetto è in territorio provinciale di Modena, è ubicata all'interno del comprensorio omogeneo 1, ricade nell'A.T.C. MO1 ed interessa, amministrativamente, i Comuni di Carpi e Novi.

Occupava una superficie geografica di Ha 501.89 e SASP di Ha 474.27 ed è caratterizzata da seminativi frutteti e vigneti. La ZRC presenta vocazionalità alta per fagiano e lepre.

Presenza di Aree di Rete Natura 2000

Nell'area in oggetto è presente un Sito di rete Natura 2000.

Finalità/Obiettivi

Oltre alle finalità ed agli obiettivi istituzionali previsti dalla L. n. 157/1992, dalla L.R. n. 8/1994, le caratteristiche ambientali e faunistiche della zona in oggetto determinano i seguenti obiettivi gestionali:

- incremento della lepre; tale obiettivo si riterrà raggiunto con densità minime superiori a 15 capi/kmq;
- affermazione ed incremento del fagiano; tale obiettivo si riterrà raggiunto con densità minime di 25 capi/kmq;

Piano dei miglioramenti ambientali

Considerando sia le caratteristiche ambientali della zona (ampia disponibilità di aree a vegetazione naturale e buona diversità ambientale), sia le esigenze ecologiche delle specie indicate quali prioritarie, gli interventi che verranno privilegiati possono essere individuati come segue:

Colture "a perdere"

Il mantenimento della presenza di colture agrarie destinate all'utilizzo esclusivo da parte dei selvatici sia a fini alimentari che di riparo, risulta un intervento fondamentale quando si voglia aumentare la capacità portante di un determinato ambiente.

Viste le caratteristiche agrarie della pianura modenese e la sempre più alta meccanizzazione dedicata soprattutto ai terreni seminativi sarebbe opportuno preferire, quando possibile, la realizzazione di campi a perdere in aree ad agricoltura estensiva specialmente se caratterizzata da monoculture.

Si ritiene sia una buona pratica dedicare parte del capo a perdere per la copertura ed il riparo della fauna prediligendo perciò essenze che abbiano una duplice attitudine, alimentare e protettiva (mais, girasole, cavolo, sorgo ecc.)

Al fine di creare una diversificazione floristica in grado di assolvere al fabbisogno alimentare di specie diverse ed individui di età differenti, si ritiene un suggerimento valido anche quello dell'utilizzo tra le varie essenze fiori da prato e leguminose da foraggio.

A titolo puramente indicativo di seguito i quantitativi di seme ad ettaro di alcune essenze:

Kg di semente ad ettaro relativo alla semina in purezza

Mais 15, Sorgo 10, Soia 25, Miglio 5, Panico 8, Medica 20, Radicchio 1, Girasole 10, Frumento 200, Colza 3-4.5, Ravizzone 3-4.5

Miscuglio per 1 ettaro in Kg

Mais 3, Sorgo 2, Soia 5, Miglio 1, Panico 1.6, Medica 4, Radicchio 0.2, Girasole 2, Colza 1, Ravizzone 1

Fossi e canali

La manutenzione dei fossi è di fondamentale importanza per la gestione agronomica delle colture, non deve però avvenire con l'uso di erbicidi come purtroppo avviene sempre più spesso.

Deve essere mantenuta la formazione ripariale presente sull'argine, che ha le note funzioni di rifugio e nidificazione per numerosi selvatici. L'eliminazione della vegetazione e dei materiali occludenti fossi e canali, deve essere compiuta in periodi e con metodi tali da non causare danno alla fauna selvatica.

Ripristino o impianto di siepi

Al fine di creare un riparo sicuro per le specie di interesse faunistico si ritiene di importanza fondamentale la presenza di siepi soprattutto in un territorio caratterizzato da seminativi senza la presenza di cospicue alberature naturali.

Le essenze da utilizzare dovranno essere ascritte a quelle tipiche del nostro ambiente inserendo anche specie produttive a fini alimentari come prugnolo, melo e pero selvatico, sorbo ecc. ovviamente nel rispetto dei vincoli fitosanitari presenti, e piante ad alto fusto quando possibile (querce, pioppi ecc.).

Sarebbe ottimale la realizzazione di siepi in buon numero anche se di piccole dimensioni e sparse a macchia di leopardo (circa 2 metri di ampiezza per 100 metri di lunghezza) e realizzate non in modo lineare ma meglio se con andamento sigmoidale, ovviamente vista l'onerosità dell'intervento sarà positivo tutto ciò che verrà fatto.

Piano di gestione faunistica

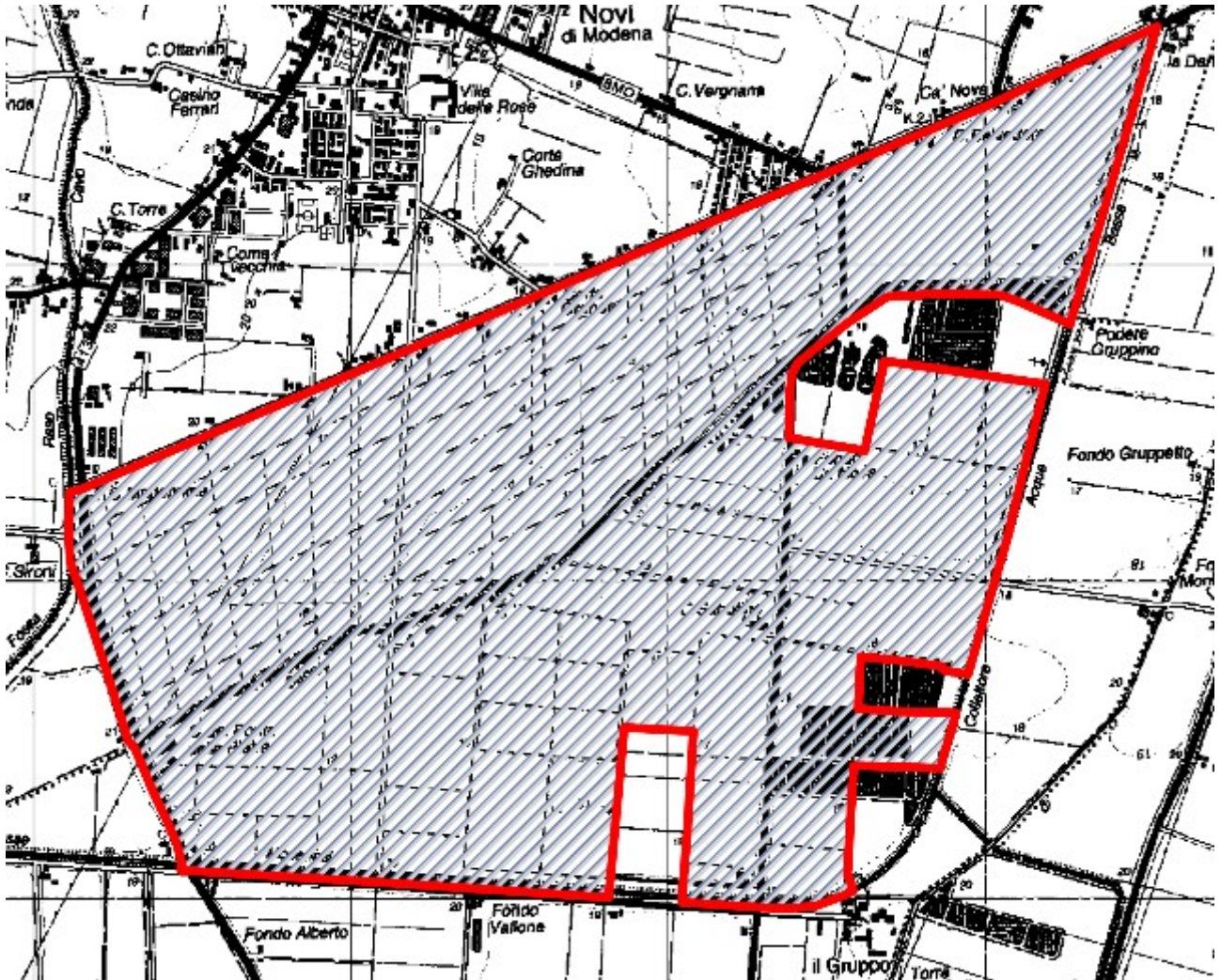
Sono previsti:

- censimenti primaverili ed autunnali della lepre (con faro o termocamera su percorsi prestabiliti);
- censimenti primaverili del fagiano (al canto), con verifica estiva delle nidiate;
- monitoraggio della presenza di volpi e corvidi ed eventuale attuazione di azioni di controllo;
- eliminazione delle fonti alimentari di origine antropica eventualmente presenti nel territorio;
- monitoraggio della presenza degli ungulati (capriolo e cinghiale) ed eventuale attuazione di azioni di controllo.

Piano delle catture

Valutati i censimenti annuali, qualora le condizioni di densità lo consentano, potrà essere redatto un piano di cattura con l'obiettivo di mantenere una popolazione stabile di lepri e fagiani con densità minime di rispettivamente 15 e 25 capi/Kmq.

Cartografia ZRC denominata "VALLONE"



ZRC denominata “ABISSINIA”

Motivazione dell'istituzione

Nel rispetto di quanto previsto dalla L. n. 157/1992, dalla L.R. n. 8/1994 ed in applicazione ai contenuti del Piano Faunistico Venatorio Regionale 2018 - 2023, si ritiene opportuno istituire l'area protetta in quanto si presenta come il naturale seguito dell'ex ZRC “Abissinia”.

L'area è adatta alla sosta ed alla riproduzione delle principali specie stanziali, il perimetro risulta adeguato a determinare, mediante l'irradiazione naturale, il ripopolamento dei territori contigui ed infine presenta una morfologia che consente la cattura delle specie stanziali per la successiva immissione negli A.T.C. o il reinserimento in altre zone di protezione.

PIANO TECNICO PLURIENNALE DI GESTIONE

Caratteristiche generali della zona

L'area in oggetto è in territorio provinciale di Modena, è ubicata all'interno del comprensorio omogeneo 2, ricade nell'A.T.C. MO2 ed interessa, amministrativamente, parte dei Comuni di Savignano sul Panaro e Guiglia.

Occupava una superficie geografica di Ha 194.87 e SASP di Ha 192.01 ed è caratterizzata da seminativi e boschi di latifoglie.

La ZRC presenta vocazionalità alta per la pernice rossa, medio bassa per lepre e medio alta per fagiano.

Presenza di Aree di Rete Natura 2000

Nell'area in oggetto non vi sono Aree di rete Natura 2000.

Finalità/Obiettivi

Oltre alle finalità ed agli obiettivi istituzionali previsti dalla L. n. 157/1992, dalla L.R. n. 8/1994, le caratteristiche ambientali e faunistiche della zona in oggetto determinano i seguenti obiettivi gestionali:

- incremento della lepre; tale obiettivo si riterrà raggiunto con densità minime di 15 capi/kmq;
- incremento del fagiano; tale obiettivo si riterrà raggiunto con densità minime di 25 capi/kmq;

Piano dei miglioramenti ambientali

Considerando sia le caratteristiche ambientali della zona (ampia disponibilità di aree a vegetazione naturale e buona diversità ambientale), sia le esigenze ecologiche delle specie indicate quali prioritarie, gli interventi che verranno privilegiati possono essere individuati come segue:

Impianto di colture "a perdere"

Il mantenimento di colture agrarie destinate all'utilizzo esclusivo da parte dei selvatici sia a fini alimentari che di riparo, risulta un intervento fondamentale quando si voglia aumentare la capacità portante di un determinato ambiente.

Viste le caratteristiche agrarie del territorio modenese della zona collinare e montana sarebbe opportuno la realizzazione di campi a perdere utilizzando prevalentemente essenze che poco abbisognano di acqua in quanto sono molto scarse se non nulle le fonti di approvvigionamento idrico ad uso irriguo.

Inoltre, si ritiene sia una buona pratica dedicare parte del campo a perdere per la copertura ed il riparo della fauna, soprattutto quando viene immessa, favorendo essenze che abbiano una duplice attitudine, alimentare e protettiva (mais, girasole, cavolo, sorgo ecc.)

Al fine di creare una diversificazione floristica in grado di assolvere al fabbisogno alimentare di specie diverse ed individui di età differenti, si ritiene un suggerimento valido anche quello dell'utilizzo tra le varie essenze fiori da prato e leguminose da foraggio.

A titolo puramente indicativo di seguito i quantitativi di seme ad ettaro di alcune essenze:

Kg di semente ad ettaro relativo alla semina in purezza

Mais 15, Sorgo 10, Soia 25, Miglio 5, Panico 8, Medica 20, Radicchio 1, Girasole 10, Frumento 200, Colza 3-4.5, Ravizzone 3-4.5

Miscuglio per 1 ettaro in Kg

Mais 3, Sorgo 2, Soia 5, Miglio 1, Panico 1.6, Medica 4, Radicchio 0.2, Girasole 2, Colza 1, Ravizzone 1

Pozze per abbeverata

Come già sopra esposto la scarsità di acqua estiva per l'area pedemontana collinare, diventa un fattore limitante per il sostentamento faunistico. Per tale motivo il recupero delle vecchie pozze per l'abbeverata usate per bovini ed ovicaprini o la realizzazione di nuove, oramai scomparse visto la stabulazione fissa degli allevamenti e quindi il disuso di fonti d'acqua superficiali, diventa di vitale importanza per il mantenimento e sviluppo faunistico.

Sarebbe opportuno avere pozze di non grandi dimensioni (max. 10 mq) ma in buon numero e sparse uniformemente sull'area, inoltre si sottolinea l'importanza della sagomatura esterna della pozza che non deve essere a scalino ma dolcemente degradante per favorire l'abbeverata anche di piccoli animali.

Ripristino di siepi

Seppur con presenza diffusa di ricoveri naturali nel territorio pedecollinare montano, la manutenzione di siepi ed alberature naturali magari con il reimpianto di essenze fruttifere non solo continuerebbe a dare un riparo sicuro per le specie di interesse faunistico ma diventerebbe una fonte di cibo indispensabile soprattutto per le specie migratrici.

Le essenze da utilizzare dovranno essere ascritte a quelle tipiche del nostro ambiente inserendo anche specie produttive a fini alimentari come prugnolo, melo e pero selvatico, sorbo ecc. ovviamente nel rispetto dei vincoli fitosanitari presenti.

Piano di gestione faunistica

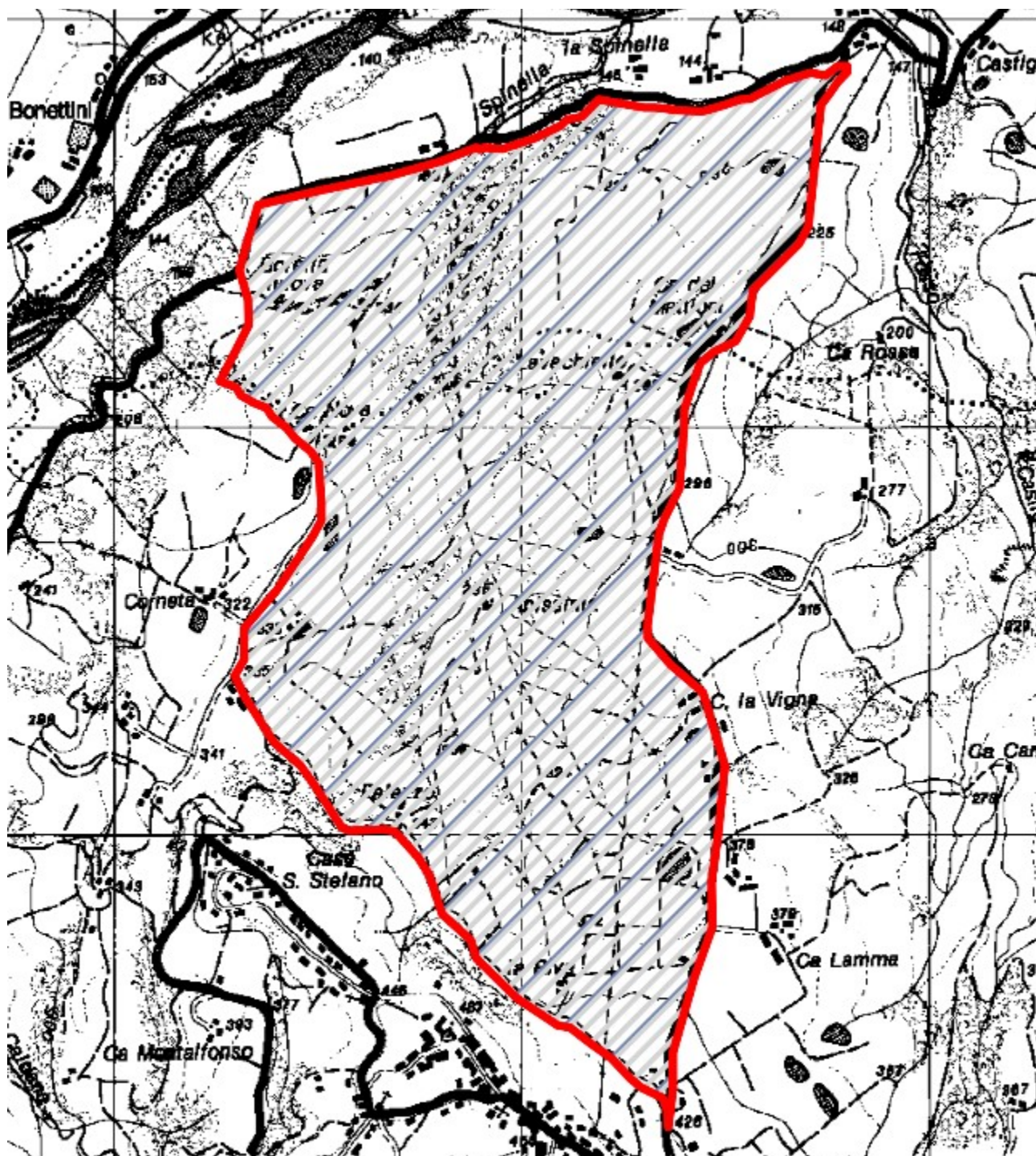
Sono previsti:

- censimenti primaverili ed autunnali della lepre (con faro o termocamera su percorsi prestabiliti qualora possibili);
- censimenti primaverili del fagiano (al canto), con verifica estiva delle nidiate;
- monitoraggio della presenza di volpi e corvidi ed eventuale attuazione di azioni di controllo;
- eliminazione delle fonti alimentari di origine antropica eventualmente presenti nel territorio;
- monitoraggio della presenza degli ungulati (capriolo e cinghiale) ed eventuale attuazione di azioni di controllo.

Piano delle catture

Valutati i censimenti annuali, qualora le condizioni di densità lo necessitino, sarà redatto un piano di cattura con l'obiettivo di creare una popolazione stabile di lepri e fagiani con densità minime di rispettivamente 15 e 25 capi/Kmq.

Cartografia ZRC denominata "ABISSINIA"



ZRC denominata “ALBARETO”

Motivazione dell'istituzione

Nel rispetto di quanto previsto dalla L. n. 157/1992, dalla L.R. n. 8/1994 ed in applicazione ai contenuti del Piano Faunistico Venatorio Regionale 2018 - 2023, si ritiene opportuno istituire l'area protetta in quanto si presenta come il naturale seguito dell'ex ZRC “Albareto”.

L'area è adatta alla sosta ed alla riproduzione delle principali specie stanziali, il perimetro risulta adeguato a determinare, mediante l'irradiazione naturale, il ripopolamento dei territori contigui ed infine presenta una morfologia che consente la cattura delle specie stanziali per la successiva immissione negli A.T.C. o il reinserimento in altre zone di protezione.

PIANO TECNICO PLURIENNALE DI GESTIONE

Caratteristiche generali della zona

L'area in oggetto è in territorio provinciale di Modena, è ubicata all'interno del comprensorio omogeneo 1, ricade nell'A.T.C. MO2 ed interessa, amministrativamente, il Comune di Modena.

Occupava una superficie geografica di Ha 1002.78 e SASP di Ha 868.87 ed è caratterizzata da seminativi frutteti e vigneti.

La ZRC presenta vocazionalità nulla per pernice rossa, media per lepre e alta per fagiano.

Presenza di Aree di Rete Natura 2000

Nell'area in oggetto non vi sono Aree di rete Natura 2000.

Finalità/Obiettivi

Oltre alle finalità ed agli obiettivi istituzionali previsti dalla L. n. 157/1992, dalla L.R. n. 8/1994, le caratteristiche ambientali e faunistiche della zona in oggetto determinano i seguenti obiettivi gestionali:

- incremento della lepre; tale obiettivo si riterrà raggiunto con densità minime superiori a 15 capi/kmq;
- incremento del fagiano; tale obiettivo si riterrà raggiunto con densità minime superiori a 25 capi/kmq;

Piano dei miglioramenti ambientali

Considerando sia le caratteristiche ambientali della zona (ampia disponibilità di aree a vegetazione naturale e buona diversità ambientale), sia le esigenze ecologiche delle specie indicate quali prioritarie, gli interventi che verranno privilegiati possono essere individuati come segue:

Impianto di colture "a perdere"

Il mantenimento della presenza di colture agrarie destinate all'utilizzo esclusivo da parte dei selvatici sia a fini alimentari che di riparo, risulta un intervento fondamentale quando si voglia aumentare la capacità portante di un determinato ambiente.

Viste le caratteristiche agrarie della pianura modenese e la sempre più alta meccanizzazione dedicata soprattutto ai terreni seminativi sarebbe opportuno preferire, quando possibile, la realizzazione di campi a perdere in aree ad agricoltura estensiva specialmente se caratterizzata da monoculture.

Si ritiene sia una buona pratica dedicare parte del capo a perdere per la copertura ed il riparo della fauna prediligendo perciò essenze che abbiano una duplice attitudine, alimentare e protettiva (mais, girasole, cavolo, sorgo ecc.).

Al fine di creare una diversificazione floristica in grado di assolvere al fabbisogno alimentare di specie diverse ed individui di età differenti, si ritiene un suggerimento valido anche quello dell'utilizzo tra le varie essenze fiori da prato e leguminose da foraggio.

A titolo puramente indicativo di seguito i quantitativi di seme ad ettaro di alcune essenze:

Kg di semente ad ettaro relativo alla semina in purezza

Mais 15, Sorgo 10, Soia 25, Miglio 5, Panico 8, Medica 20, Radicchio 1, Girasole 10, Frumento 200, Colza 3-4.5, Ravizzone 3-4.5

Miscuglio per 1 ettaro in Kg

Mais 3, Sorgo 2, Soia 5, Miglio 1, Panico 1.6, Medica 4, Radicchio 0.2, Girasole 2, Colza 1, Ravizzone 1

Fossi e canali

La manutenzione dei fossi è di fondamentale importanza per la gestione agronomica delle colture, non deve però avvenire con l'uso di erbicidi come purtroppo accade sempre più spesso.

Deve essere mantenuta la formazione ripariale presente sull'argine, che ha le note funzioni di rifugio e nidificazione per numerosi selvatici. L'eliminazione della vegetazione e dei materiali occludenti fossi e canali, deve essere compiuta in periodi e con metodi tali da non causare danno alla fauna selvatica.

Ripristino o impianto di siepi

Al fine di creare un riparo sicuro per le specie di interesse faunistico si ritiene di importanza fondamentale la presenza di siepi soprattutto in un territorio caratterizzato da seminativi senza la presenza alberature naturali per chilometri

Le essenze da utilizzare dovranno essere ascritte a quelle tipiche del nostro ambiente inserendo anche specie produttive a fini alimentari come prugnolo, melo e pero selvatico, sorbo ecc. ovviamente nel rispetto dei vincoli fitosanitari presenti, e piante ad alto fusto quando possibile (querce, pioppi ecc.).

Sarebbe ottimale la realizzazione di siepi in buon numero anche se di piccole dimensioni e sparse a macchia di leopardo (circa 2 metri di ampiezza per 100 metri di lunghezza) e realizzate non in modo lineare ma meglio se con andamento sigmoidale, ovviamente vista l'onerosità dell'intervento sarà positivo tutto ciò che si riuscirà a realizzare.

Piano di gestione faunistica

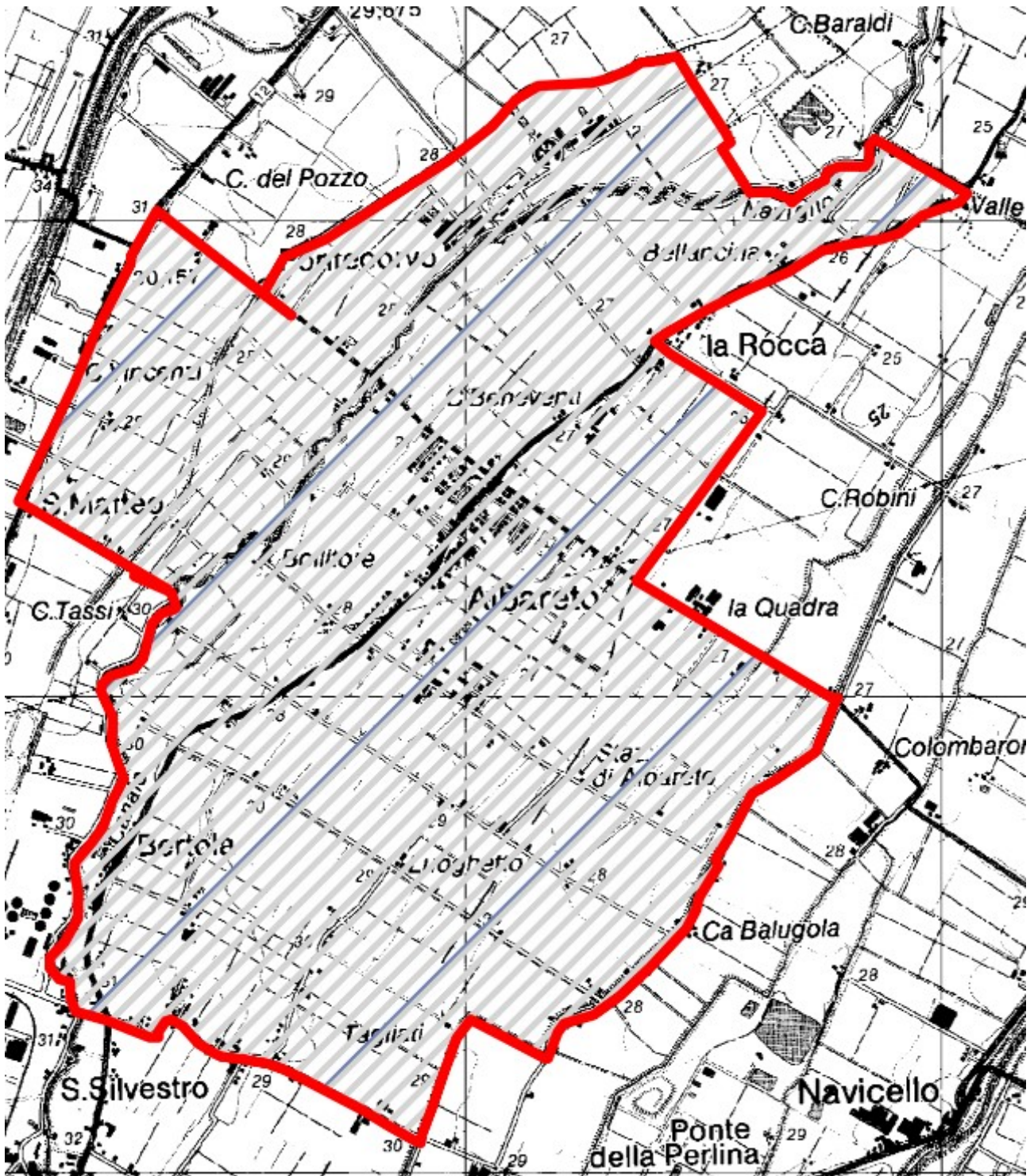
Sono previsti:

- censimenti primaverili ed autunnali della lepore (con faro o termocamera su percorsi prestabiliti);
- censimenti primaverili del fagiano (al canto), con verifica estiva delle nidiate;
- monitoraggio della presenza di volpi e corvidi ed eventuale attuazione di azioni di controllo;
- eliminazione delle fonti alimentari di origine antropica eventualmente presenti nel territorio;
- monitoraggio della presenza degli ungulati (capriolo e cinghiale) ed eventuale attuazione di azioni di controllo.

Piano delle catture

valutati i censimenti annuali, qualora le condizioni di densità lo permettano, sarà redatto un piano di cattura con l'obiettivo di creare una popolazione stabile di lepri e fagiani con densità minime di rispettivamente 15 e 25 capi/Kmq.

Cartografia ZRC denominata "ALBARETO"



ZRC denominata “ALTOLÀ”

Motivazione dell'istituzione

Nel rispetto di quanto previsto dalla L. n. 157/1992, dalla L.R. n. 8/1994 ed in applicazione ai contenuti del Piano Faunistico Venatorio Regionale 2018 - 2023, si ritiene opportuno istituire l'area protetta in quanto si presenta come il naturale seguito dell'ex ZRC “Altolà”, con alcune modifiche di confini finalizzate ad una migliore gestione della stessa.

L'area è adatta alla sosta ed alla riproduzione delle principali specie stanziali, il perimetro risulta adeguato a determinare, mediante l'irradiazione naturale, il ripopolamento dei territori contigui ed infine presenta una morfologia che consente la cattura delle specie stanziali per la successiva immissione negli A.T.C. o il reinserimento in altre zone di protezione.

PIANO TECNICO PLURIENNALE DI GESTIONE

Caratteristiche generali della zona

L'area in oggetto è in territorio provinciale di Modena, è ubicata all'interno del comprensorio omogeneo 1, ricade nell'A.T.C. MO2 ed interessa, amministrativamente, il Comune di San Cesario sul Panaro.

Occupava una superficie geografica di Ha 435.82 e SASP di Ha 350.53 ed è caratterizzata da seminativi frutteti e vigneti.

La ZRC presenta vocazionalità nulla per pernice rossa, media per lepre e bassa per fagiano.

Presenza di Aree di Rete Natura 2000

Nell'area in oggetto non vi sono Aree di rete Natura 2000.

Finalità/Obiettivi

Oltre alle finalità ed agli obiettivi istituzionali previsti dalla L. n. 157/1992, dalla L.R. n. 8/1994, le caratteristiche ambientali e faunistiche della zona in oggetto determinano i seguenti obiettivi gestionali:

- incremento della lepre; tale obiettivo si riterrà raggiunto con densità minime superiori a 15 capi/kmq;
- incremento del fagiano; tale obiettivo si riterrà raggiunto con densità minime superiori a 25 capi/kmq;

Piano dei miglioramenti ambientali

Considerando sia le caratteristiche ambientali della zona (ampia disponibilità di aree a vegetazione naturale e buona diversità ambientale), sia le esigenze ecologiche delle specie indicate quali prioritarie, gli interventi che verranno privilegiati possono essere individuati come segue:

Impianto di colture "a perdere"

Il mantenimento della presenza di colture agrarie destinate all'utilizzo esclusivo da parte dei selvatici sia a fini alimentari che di riparo, risulta un intervento fondamentale quando si voglia aumentare la capacità portante di un determinato ambiente.

Viste le caratteristiche agrarie della pianura modenese e la sempre più alta meccanizzazione dedicata soprattutto ai terreni seminativi sarebbe opportuno preferire, quando possibile, la realizzazione di campi a perdere in aree ad agricoltura estensiva specialmente se caratterizzata da monoculture.

Si ritiene sia una buona pratica dedicare parte del capo a perdere per la copertura ed il riparo della fauna prediligendo perciò essenze che abbiano una duplice attitudine, alimentare e protettiva (mais, girasole, cavolo, sorgo ecc.)

Al fine di creare una diversificazione floristica in grado di assolvere al fabbisogno alimentare di specie diverse ed individui di età differenti, si ritiene un suggerimento valido anche quello dell'utilizzo tra le varie essenze fiori da prato e leguminose da foraggio.

A titolo puramente indicativo di seguito i quantitativi di seme ad ettaro di alcune essenze:

Kg di semente ad ettaro relativo alla semina in purezza

Mais 15, Sorgo 10, Soia 25, Miglio 5, Panico 8, Medica 20, Radicchio 1, Girasole 10, Frumento 200, Colza 3-4.5, Ravizzone 3-4.5

Miscuglio per 1 ettaro in Kg

Mais 3, Sorgo 2, Soia 5, Miglio 1, Panico 1.6, Medica 4, Radicchio 0.2, Girasole 2, Colza 1, Ravizzone 1

Fossi e canali

La manutenzione dei fossi è di fondamentale importanza per la gestione agronomica delle colture, non deve però avvenire con l'uso di erbicidi come purtroppo accade sempre più spesso.

Deve essere mantenuta la formazione ripariale presente sull'argine, che ha le note funzioni di rifugio e nidificazione per numerosi selvatici. L'eliminazione della vegetazione e dei materiali occludenti fossi e canali, deve essere compiuta in periodi e con metodi tali da non causare danno alla fauna selvatica.

Ripristino o impianto di siepi

Al fine di creare un riparo sicuro per le specie di interesse faunistico si ritiene di importanza fondamentale la presenza di siepi soprattutto in un territorio caratterizzato da seminativi senza la presenza alberature naturali per chilometri.

Le essenze da utilizzare dovranno essere ascritte a quelle tipiche del nostro ambiente inserendo anche specie produttive a fini alimentari come prugnolo, melo e pero selvatico, sorbo ecc. ovviamente nel rispetto dei vincoli fitosanitari presenti, e piante ad alto fusto quando possibile (querce, pioppi ecc.).

Sarebbe ottimale la realizzazione di siepi in buon numero anche se di piccole dimensioni e sparse a macchia di leopardo (circa 2 metri di ampiezza per 100 metri di lunghezza) e realizzate non in modo lineare ma meglio se con andamento sigmoidale, ovviamente vista l'onerosità dell'intervento sarà positivo tutto ciò che si riuscirà a realizzare.

Piano di gestione faunistica

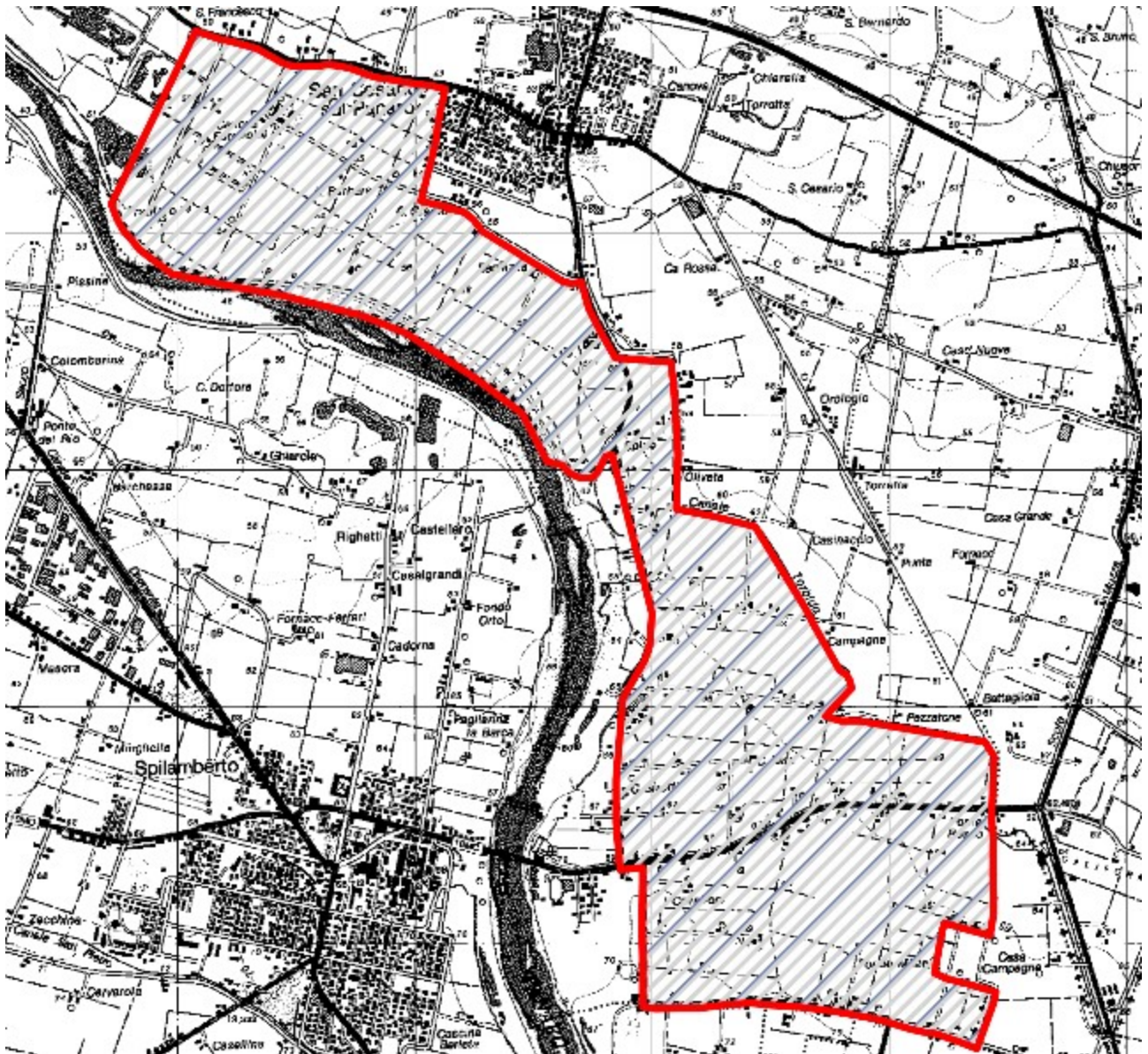
Sono previsti:

- censimenti primaverili ed autunnali della lepre (con faro o termocamera su percorsi prestabiliti);
- censimenti primaverili del fagiano (al canto), con verifica estiva delle nidiate;
- monitoraggio della presenza di volpi e corvidi ed eventuale attuazione di azioni di controllo;
- eliminazione delle fonti alimentari di origine antropica eventualmente presenti nel territorio;
- monitoraggio della presenza degli ungulati (capriolo e cinghiale) ed eventuale attuazione di azioni di controllo.

Piano delle catture

valutati i censimenti annuali, qualora le condizioni di densità lo permettano, sarà redatto un piano di cattura con l'obiettivo di creare una popolazione stabile di lepri e fagiani con densità minime di rispettivamente 15 e 25 capi/Kmq.

Cartografia ZRC denominata "ALTOLÀ"



ZRC denominata “ANCORA”

Motivazione dell'istituzione

Nel rispetto di quanto previsto dalla L. n. 157/1992, dalla L.R. n. 8/1994 ed in applicazione ai contenuti del Piano Faunistico Venatorio Regionale 2018 - 2023, si ritiene opportuno istituire l'area protetta in quanto si presenta come il naturale seguito dell'ex ZRC “Ancora”.

L'area è adatta alla sosta ed alla riproduzione delle principali specie stanziali, il perimetro risulta adeguato a determinare, mediante l'irradiazione naturale, il ripopolamento dei territori contigui ed infine presenta una morfologia che consente la cattura delle specie stanziali per la successiva immissione negli A.T.C. o il reinserimento in altre zone di protezione.

PIANO TECNICO PLURIENNALE DI GESTIONE

Caratteristiche generali della zona

L'area in oggetto è in territorio provinciale di Modena, è ubicata all'interno del comprensorio omogeneo 2, ricade nell'A.T.C. MO2 ed interessa, amministrativamente, il Comune di Sassuolo.

Occupava una superficie geografica di Ha 598.87 e SASP di Ha 374.29 ed è caratterizzata da seminativi, vigneti e boschi di latifoglie.

La ZRC presenta vocazionalità nulla per la pernice rossa, media per lepre e fagiano.

Presenza di Aree di Rete Natura 2000

Nell'area in oggetto non vi sono Aree di rete Natura 2000.

Finalità/Obiettivi

Oltre alle finalità ed agli obiettivi istituzionali previsti dalla L. n. 157/1992, dalla L.R. n. 8/1994, le caratteristiche ambientali e faunistiche della zona in oggetto determinano i seguenti obiettivi gestionali:

- incremento della lepre; tale obiettivo si riterrà raggiunto con densità minime superiori a 15 capi/kmq;
- incremento del fagiano; tale obiettivo si riterrà raggiunto con densità minime superiori a 25 capi/kmq;

Piano dei miglioramenti ambientali

Considerando sia le caratteristiche ambientali della zona (ampia disponibilità di aree a vegetazione naturale e buona diversità ambientale), sia le esigenze ecologiche delle specie indicate quali prioritarie, gli interventi che verranno privilegiati possono essere individuati come segue:

Impianto di colture "a perdere"

Il mantenimento di colture agrarie destinate all'utilizzo esclusivo da parte dei selvatici sia a fini alimentari che di riparo, risulta un intervento fondamentale quando si voglia aumentare la capacità portante di un determinato ambiente.

Viste le caratteristiche agrarie del territorio modenese della zona collinare e montana sarebbe opportuno la realizzazione di campi a perdere utilizzando prevalentemente essenze che poco abbisognano di acqua in quanto sono molto scarse se non nulle le fonti di approvvigionamento idrico ad uso irriguo.

Inoltre, si ritiene sia una buona pratica dedicare parte del campo a perdere per la copertura ed il riparo della fauna, soprattutto quando viene immessa, favorendo essenze che abbiano una duplice attitudine, alimentare e protettiva (mais, girasole, cavolo, sorgo ecc.)

Al fine di creare una diversificazione floristica in grado di assolvere al fabbisogno alimentare di specie diverse ed individui di età differenti, si ritiene un suggerimento valido anche quello dell'utilizzo tra le varie essenze fiori da prato e leguminose da foraggio.

A titolo puramente indicativo di seguito i quantitativi di seme ad ettaro di alcune essenze:

Kg di semente ad ettaro relativo alla semina in purezza

Mais 15, Sorgo 10, Soia 25, Miglio 5, Panico 8, Medica 20, Radicchio 1, Girasole 10, Frumento 200, Colza 3-4.5, Ravizzone 3-4.5

Miscuglio per 1 ettaro in Kg

Mais 3, Sorgo 2, Soia 5, Miglio 1, Panico 1.6, Medica 4, Radicchio 0.2, Girasole 2, Colza 1, Ravizzone 1

Pozze per abbeverata

Come già sopra esposto la scarsità di acqua estiva per l'area pedemontana collinare, diventa un fattore limitante per il sostentamento faunistico. Per tale motivo il recupero delle vecchie pozze per l'abbeverata usate per bovini ed ovicapri o la realizzazione di nuove, oramai scomparse visto la stabulazione fissa degli allevamenti e quindi il disuso di fonti d'acqua superficiali, diventa di vitale importanza per il mantenimento e sviluppo faunistico.

Sarebbe opportuno avere pozze di non grandi dimensioni (max. 10 mq) ma in buon numero e sparse uniformemente sull'area, inoltre si sottolinea l'importanza della sagomatura esterna della pozza che non deve essere a scalino ma dolcemente degradante per favorire l'abbeverata anche di piccoli animali.

Ripristino di siepi

Seppur con presenza diffusa di ricoveri naturali nel territorio pedecollinare montano, la manutenzione di siepi ed alberature naturali magari con il reimpianto di essenze fruttifere non solo continuerebbe a dare un riparo sicuro per le specie di interesse faunistico ma diventerebbe una fonte di cibo indispensabile soprattutto per le specie migratrici.

Le essenze da utilizzare dovranno essere ascritte a quelle tipiche del nostro ambiente inserendo anche specie produttive a fini alimentari come prugnolo, melo e pero selvatico, sorbo ecc. ovviamente nel rispetto dei vincoli fitosanitari presenti.

Piano di gestione faunistica

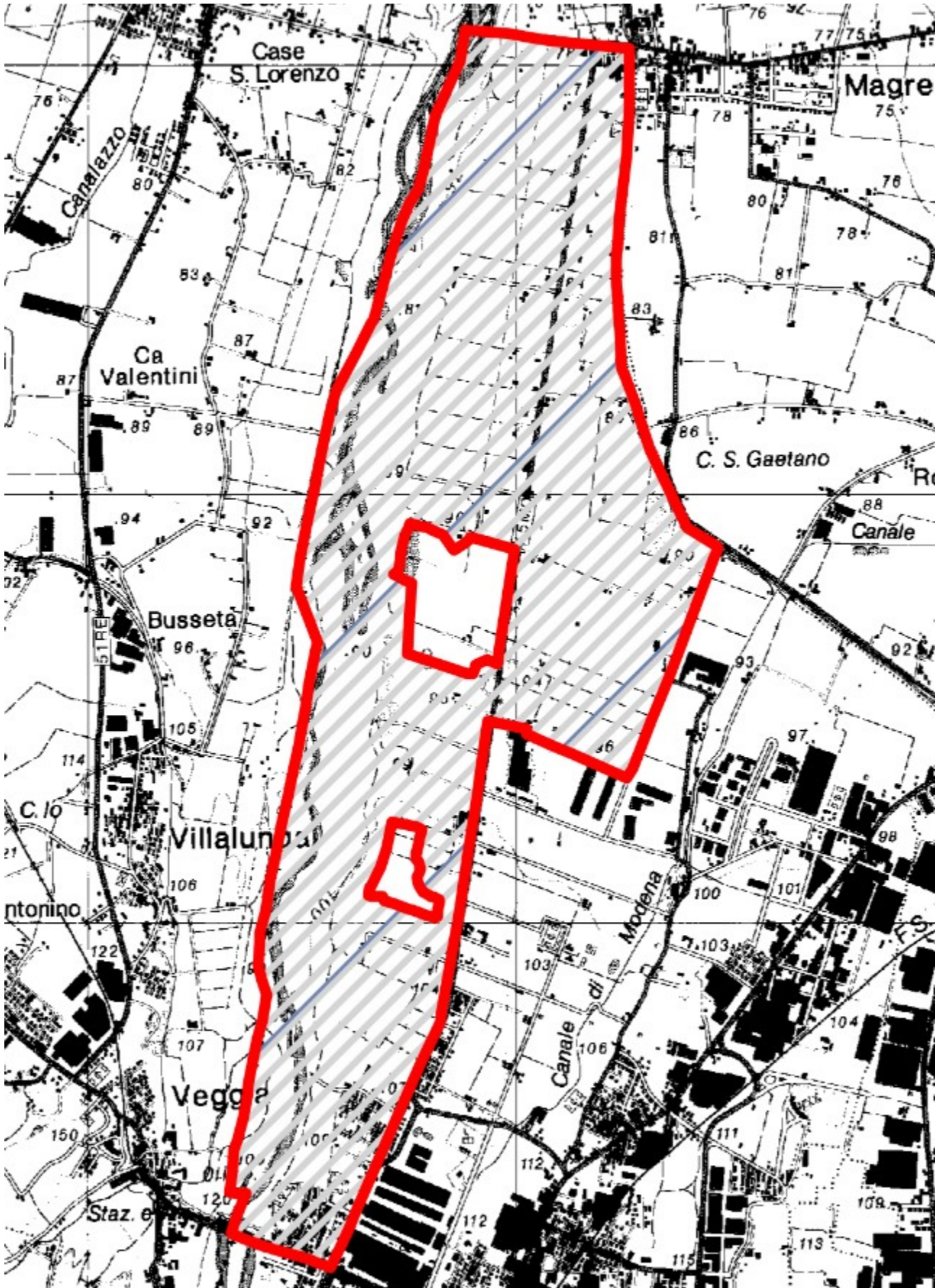
Sono previsti:

- censimenti primaverili ed autunnali della lepre (con faro o termocamera su percorsi prestabiliti qualora possibili);
- censimenti primaverili del fagiano (al canto), con verifica estiva delle nidiate;
- monitoraggio della presenza di volpi e corvidi ed eventuale attuazione di azioni di controllo;
- eliminazione delle fonti alimentari di origine antropica eventualmente presenti nel territorio;
- monitoraggio della presenza degli ungulati (capriolo e cinghiale) ed eventuale attuazione di azioni di controllo.

Piano delle catture

Valutati i censimenti annuali, qualora le condizioni di densità lo consentano, sarà redatto un piano di cattura con l'obiettivo di creare una popolazione stabile di lepri e fagiani con densità minime di rispettivamente 15 e 25 capi/Kmq.

Cartografia ZRC denominata "ANCORA"



ZRC denominata “BASTIGLIA”

Motivazione dell'istituzione

Nel rispetto di quanto previsto dalla L. n. 157/1992, dalla L.R. n. 8/1994 ed in applicazione ai contenuti del Piano Faunistico Venatorio Regionale 2018 - 2023, si ritiene opportuno istituire l'area protetta in quanto si presenta come il naturale seguito dell'ex ZRC “Bastiglia”.

L'area è adatta alla sosta ed alla riproduzione delle principali specie stanziali, il perimetro risulta adeguato a determinare, mediante l'irradiazione naturale, il ripopolamento dei territori contigui ed infine presenta una morfologia che consente la cattura delle specie stanziali per la successiva immissione negli A.T.C. o il reinserimento in altre zone di protezione.

PIANO TECNICO PLURIENNALE DI GESTIONE

Caratteristiche generali della zona

L'area in oggetto è in territorio provinciale di Modena, è ubicata all'interno del comprensorio omogeneo 1, ricade nell'A.T.C. MO2 ed interessa, amministrativamente, il Comune di Bastiglia.

Occupava una superficie geografica di Ha 247.26 e SASP di Ha 203.27 ed è caratterizzata da seminativi frutteti e vigneti.

La ZRC presenta vocazionalità nulla per pernice rossa e medio alta per lepore e fagiano.

Presenza di Aree di Rete Natura 2000

Nell'area in oggetto non vi sono Aree di rete Natura 2000.

Finalità/Obiettivi

Oltre alle finalità ed agli obiettivi istituzionali previsti dalla L. n. 157/1992, dalla L.R. n. 8/1994, le caratteristiche ambientali e faunistiche della zona in oggetto determinano i seguenti obiettivi gestionali:

- incremento della lepore; tale obiettivo si riterrà raggiunto con densità minime superiori a 15 capi/kmq;
- incremento del fagiano; tale obiettivo si riterrà raggiunto con densità minime pari a 25 capi/kmq;

Piano dei miglioramenti ambientali

Considerando sia le caratteristiche ambientali della zona (ampia disponibilità di aree a vegetazione naturale e buona diversità ambientale), sia le esigenze ecologiche delle specie indicate quali prioritarie, gli interventi che verranno privilegiati possono essere individuati come segue:

Colture "a perdere"

Il mantenimento della presenza di colture agrarie destinate all'utilizzo esclusivo da parte dei selvatici sia a fini alimentari che di riparo, risulta un intervento fondamentale quando si voglia aumentare la capacità portante di un determinato ambiente.

Viste le caratteristiche agrarie della pianura modenese e la sempre più alta meccanizzazione dedicata soprattutto ai terreni seminativi sarebbe opportuno preferire, quando possibile, la realizzazione di campi a perdere in aree ad agricoltura estensiva specialmente se caratterizzata da monoculture.

Si ritiene sia una buona pratica dedicare parte del capo a perdere per la copertura ed il riparo della fauna prediligendo perciò essenze che abbiano una duplice attitudine, alimentare e protettiva (mais, girasole, cavolo, sorgo ecc.)

Al fine di creare una diversificazione floristica in grado di assolvere al fabbisogno alimentare di specie diverse ed individui di età differenti, si ritiene un suggerimento valido anche quello dell'utilizzo tra le varie essenze fiori da prato e leguminose da foraggio.

A titolo puramente indicativo di seguito i quantitativi di seme ad ettaro di alcune essenze:

Kg di semente ad ettaro relativo alla semina in purezza

Mais 15, Sorgo 10, Soia 25, Miglio 5, Panico 8, Medica 20, Radicchio 1, Girasole 10, Frumento 200, Colza 3-4.5, Ravizzone 3-4.5

Miscuglio per 1 ettaro in Kg

Mais 3, Sorgo 2, Soia 5, Miglio 1, Panico 1.6, Medica 4, Radicchio 0.2, Girasole 2, Colza 1, Ravizzone 1

Fossi e canali

La manutenzione dei fossi è di fondamentale importanza per la gestione agronomica delle colture, non deve però avvenire con l'uso di erbicidi come purtroppo accade sempre più spesso.

Deve essere mantenuta la formazione ripariale presente sull'argine, che ha le note funzioni di rifugio e nidificazione per numerosi selvatici. L'eliminazione della vegetazione e dei materiali occludenti fossi e canali, deve essere compiuta in periodi e con metodi tali da non causare danno alla fauna selvatica.

Ripristino o impianto di siepi

Al fine di creare un riparo sicuro per le specie di interesse faunistico si ritiene di importanza fondamentale la presenza di siepi soprattutto in un territorio caratterizzato da seminativi senza la presenza di alberature naturali per chilometri.

Le essenze da utilizzare dovranno essere ascritte a quelle tipiche del nostro ambiente inserendo anche specie produttive a fini alimentari come prugnolo, melo e pero selvatico, sorbo ecc. ovviamente nel rispetto dei vincoli fitosanitari presenti, e piante ad alto fusto quando possibile (querce, pioppi ecc.).

Sarebbe ottimale la realizzazione di siepi in buon numero anche se di piccole dimensioni e sparse a macchia di leopardo (circa 2 metri di ampiezza per 100 metri di lunghezza) e realizzate non in modo lineare ma meglio se con andamento sigmoidale, ovviamente vista l'onerosità dell'intervento sarà positivo tutto ciò che si riuscirà a realizzare.

Piano di gestione faunistica

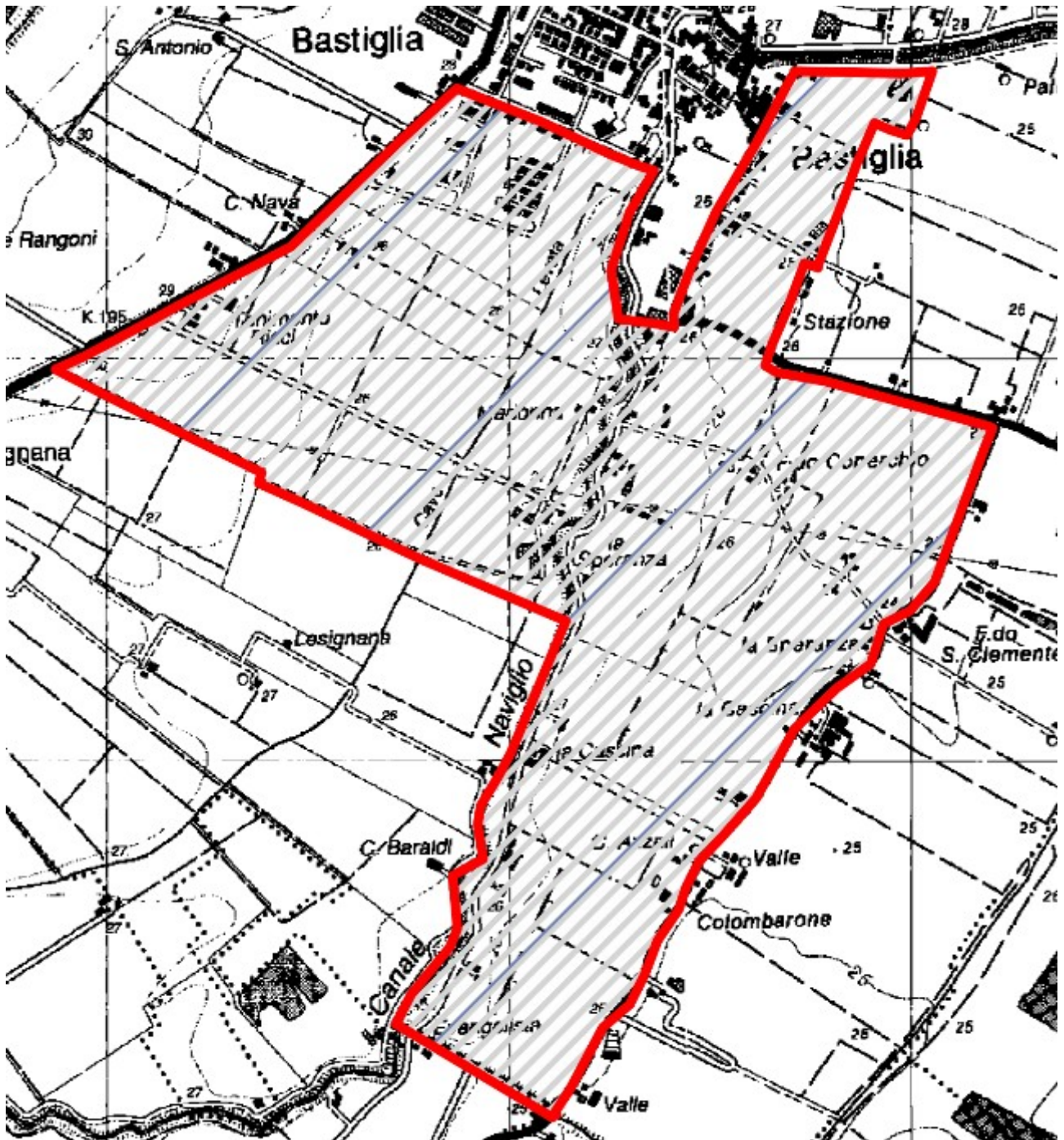
Sono previsti:

- censimenti primaverili ed autunnali della lepre (con faro o termocamera su percorsi prestabiliti);
- censimenti primaverili del fagiano (al canto), con verifica estiva delle nidiate;
- monitoraggio della presenza di volpi e corvidi ed eventuale attuazione di azioni di controllo;
- eliminazione delle fonti alimentari di origine antropica eventualmente presenti nel territorio;
- monitoraggio della presenza degli ungulati (capriolo e cinghiale) ed eventuale attuazione di azioni di controllo.

Piano delle catture

valutati i censimenti annuali, qualora le condizioni di densità lo permettano, sarà redatto un piano di cattura con l'obiettivo di creare una popolazione stabile di lepri e fagiani con densità minime di rispettivamente 15 e 25 capi/Kmq.

Cartografia ZRC denominata "BASTIGLIA"



ZRC denominata “BOSCO ALBERGATI”

Motivazione dell'istituzione

Nel rispetto di quanto previsto dalla L. n. 157/1992, dalla L.R. n. 8/1994 ed in applicazione ai contenuti del Piano Faunistico Venatorio Regionale 2018 - 2023, si ritiene opportuno istituire l'area protetta in quanto si presenta come il naturale seguito dell'ex ZRC “Bosco Albergati”.

L'area è adatta alla sosta ed alla riproduzione delle principali specie stanziali, il perimetro risulta adeguato a determinare, mediante l'irradiazione naturale, il ripopolamento dei territori contigui ed infine presenta una morfologia che consente la cattura delle specie stanziali per la successiva immissione negli A.T.C. o il reinserimento in altre zone di protezione.

PIANO TECNICO PLURIENNALE DI GESTIONE

Caratteristiche generali della zona

L'area in oggetto è in territorio provinciale di Modena, è ubicata all'interno del comprensorio omogeneo 1, ricade nell'A.T.C. MO2 ed interessa, amministrativamente, il Comune di Castelfranco Emilia.

Occupava una superficie geografica di Ha 118.57 e SASP di Ha 99.11 ed è caratterizzata da seminativi frutteti e vigneti.

La ZRC presenta vocazionalità nulla per pernice rossa e medio per lepre e bassa per fagiano.

Presenza di Aree di Rete Natura 2000

Nell'area in oggetto non vi sono Aree di rete Natura 2000.

Finalità/Obiettivi

Oltre alle finalità ed agli obiettivi istituzionali previsti dalla L. n. 157/1992, dalla L.R. n. 8/1994, le caratteristiche ambientali e faunistiche della zona in oggetto determinano i seguenti obiettivi gestionali:

- incremento della lepre; tale obiettivo si riterrà raggiunto con densità minime superiori a 15 capi/kmq;
- incremento del fagiano; tale obiettivo si riterrà raggiunto con densità minime pari a 25 capi/kmq;

Piano dei miglioramenti ambientali

Considerando sia le caratteristiche ambientali della zona (ampia disponibilità di aree a vegetazione naturale e buona diversità ambientale), sia le esigenze ecologiche delle specie indicate quali prioritarie, gli interventi che verranno privilegiati possono essere individuati come segue:

Colture "a perdere"

Il mantenimento della presenza di colture agrarie destinate all'utilizzo esclusivo da parte dei selvatici sia a fini alimentari che di riparo, risulta un intervento fondamentale quando si voglia aumentare la capacità portante di un determinato ambiente.

Viste le caratteristiche agrarie della pianura modenese e la sempre più alta meccanizzazione dedicata soprattutto ai terreni seminativi sarebbe opportuno preferire, quando possibile, la realizzazione di campi a perdere in aree ad agricoltura estensiva specialmente se caratterizzata da monocolture.

Si ritiene sia una buona pratica dedicare parte del capo a perdere per la copertura ed il riparo della fauna prediligendo perciò essenze che abbiano una duplice attitudine, alimentare e protettiva (mais, girasole, cavolo, sorgo ecc.)

Al fine di creare una diversificazione floristica in grado di assolvere al fabbisogno alimentare di specie diverse ed individui di età differenti, si ritiene un suggerimento valido anche quello dell'utilizzo tra le varie essenze fiori da prato e leguminose da foraggio.

A titolo puramente indicativo di seguito i quantitativi di seme ad ettaro di alcune essenze:

Kg di semente ad ettaro relativo alla semina in purezza

Mais 15, Sorgo 10, Soia 25, Miglio 5, Panico 8, Medica 20, Radicchio 1, Girasole 10, Frumento 200, Colza 3-4.5, Ravizzone 3-4.5

Miscuglio per 1 ettaro in Kg

Mais 3, Sorgo 2, Soia 5, Miglio 1, Panico 1.6, Medica 4, Radicchio 0.2, Girasole 2, Colza 1, Ravizzone 1

Fossi e canali

La manutenzione dei fossi è di fondamentale importanza per la gestione agronomica delle colture, non deve però avvenire con l'uso di erbicidi come purtroppo accade sempre più spesso.

Deve essere mantenuta la formazione ripariale presente sull'argine, che ha le note funzioni di rifugio e nidificazione per numerosi selvatici. L'eliminazione della vegetazione e dei materiali occludenti fossi e canali, deve essere compiuta in periodi e con metodi tali da non causare danno alla fauna selvatica.

Ripristino o impianto di siepi

Al fine di creare un riparo sicuro per le specie di interesse faunistico si ritiene di importanza fondamentale la presenza di siepi soprattutto in un territorio caratterizzato da seminativi senza la presenza alberature naturali per chilometri.

Le essenze da utilizzare dovranno essere ascritte a quelle tipiche del nostro ambiente inserendo anche specie produttive a fini alimentari come prugnolo, melo e pero selvatico, sorbo ecc. ovviamente nel rispetto dei vincoli fitosanitari presenti, e piante ad alto fusto quando possibile (querce, pioppi ecc.).

Sarebbe ottimale la realizzazione di siepi in buon numero anche se di piccole dimensioni e sparse a macchia di leopardo (circa 2 metri di ampiezza per 100 metri di lunghezza) e realizzate non in modo lineare ma meglio se con andamento sigmoidale, ovviamente vista l'onerosità dell'intervento sarà positivo tutto ciò che si riuscirà a realizzare.

Piano di gestione faunistica

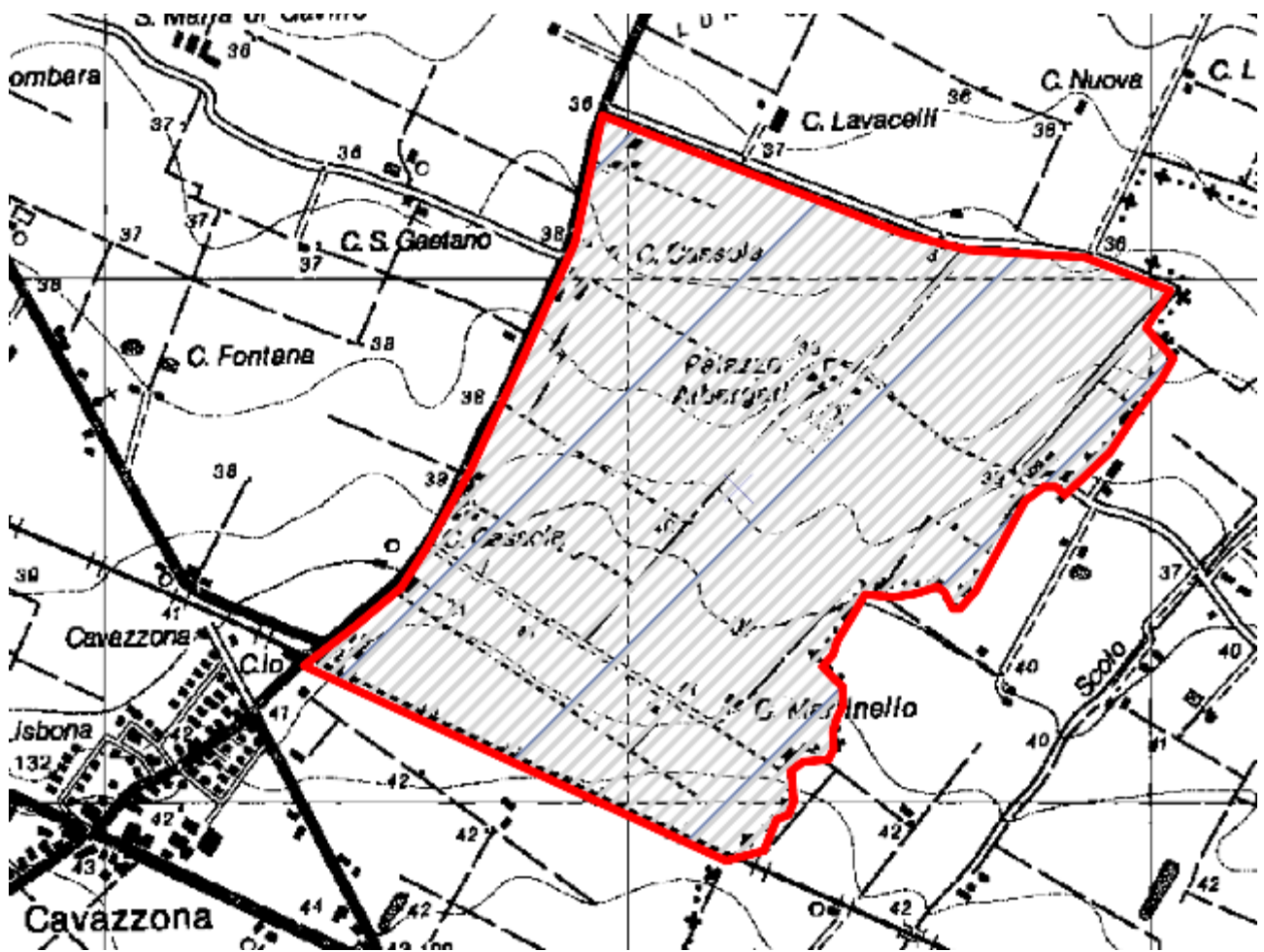
Sono previsti:

- censimenti primaverili ed autunnali della lepre (con faro o termocamera su percorsi prestabiliti);
- censimenti primaverili del fagiano (al canto), con verifica estiva delle nidiate;
- monitoraggio della presenza di volpi e corvidi ed eventuale attuazione di azioni di controllo;
- eliminazione delle fonti alimentari di origine antropica eventualmente presenti nel territorio;
- monitoraggio della presenza degli ungulati (capriolo e cinghiale) ed eventuale attuazione di azioni di controllo.

Piano delle catture

valutati i censimenti annuali, qualora le condizioni di densità lo necessitino, sarà redatto un piano di cattura con l'obiettivo di creare una popolazione stabile di lepri e fagiani con densità minime di rispettivamente 15 e 25 capi/Kmq.

Cartografia ZRC denominata "BOSCO ALBERGATI"



ZRC denominata “BOSCO ROSSI SOLIERA”

Motivazione dell'istituzione

Nel rispetto di quanto previsto dalla L. n. 157/1992, dalla L.R. n. 8/1994 ed in applicazione ai contenuti del Piano Faunistico Venatorio Regionale 2018 - 2023, si ritiene opportuno istituire l'area protetta in quanto si presenta come il naturale seguito dell'ex ZRC “Bosco Rossi Soliera”.

L'area è adatta alla sosta ed alla riproduzione delle principali specie stanziali, il perimetro risulta adeguato a determinare, mediante l'irradiazione naturale, il ripopolamento dei territori contigui ed infine presenta una morfologia che consente la cattura delle specie stanziali per la successiva immissione negli A.T.C. o il reinserimento in altre zone di protezione.

PIANO TECNICO PLURIENNALE DI GESTIONE

Caratteristiche generali della zona

L'area in oggetto è in territorio provinciale di Modena, è ubicata all'interno del comprensorio omogeneo 1, ricade nell'A.T.C. MO2 ed interessa, amministrativamente, il Comune di Soliera.

Occupava una superficie geografica di Ha 407.41 e SASP di Ha 343.63 ed è caratterizzata da seminativi frutteti e vigneti.

La ZRC presenta vocazionalità nulla per pernice rossa e medio per lepre e bassa per fagiano.

Presenza di Aree di Rete Natura 2000

Nell'area in oggetto non vi sono Aree di rete Natura 2000.

Finalità/Obiettivi

Oltre alle finalità ed agli obiettivi istituzionali previsti dalla L. n. 157/1992, dalla L.R. n. 8/1994, le caratteristiche ambientali e faunistiche della zona in oggetto determinano i seguenti obiettivi gestionali:

- incremento della lepre; tale obiettivo si riterrà raggiunto con densità minime superiori a 15 capi/kmq;
- incremento del fagiano; tale obiettivo si riterrà raggiunto con densità minime pari a 25 capi/kmq;

Piano dei miglioramenti ambientali

Considerando sia le caratteristiche ambientali della zona (ampia disponibilità di aree a vegetazione naturale e buona diversità ambientale), sia le esigenze ecologiche delle specie indicate quali prioritarie, gli interventi che verranno privilegiati possono essere individuati come segue:

Colture "a perdere"

Il mantenimento della presenza di colture agrarie destinate all'utilizzo esclusivo da parte dei selvatici sia a fini alimentari che di riparo, risulta un intervento fondamentale quando si voglia aumentare la capacità portante di un determinato ambiente.

Viste le caratteristiche agrarie della pianura modenese e la sempre più alta meccanizzazione dedicata soprattutto ai terreni seminativi sarebbe opportuno preferire, quando possibile, la realizzazione di campi a perdere in aree ad agricoltura estensiva specialmente se caratterizzata da monoculture.

Si ritiene sia una buona pratica dedicare parte del capo a perdere per la copertura ed il riparo della fauna prediligendo perciò essenze che abbiano una duplice attitudine, alimentare e protettiva (mais, girasole, cavolo, sorgo ecc.)

Al fine di creare una diversificazione floristica in grado di assolvere al fabbisogno alimentare di specie diverse ed individui di età differenti, si ritiene un suggerimento valido anche quello dell'utilizzo tra le varie essenze fiori da prato e leguminose da foraggio.

A titolo puramente indicativo di seguito i quantitativi di seme ad ettaro di alcune essenze:

Kg di semente ad ettaro relativo alla semina in purezza

Mais 15, Sorgo 10, Soia 25, Miglio 5, Panico 8, Medica 20, Radicchio 1, Girasole 10, Frumento 200, Colza 3-4.5, Ravizzone 3-4.5

Miscuglio per 1 ettaro in Kg

Mais 3, Sorgo 2, Soia 5, Miglio 1, Panico 1.6, Medica 4, Radicchio 0.2, Girasole 2, Colza 1, Ravizzone 1

Fossi e canali

La manutenzione dei fossi è di fondamentale importanza per la gestione agronomica delle colture, non deve però avvenire con l'uso di erbicidi come purtroppo accade sempre più spesso.

Deve essere mantenuta la formazione ripariale presente sull'argine, che ha le note funzioni di rifugio e nidificazione per numerosi selvatici. L'eliminazione della vegetazione e dei materiali occludenti fossi e canali, deve essere compiuta in periodi e con metodi tali da non causare danno alla fauna selvatica.

Ripristino o impianto di siepi

Al fine di creare un riparo sicuro per le specie di interesse faunistico si ritiene di importanza fondamentale la presenza di siepi soprattutto in un territorio caratterizzato da seminativi senza la presenza di alberature naturali per chilometri.

Le essenze da utilizzare dovranno essere ascritte a quelle tipiche del nostro ambiente inserendo anche specie produttive a fini alimentari come prugnolo, melo e pero selvatico, sorbo ecc. ovviamente nel rispetto dei vincoli fitosanitari presenti, e piante ad alto fusto quando possibile (querce, pioppi ecc.).

Sarebbe ottimale la realizzazione di siepi in buon numero anche se di piccole dimensioni e sparse a macchia di leopardo (circa 2 metri di ampiezza per 100 metri di lunghezza), realizzate non in modo lineare ma meglio se con andamento sigmoidale, ovviamente vista l'onerosità dell'intervento sarà positivo tutto ciò che si riuscirà a realizzare.

Piano di gestione faunistica

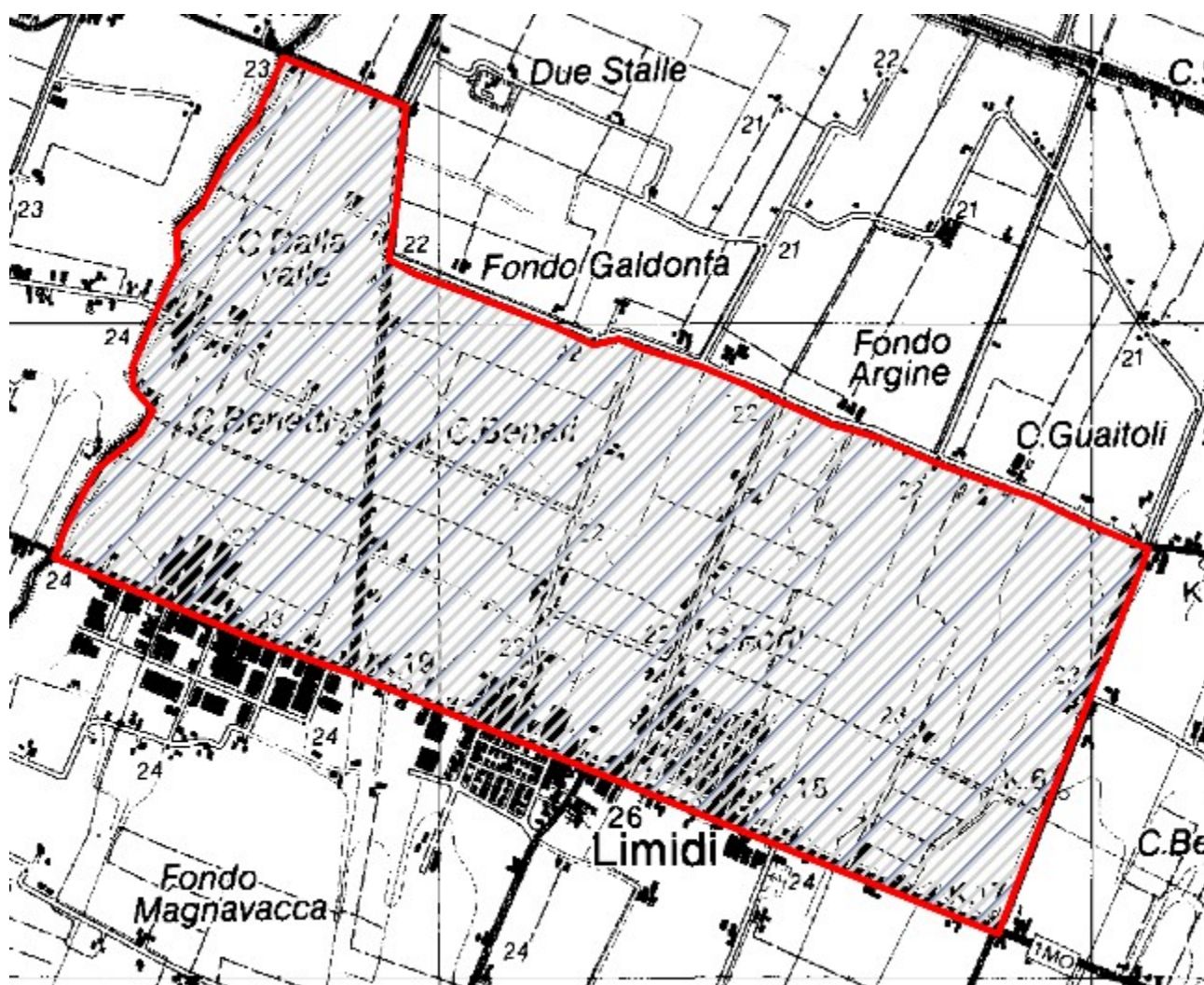
Sono previsti:

- censimenti primaverili ed autunnali della lepore (con faro o termocamera su percorsi prestabiliti);
- censimenti primaverili del fagiano (al canto), con verifica estiva delle nidiate;
- monitoraggio della presenza di volpi e corvidi ed eventuale attuazione di azioni di controllo;
- eliminazione delle fonti alimentari di origine antropica eventualmente presenti nel territorio;
- monitoraggio della presenza degli ungulati (capriolo e cinghiale) ed eventuale attuazione di azioni di controllo.

Piano delle catture

valutati i censimenti annuali, qualora le condizioni di densità lo permettano, sarà redatto un piano di cattura con l'obiettivo di creare una popolazione stabile di lepri e fagiani con densità minime rispettivamente di 15 e 25 capi/Kmq.

Cartografia ZRC denominata "BOSCO ROSSI SOLIERA"



ZRC denominata “CA DI SOLA”

Motivazione dell'istituzione

Nel rispetto di quanto previsto dalla L. n. 157/1992, dalla L.R. n. 8/1994 ed in applicazione ai contenuti del Piano Faunistico Venatorio Regionale 2018 - 2023, si ritiene opportuno istituire l'area protetta in quanto territorio ottimale per l'irradiamento di fauna naturale.

L'area è adatta alla sosta ed alla riproduzione delle principali specie stanziali, il perimetro risulta adeguato a determinare, mediante l'irradiamento naturale, il ripopolamento dei territori contigui ed infine presenta una morfologia che consente la cattura delle specie stanziali per la successiva immissione negli A.T.C. o il reinserimento in altre zone di protezione.

PIANO TECNICO PLURIENNALE DI GESTIONE

Caratteristiche generali della zona

L'area in oggetto è in territorio provinciale di Modena, è ubicata all'interno del comprensorio omogeneo 1, ricade nell'A.T.C. MO2 ed interessa, amministrativamente, il Comune di Castelvetro di Modena.

Occupava una superficie geografica di Ha 375.05 e SASP di Ha 302.82 ed è caratterizzata da seminativi frutteti e vigneti.

La ZRC presenta vocazionalità nulla per pernice rossa e bassa per lepore e media per fagiano.

Presenza di Aree di Rete Natura 2000

Nell'area in oggetto non vi sono Aree di rete Natura 2000.

Finalità/Obiettivi

Oltre alle finalità ed agli obiettivi istituzionali previsti dalla L. n. 157/1992, dalla L.R. n. 8/1994, le caratteristiche ambientali e faunistiche della zona in oggetto determinano i seguenti obiettivi gestionali:

- incremento della lepore; tale obiettivo si riterrà raggiunto con densità minime superiori a 15 capi/kmq;
- incremento del fagiano; tale obiettivo si riterrà raggiunto con densità minime pari a 25 capi/kmq;

Piano dei miglioramenti ambientali

Considerando sia le caratteristiche ambientali della zona (ampia disponibilità di aree a vegetazione naturale e buona diversità ambientale), sia le esigenze ecologiche delle specie indicate quali prioritarie, gli interventi che verranno privilegiati possono essere individuati come segue:

Colture "a perdere"

Il mantenimento della presenza di colture agrarie destinate all'utilizzo esclusivo da parte dei selvatici sia a fini alimentari che di riparo, risulta un intervento fondamentale quando si voglia aumentare la capacità portante di un determinato ambiente.

Viste le caratteristiche agrarie della pianura modenese e la sempre più alta meccanizzazione dedicata soprattutto ai terreni seminativi sarebbe opportuno preferire, quando possibile, la realizzazione di campi a perdere in aree ad agricoltura estensiva specialmente se caratterizzata da monoculture.

Si ritiene sia una buona pratica dedicare parte del capo a perdere per la copertura ed il riparo della fauna prediligendo perciò essenze che abbiano una duplice attitudine, alimentare e protettiva (mais, girasole, cavolo, sorgo ecc.)

Al fine di creare una diversificazione floristica in grado di assolvere al fabbisogno alimentare di specie diverse ed individui di età differenti, si ritiene un suggerimento valido anche quello dell'utilizzo tra le varie essenze fiori da prato e leguminose da foraggio.

A titolo puramente indicativo di seguito i quantitativi di seme ad ettaro di alcune essenze:

Kg di semente ad ettaro relativo alla semina in purezza

Mais 15, Sorgo 10, Soia 25, Miglio 5, Panico 8, Medica 20, Radicchio 1, Girasole 10, Frumento 200, Colza 3-4.5, Ravizzone 3-4.5

Miscuglio per 1 ettaro in Kg

Mais 3, Sorgo 2, Soia 5, Miglio 1, Panico 1.6, Medica 4, Radicchio 0.2, Girasole 2, Colza 1, Ravizzone 1

Fossi e canali

La manutenzione dei fossi è di fondamentale importanza per la gestione agronomica delle colture, non deve però avvenire con l'uso di erbicidi come purtroppo accade sempre più spesso.

Deve essere mantenuta la formazione ripariale presente sull'argine, che ha le note funzioni di rifugio e nidificazione per numerosi selvatici. L'eliminazione della vegetazione e dei materiali occludenti fossi e canali, deve essere compiuta in periodi e con metodi tali da non causare danno alla fauna selvatica.

Ripristino o impianto di siepi

Al fine di creare un riparo sicuro per le specie di interesse faunistico si ritiene di importanza fondamentale la presenza di siepi soprattutto in un territorio caratterizzato da seminativi senza la presenza di alberature naturali per chilometri.

Le essenze da utilizzare dovranno essere ascritte a quelle tipiche del nostro ambiente inserendo anche specie produttive a fini alimentari come prugnolo, melo e pero selvatico, sorbo ecc. ovviamente nel rispetto dei vincoli fitosanitari presenti, e piante ad alto fusto quando possibile (querce, pioppi ecc.).

Sarebbe ottimale la realizzazione di siepi in buon numero anche se di piccole dimensioni e sparse a macchia di leopardo (circa 2 metri di ampiezza per 100 metri di lunghezza), realizzate non in modo lineare ma meglio se con andamento sigmoidale, ovviamente vista l'onerosità dell'intervento sarà positivo tutto ciò che si riuscirà a realizzare.

Piano di gestione faunistica

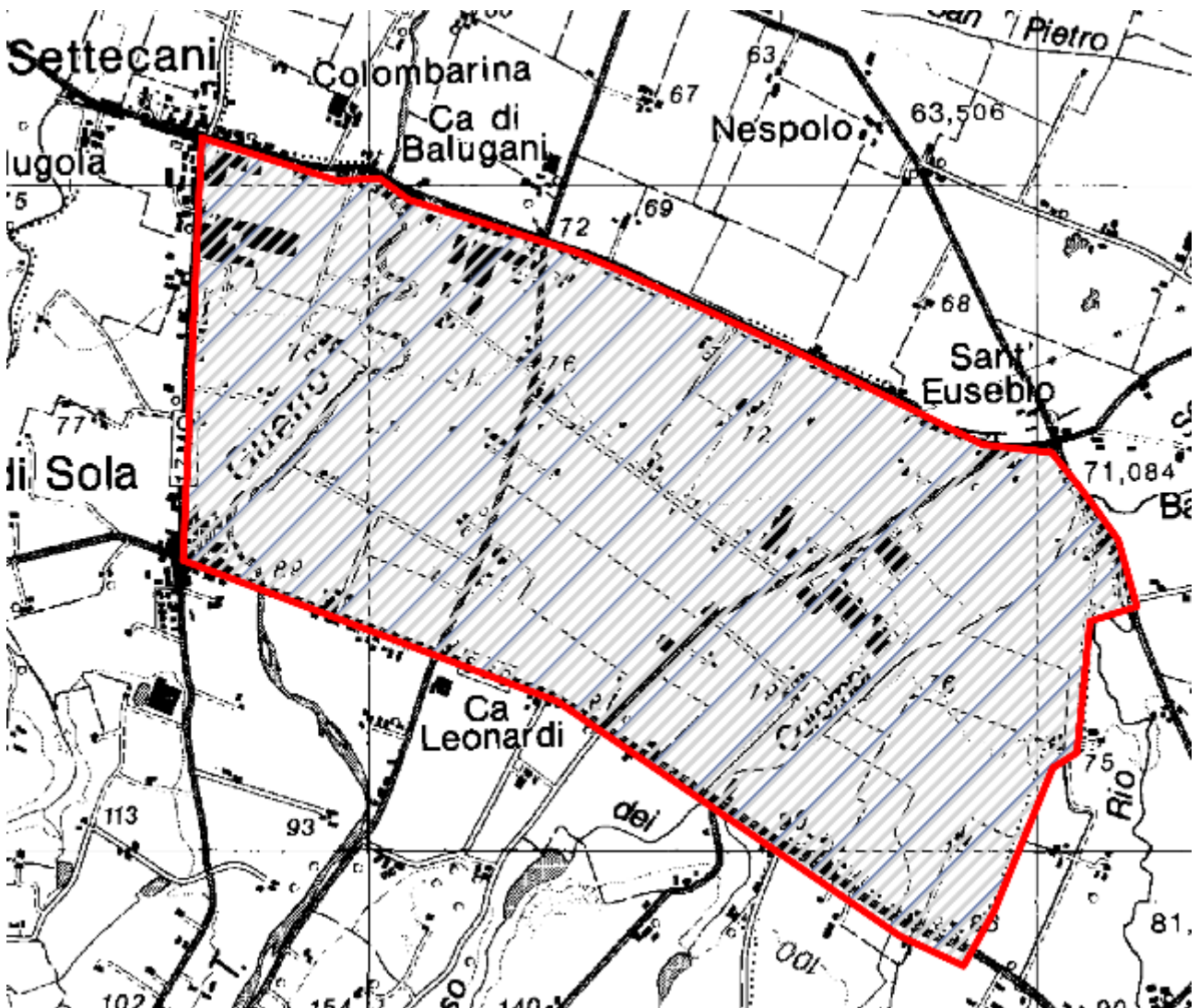
Sono previsti:

- censimenti primaverili ed autunnali della lepore (con faro o termocamera su percorsi prestabiliti);
- censimenti primaverili del fagiano (al canto), con verifica estiva delle nidiate;
- monitoraggio della presenza di volpi e corvidi ed eventuale attuazione di azioni di controllo;
- eliminazione delle fonti alimentari di origine antropica eventualmente presenti nel territorio;
- monitoraggio della presenza degli ungulati (capriolo e cinghiale) ed eventuale attuazione di azioni di controllo.

Piano delle catture

valutati i censimenti annuali, qualora le condizioni di densità lo permettano, sarà redatto un piano di cattura con l'obiettivo di creare una popolazione stabile di lepri e fagiani con densità minime di rispettivamente 15 e 25 capi/Kmq.

Cartografia ZRC denominata "CA DI SOLA"



ZRC denominata “CAMPOGALLIANO BRENNERO”

Motivazione dell'istituzione

Nel rispetto di quanto previsto dalla L. n. 157/1992, dalla L.R. n. 8/1994 ed in applicazione ai contenuti del Piano Faunistico Venatorio Regionale 2018 - 2023, si ritiene opportuno istituire l'area protetta in quanto si presenta come il naturale seguito dell'ex ZRC “Campogalliano Brennero”.

L'area è adatta alla sosta ed alla riproduzione delle principali specie stanziali, il perimetro risulta adeguato a determinare, mediante l'irradiazione naturale, il ripopolamento dei territori contigui ed infine presenta una morfologia che consente la cattura delle specie stanziali per la successiva immissione negli A.T.C. o il reinserimento in altre zone di protezione.

PIANO TECNICO PLURIENNALE DI GESTIONE

Caratteristiche generali della zona

L'area in oggetto è in territorio provinciale di Modena, è ubicata all'interno del comprensorio omogeneo 1, ricade nell'A.T.C. MO2 ed interessa, amministrativamente, il Comune di Campogalliano.

Occupava una superficie geografica di Ha 543.62 e SASP di Ha 608.00 ed è caratterizzata da seminativi frutteti e vigneti.

La ZRC presenta vocazionalità nulla per pernice rossa e medio per lepre e medio alta per fagiano.

Presenza di Aree di Rete Natura 2000

Nell'area in oggetto non vi sono Aree di rete Natura 2000.

Finalità/Obiettivi

Oltre alle finalità ed agli obiettivi istituzionali previsti dalla L. n. 157/1992, dalla L.R. n. 8/1994, le caratteristiche ambientali e faunistiche della zona in oggetto determinano i seguenti obiettivi gestionali:

- incremento della lepre; tale obiettivo si riterrà raggiunto con densità minime superiori a 15 capi/kmq;
- affermazione ed incremento del fagiano; tale obiettivo si riterrà raggiunto con densità pari a 25 capi/kmq;

Piano dei miglioramenti ambientali

Considerando sia le caratteristiche ambientali della zona (ampia disponibilità di aree a vegetazione naturale e buona diversità ambientale), sia le esigenze ecologiche delle specie indicate quali prioritarie, gli interventi che verranno privilegiati possono essere individuati come segue:

Colture "a perdere"

Il mantenimento della presenza di colture agrarie destinate all'utilizzo esclusivo da parte dei selvatici sia a fini alimentari che di riparo, risulta un intervento fondamentale quando si voglia aumentare la capacità portante di un determinato ambiente.

Viste le caratteristiche agrarie della pianura modenese e la sempre più alta meccanizzazione dedicata soprattutto ai terreni seminativi sarebbe opportuno preferire, quando possibile, la realizzazione di campi a perdere in aree ad agricoltura estensiva specialmente se caratterizzata da monoculture.

Si ritiene sia una buona pratica dedicare parte del capo a perdere per la copertura ed il riparo della fauna prediligendo perciò essenze che abbiano una duplice attitudine, alimentare e protettiva (mais, girasole, cavolo, sorgo ecc.)

Al fine di creare una diversificazione floristica in grado di assolvere al fabbisogno alimentare di specie diverse ed individui di età differenti, si ritiene un suggerimento valido anche quello dell'utilizzo tra le varie essenze fiori da prato e leguminose da foraggio.

A titolo puramente indicativo di seguito i quantitativi di seme ad ettaro di alcune essenze:

Kg di semente ad ettaro relativo alla semina in purezza

Mais 15, Sorgo 10, Soia 25, Miglio 5, Panico 8, Medica 20, Radicchio 1, Girasole 10, Frumento 200, Colza 3-4.5, Ravizzone 3-4.5

Miscuglio per 1 ettaro in Kg

Mais 3, Sorgo 2, Soia 5, Miglio 1, Panico 1.6, Medica 4, Radicchio 0.2, Girasole 2, Colza 1, Ravizzone 1

Fossi e canali

La manutenzione dei fossi è di fondamentale importanza per la gestione agronomica delle colture, non deve però avvenire con l'uso di erbicidi come purtroppo accade sempre più spesso.

Deve essere mantenuta la formazione ripariale presente sull'argine, che ha le note funzioni di rifugio e nidificazione per numerosi selvatici. L'eliminazione della vegetazione e dei materiali occludenti fossi e canali, deve essere compiuta in periodi e con metodi tali da non causare danno alla fauna selvatica.

Ripristino o impianto di siepi

Al fine di creare un riparo sicuro per le specie di interesse faunistico si ritiene di importanza fondamentale la presenza di siepi soprattutto in un territorio caratterizzato da seminativi senza la presenza di alberature naturali per chilometri.

Le essenze da utilizzare dovranno essere ascritte a quelle tipiche del nostro ambiente inserendo anche specie produttive a fini alimentari come prugnolo, melo e pero selvatico, sorbo ecc. ovviamente nel rispetto dei vincoli fitosanitari presenti, e piante ad alto fusto quando possibile (querce, pioppi ecc.).

Sarebbe ottimale la realizzazione di siepi in buon numero anche se di piccole dimensioni e sparse a macchia di leopardo (circa 2 metri di ampiezza per 100 metri di lunghezza), realizzate non in modo lineare ma meglio se con andamento sigmoidale, ovviamente vista l'onerosità dell'intervento sarà positivo tutto ciò che si riuscirà a realizzare.

Piano di gestione faunistica

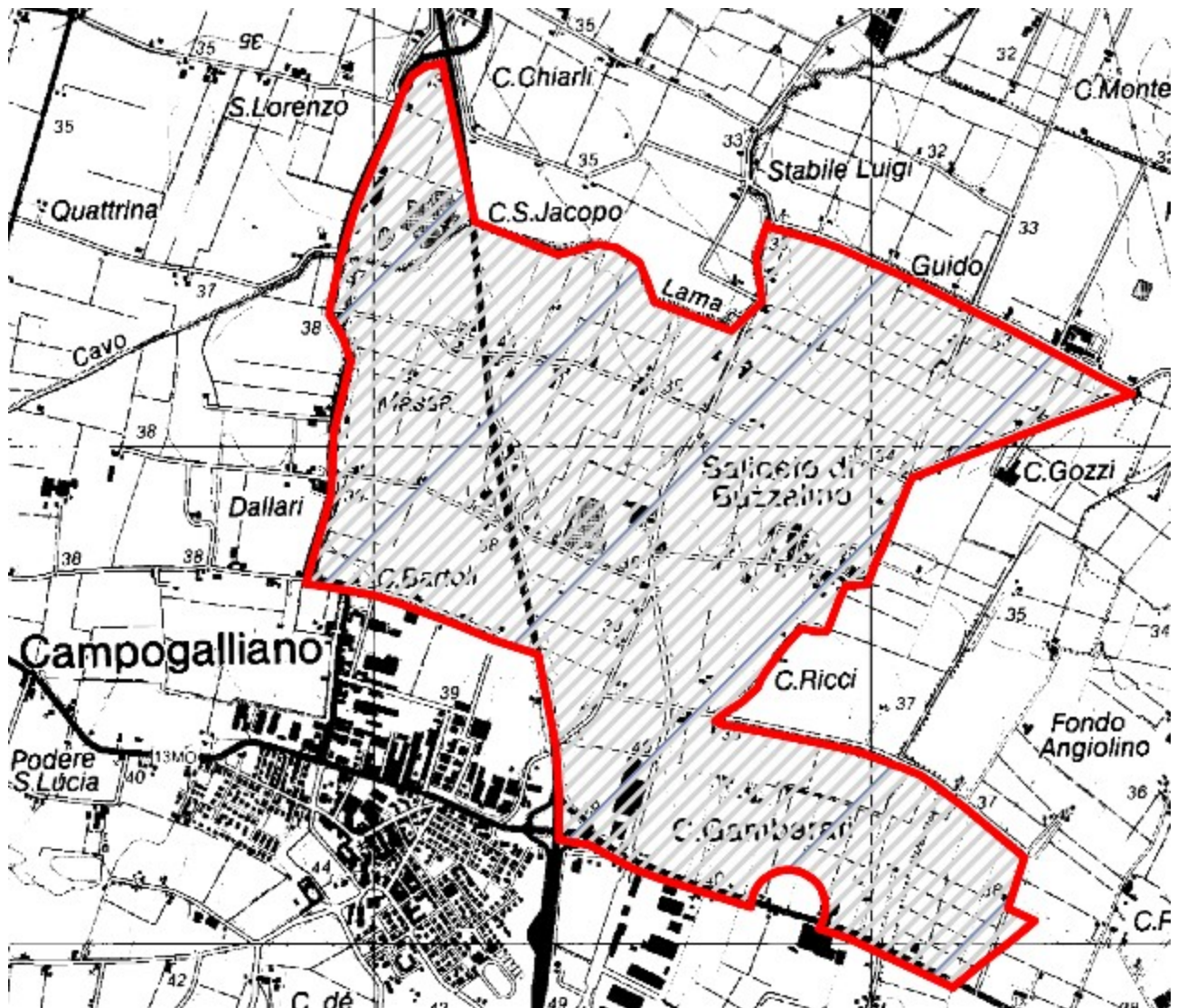
Sono previsti:

- censimenti primaverili ed autunnali della lepre (con faro o termocamera su percorsi prestabiliti);
- censimenti primaverili del fagiano (al canto), con verifica estiva delle nidiate;
- monitoraggio della presenza di volpi e corvidi ed eventuale attuazione di azioni di controllo;
- eliminazione delle fonti alimentari di origine antropica eventualmente presenti nel territorio;
- monitoraggio della presenza degli ungulati (capriolo e cinghiale) ed eventuale attuazione di azioni di controllo.

Piano delle catture

valutati i censimenti annuali, qualora le condizioni di densità lo permettano, sarà redatto un piano di cattura con l'obiettivo di creare una popolazione stabile di lepri e fagiani con densità minime di rispettivamente 15 e 25 capi/Kmq.

Cartografia ZRC denominata "CAMPOGALLIANO BRENNERO"



ZRC denominata “CARTIERA”

Motivazione dell'istituzione

Nel rispetto di quanto previsto dalla L. n. 157/1992, dalla L.R. n. 8/1994 ed in applicazione ai contenuti del Piano Faunistico Venatorio Regionale 2018 - 2023, si ritiene opportuno istituire l'area protetta in quanto si presenta come il naturale seguito dell'ex ZRC “Cartiera”.

L'area è adatta alla sosta ed alla riproduzione delle principali specie stanziali, il perimetro risulta adeguato a determinare, mediante l'irradiazione naturale, il ripopolamento dei territori contigui ed infine presenta una morfologia che consente la cattura delle specie stanziali per la successiva immissione negli A.T.C. o il reinserimento in altre zone di protezione.

PIANO TECNICO PLURIENNALE DI GESTIONE

Caratteristiche generali della zona

L'area in oggetto è in territorio provinciale di Modena, è ubicata all'interno del comprensorio omogeneo 1, ricade nell'A.T.C. MO2 ed interessa, amministrativamente, il Comune di Formigine.

Occupava una superficie geografica di Ha 1158.27 e SASP di Ha 616.48 ed è caratterizzata da seminativi frutteti e vigneti.

La ZRC presenta vocazionalità nulla per pernice rossa e medio per lepore e medio alta per fagiano.

Presenza di Aree di Rete Natura 2000

Nell'area in oggetto non vi sono Aree di rete Natura 2000.

Finalità/Obiettivi

Oltre alle finalità ed agli obiettivi istituzionali previsti dalla L. n. 157/1992, dalla L.R. n. 8/1994, le caratteristiche ambientali e faunistiche della zona in oggetto determinano i seguenti obiettivi gestionali:

- incremento della lepore; tale obiettivo si riterrà raggiunto con densità minime superiori a 15 capi/kmq;
- incremento del fagiano; tale obiettivo si riterrà raggiunto con densità superiori a 25 capi/kmq;

Piano dei miglioramenti ambientali

Considerando sia le caratteristiche ambientali della zona (ampia disponibilità di aree a vegetazione naturale e buona diversità ambientale), sia le esigenze ecologiche delle specie indicate quali prioritarie, gli interventi che verranno privilegiati possono essere individuati come segue:

Colture "a perdere"

Il mantenimento della presenza di colture agrarie destinate all'utilizzo esclusivo da parte dei selvatici sia a fini alimentari che di riparo, risulta un intervento fondamentale quando si voglia aumentare la capacità portante di un determinato ambiente.

Viste le caratteristiche agrarie della pianura modenese e la sempre più alta meccanizzazione dedicata soprattutto ai terreni seminativi sarebbe opportuno preferire, quando possibile, la realizzazione di campi a perdere in aree ad agricoltura estensiva specialmente se caratterizzata da monoculture.

Si ritiene sia una buona pratica dedicare parte del capo a perdere per la copertura ed il riparo della fauna prediligendo perciò essenze che abbiano una duplice attitudine, alimentare e protettiva (mais, girasole, cavolo, sorgo ecc.)

Al fine di creare una diversificazione floristica in grado di assolvere al fabbisogno alimentare di specie diverse ed individui di età differenti, si ritiene un suggerimento valido anche quello dell'utilizzo tra le varie essenze fiori da prato e leguminose da foraggio.

A titolo puramente indicativo di seguito i quantitativi di seme ad ettaro di alcune essenze:

Kg di semente ad ettaro relativo alla semina in purezza

Mais 15, Sorgo 10, Soia 25, Miglio 5, Panico 8, Medica 20, Radicchio 1, Girasole 10, Frumento 200, Colza 3-4.5, Ravizzone 3-4.5

Miscuglio per 1 ettaro in Kg

Mais 3, Sorgo 2, Soia 5, Miglio 1, Panico 1.6, Medica 4, Radicchio 0.2, Girasole 2, Colza 1, Ravizzone 1

Fossi e canali

La manutenzione dei fossi è di fondamentale importanza per la gestione agronomica delle colture, non deve però avvenire con l'uso di erbicidi come purtroppo accade sempre più spesso.

Deve essere mantenuta la formazione ripariale presente sull'argine, che ha le note funzioni di rifugio e nidificazione per numerosi selvatici. L'eliminazione della vegetazione e dei materiali occludenti fossi e canali, deve essere compiuta in periodi e con metodi tali da non causare danno alla fauna selvatica.

Ripristino o impianto di siepi

Al fine di creare un riparo sicuro per le specie di interesse faunistico si ritiene di importanza fondamentale la presenza di siepi soprattutto in un territorio caratterizzato da seminativi senza la presenza di alberature naturali per chilometri.

Le essenze da utilizzare dovranno essere ascritte a quelle tipiche del nostro ambiente inserendo anche specie produttive a fini alimentari come prugnolo, melo e pero selvatico, sorbo ecc. ovviamente nel rispetto dei vincoli fitosanitari presenti, e piante ad alto fusto quando possibile (querce, pioppi ecc.).

Sarebbe ottimale la realizzazione di siepi in buon numero anche se di piccole dimensioni e sparse a macchia di leopardo (circa 2 metri di ampiezza per 100 metri di lunghezza), realizzate non in modo lineare ma meglio se con andamento sigmoidale, ovviamente vista l'onerosità dell'intervento sarà positivo tutto ciò che si riuscirà a realizzare.

Piano di gestione faunistica

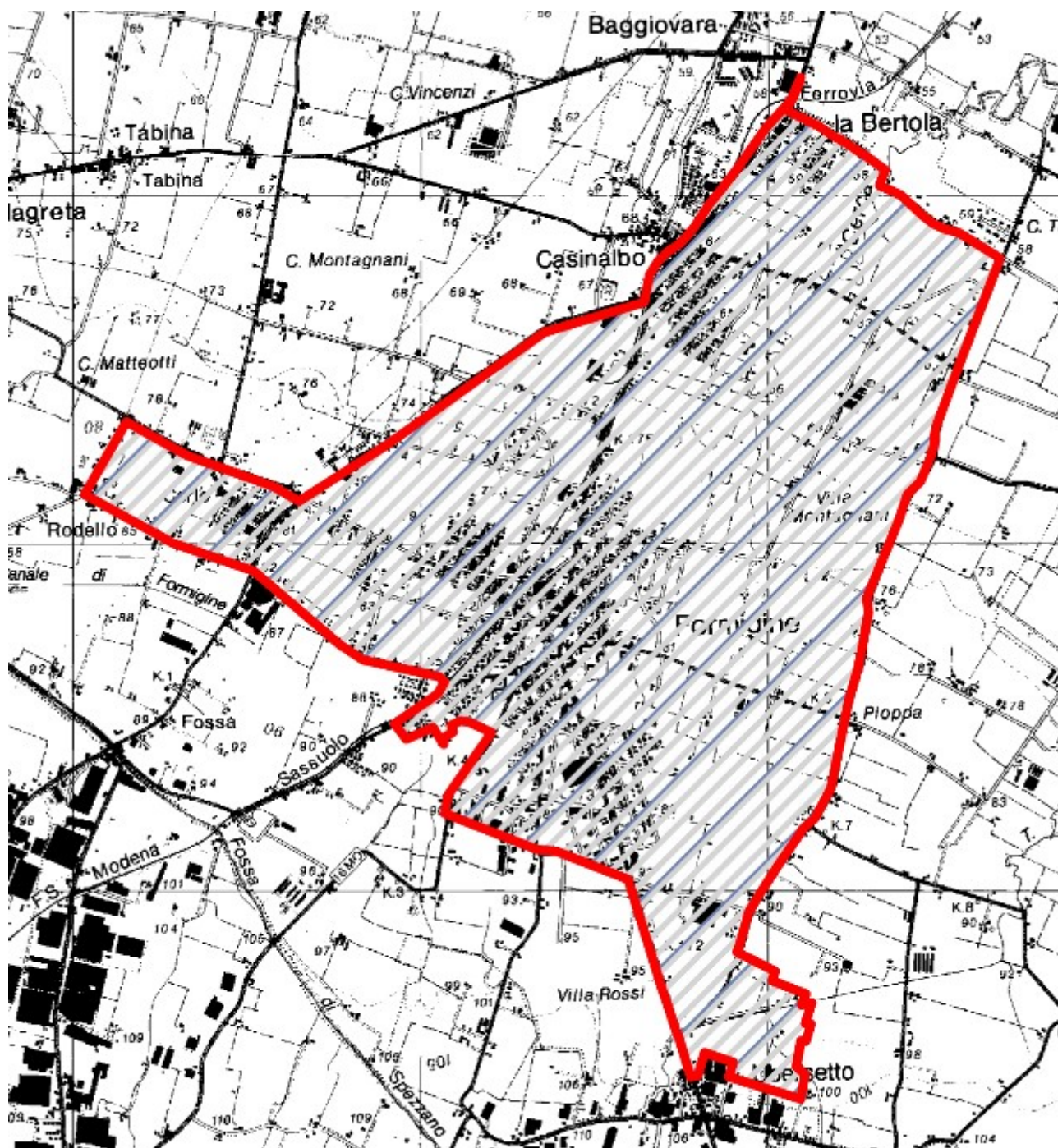
Sono previsti:

- censimenti primaverili ed autunnali della lepre (con faro o termocamera su percorsi prestabiliti);
- censimenti primaverili del fagiano (al canto), con verifica estiva delle nidiate;
- monitoraggio della presenza di volpi e corvidi ed eventuale attuazione di azioni di controllo;
- eliminazione delle fonti alimentari di origine antropica eventualmente presenti nel territorio;
- monitoraggio della presenza degli ungulati (capriolo e cinghiale) ed eventuale attuazione di azioni di controllo.

Piano delle catture

valutati i censimenti annuali, qualora le condizioni di densità lo permettano, sarà redatto un piano di cattura con l'obiettivo di creare una popolazione stabile di lepri e fagiani con densità minime di rispettivamente 15 e 25 capi/Kmq.

Cartografia ZRC denominata "CARTIERA"



ZRC denominata “CASA PAOLINI”

Motivazione dell'istituzione

Nel rispetto di quanto previsto dalla L. n. 157/1992, dalla L.R. n. 8/1994 ed in applicazione ai contenuti del Piano Faunistico Venatorio Regionale 2018 - 2023, si ritiene opportuno istituire l'area protetta in quanto il territorio si addice alla diffusione naturale della fauna presente.

L'area è adatta alla sosta ed alla riproduzione delle principali specie stanziali, il perimetro risulta adeguato a determinare, mediante l'irradiazione naturale, il ripopolamento dei territori contigui ed infine presenta una morfologia che consente la cattura delle specie stanziali per la successiva immissione negli A.T.C. o il reinserimento in altre zone di protezione.

PIANO TECNICO PLURIENNALE DI GESTIONE

Caratteristiche generali della zona

L'area in oggetto è in territorio provinciale di Modena, è ubicata all'interno del comprensorio omogeneo 1, ricade nell'A.T.C. MO2 ed interessa, amministrativamente, il Comune di Castelfranco Emilia.

Occupava una superficie geografica di Ha 543.62 e SASP di Ha 608.00 ed è caratterizzata da seminativi frutteti e vigneti.

La ZRC presenta vocazionalità nulla per pernice rossa e medio per lepre e medio alta per fagiano.

Presenza di Aree di Rete Natura 2000

Nell'area in oggetto non vi sono Aree di rete Natura 2000.

Finalità/Obiettivi

Oltre alle finalità ed agli obiettivi istituzionali previsti dalla L. n. 157/1992, dalla L.R. n. 8/1994, le caratteristiche ambientali e faunistiche della zona in oggetto determinano i seguenti obiettivi gestionali:

- incremento della lepre; tale obiettivo si riterrà raggiunto con densità minime superiori a 15 capi/kmq;
- affermazione ed incremento del fagiano; tale obiettivo si riterrà raggiunto con densità pari a 25 capi/kmq;

Piano dei miglioramenti ambientali

Considerando sia le caratteristiche ambientali della zona (ampia disponibilità di aree a vegetazione naturale e buona diversità ambientale), sia le esigenze ecologiche delle specie indicate quali prioritarie, gli interventi che verranno privilegiati possono essere individuati come segue:

Colture "a perdere"

Il mantenimento della presenza di colture agrarie destinate all'utilizzo esclusivo da parte dei selvatici sia a fini alimentari che di riparo, risulta un intervento fondamentale quando si voglia aumentare la capacità portante di un determinato ambiente.

Viste le caratteristiche agrarie della pianura modenese e la sempre più alta meccanizzazione dedicata soprattutto ai terreni seminativi sarebbe opportuno preferire, quando possibile, la realizzazione di campi a perdere in aree ad agricoltura estensiva specialmente se caratterizzata da monoculture.

Si ritiene sia una buona pratica dedicare parte del capo a perdere per la copertura ed il riparo della fauna prediligendo perciò essenze che abbiano una duplice attitudine, alimentare e protettiva (mais, girasole, cavolo, sorgo ecc.)

Al fine di creare una diversificazione floristica in grado di assolvere al fabbisogno alimentare di specie diverse ed individui di età differenti, si ritiene un suggerimento valido anche quello dell'utilizzo tra le varie essenze fiori da prato e leguminose da foraggio.

A titolo puramente indicativo di seguito i quantitativi di seme ad ettaro di alcune essenze:

Kg di semente ad ettaro relativo alla semina in purezza

Mais 15, Sorgo 10, Soia 25, Miglio 5, Panico 8, Medica 20, Radicchio 1, Girasole 10, Frumento 200, Colza 3-4.5, Ravizzone 3-4.5

Miscuglio per 1 ettaro in Kg

Mais 3, Sorgo 2, Soia 5, Miglio 1, Panico 1.6, Medica 4, Radicchio 0.2, Girasole 2, Colza 1, Ravizzone 1

Fossi e canali

La manutenzione dei fossi è di fondamentale importanza per la gestione agronomica delle colture, non deve però avvenire con l'uso di erbicidi come purtroppo accade sempre più spesso.

Deve essere mantenuta la formazione ripariale presente sull'argine, che ha le note funzioni di rifugio e nidificazione per numerosi selvatici. L'eliminazione della vegetazione e dei materiali occludenti fossi e canali, deve essere compiuta in periodi e con metodi tali da non causare danno alla fauna selvatica.

Ripristino o impianto di siepi

Al fine di creare un riparo sicuro per le specie di interesse faunistico si ritiene di importanza fondamentale la presenza di siepi soprattutto in un territorio caratterizzato da seminativi senza la presenza di alberature naturali per chilometri.

Le essenze da utilizzare dovranno essere ascritte a quelle tipiche del nostro ambiente inserendo anche specie produttive a fini alimentari come prugnolo, melo e pero selvatico, sorbo ecc. ovviamente nel rispetto dei vincoli fitosanitari presenti, e piante ad alto fusto quando possibile (querce, pioppi ecc.).

Sarebbe ottimale la realizzazione di siepi in buon numero anche se di piccole dimensioni e sparse a macchia di leopardo (circa 2 metri di ampiezza per 100 metri di lunghezza), realizzate non in modo lineare ma meglio se con andamento sigmoidale, ovviamente vista l'onerosità dell'intervento sarà positivo tutto ciò che si riuscirà a realizzare.

Piano di gestione faunistica

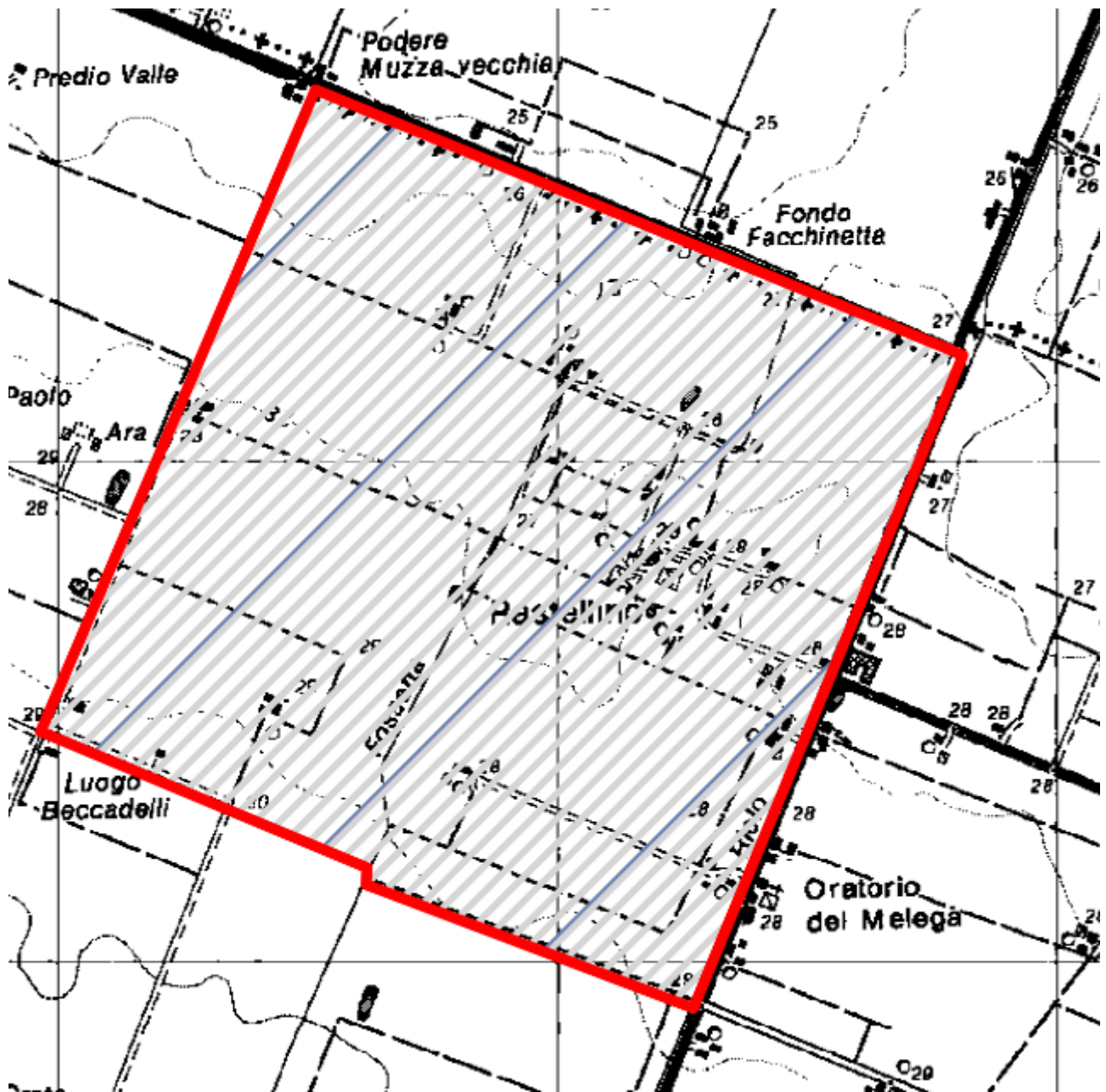
Sono previsti:

- censimenti primaverili ed autunnali della lepre (con faro o termocamera su percorsi prestabiliti);
- censimenti primaverili del fagiano (al canto), con verifica estiva delle nidiate;
- monitoraggio della presenza di volpi e corvidi ed eventuale attuazione di azioni di controllo;
- eliminazione delle fonti alimentari di origine antropica eventualmente presenti nel territorio;
- monitoraggio della presenza degli ungulati (capriolo e cinghiale) ed eventuale attuazione di azioni di controllo.

Piano delle catture

valutati i censimenti annuali, qualora le condizioni di densità lo permettano, sarà redatto un piano di cattura con l'obiettivo di creare una popolazione stabile di lepri e fagiani con densità minime di rispettivamente 15 e 25 capi/Kmq.

Cartografia ZRC denominata "CASA PAOLINI"



ZRC denominata “CASSA ESPANSIONE SECCHIA”

Motivazione dell'istituzione

Nel rispetto di quanto previsto dalla L. n. 157/1992, dalla L.R. n. 8/1994 ed in applicazione ai contenuti del Piano Faunistico Venatorio Regionale 2018 - 2023, si ritiene opportuno istituire l'area protetta in quanto si presenta come il naturale seguito dell'ex ZRC “Cassa espansione Secchia”.

L'area è adatta alla sosta ed alla riproduzione delle principali specie stanziali, il perimetro risulta adeguato a determinare, mediante l'irradiazione naturale, il ripopolamento dei territori contigui ed infine presenta una morfologia che consente la cattura delle specie stanziali per la successiva immissione negli A.T.C. o il reinserimento in altre zone di protezione.

PIANO TECNICO PLURIENNALE DI GESTIONE

Caratteristiche generali della zona

L'area in oggetto è in territorio provinciale di Modena, è ubicata all'interno del comprensorio omogeneo 1, ricade nell'A.T.C. MO2 ed interessa, amministrativamente, il Comune di Modena.

Occupava una superficie geografica di Ha 618.04 e SASP di Ha 377.12 ed è caratterizzata da seminativi frutteti e vigneti.

La ZRC presenta vocazionalità nulla per pernice rossa e medio per lepore e medio alta per fagiano.

Presenza di Aree di Rete Natura 2000

Nell'area in oggetto non vi sono Aree di rete Natura 2000.

Finalità/Obiettivi

Oltre alle finalità ed agli obiettivi istituzionali previsti dalla L. n. 157/1992, dalla L.R. n. 8/1994, le caratteristiche ambientali e faunistiche della zona in oggetto determinano i seguenti obiettivi gestionali:

- affermazione ed incremento della lepore; tale obiettivo si riterrà raggiunto con densità pari a 15 capi/kmq;
- affermazione ed incremento del fagiano; tale obiettivo si riterrà raggiunto con densità pari a 25 capi/kmq;

Piano dei miglioramenti ambientali

Considerando sia le caratteristiche ambientali della zona (ampia disponibilità di aree a vegetazione naturale e buona diversità ambientale), sia le esigenze ecologiche delle specie indicate quali prioritarie, gli interventi che verranno privilegiati possono essere individuati come segue:

Colture "a perdere"

Il mantenimento della presenza di colture agrarie destinate all'utilizzo esclusivo da parte dei selvatici sia a fini alimentari che di riparo, risulta un intervento fondamentale quando si voglia aumentare la capacità portante di un determinato ambiente.

Viste le caratteristiche agrarie della pianura modenese e la sempre più alta meccanizzazione dedicata soprattutto ai terreni seminativi sarebbe opportuno preferire, quando possibile, la realizzazione di campi a perdere in aree ad agricoltura estensiva specialmente se caratterizzata da monoculture.

Si ritiene sia una buona pratica dedicare parte del capo a perdere per la copertura ed il riparo della fauna prediligendo perciò essenze che abbiano una duplice attitudine, alimentare e protettiva (mais, girasole, cavolo, sorgo ecc.)

Al fine di creare una diversificazione floristica in grado di assolvere al fabbisogno alimentare di specie diverse ed individui di età differenti, si ritiene un suggerimento valido anche quello dell'utilizzo tra le varie essenze fiori da prato e leguminose da foraggio.

A titolo puramente indicativo di seguito i quantitativi di seme ad ettaro di alcune essenze:

Kg di semente ad ettaro relativo alla semina in purezza

Mais 15, Sorgo 10, Soia 25, Miglio 5, Panico 8, Medica 20, Radicchio 1, Girasole 10, Frumento 200, Colza 3-4.5, Ravizzone 3-4.5

Miscuglio per 1 ettaro in Kg

Mais 3, Sorgo 2, Soia 5, Miglio 1, Panico 1.6, Medica 4, Radicchio 0.2, Girasole 2, Colza 1, Ravizzone 1

Fossi e canali

La manutenzione dei fossi è di fondamentale importanza per la gestione agronomica delle colture, non deve però avvenire con l'uso di erbicidi come purtroppo accade sempre più spesso.

Deve essere mantenuta la formazione ripariale presente sull'argine, che ha le note funzioni di rifugio e nidificazione per numerosi selvatici. L'eliminazione della vegetazione e dei materiali occludenti fossi e canali, deve essere compiuta in periodi e con metodi tali da non causare danno alla fauna selvatica.

Ripristino o impianto di siepi

Al fine di creare un riparo sicuro per le specie di interesse faunistico si ritiene di importanza fondamentale la presenza di siepi soprattutto in un territorio caratterizzato da seminativi.

Le essenze da utilizzare dovranno essere ascritte a quelle tipiche del nostro ambiente inserendo anche specie produttive a fini alimentari come prugnolo, melo e pero selvatico, sorbo ecc. ovviamente nel rispetto dei vincoli fitosanitari presenti, e piante ad alto fusto quando possibile (querce, pioppi ecc.).

Sarebbe ottimale la realizzazione di siepi in buon numero anche se di piccole dimensioni e sparse a macchia di leopardo (circa 2 metri di ampiezza per 100 metri di lunghezza), realizzate non in modo lineare ma meglio se con andamento sigmoidale, ovviamente vista l'onerosità dell'intervento sarà positivo tutto ciò che si riuscirà a realizzare.

Piano di gestione faunistica

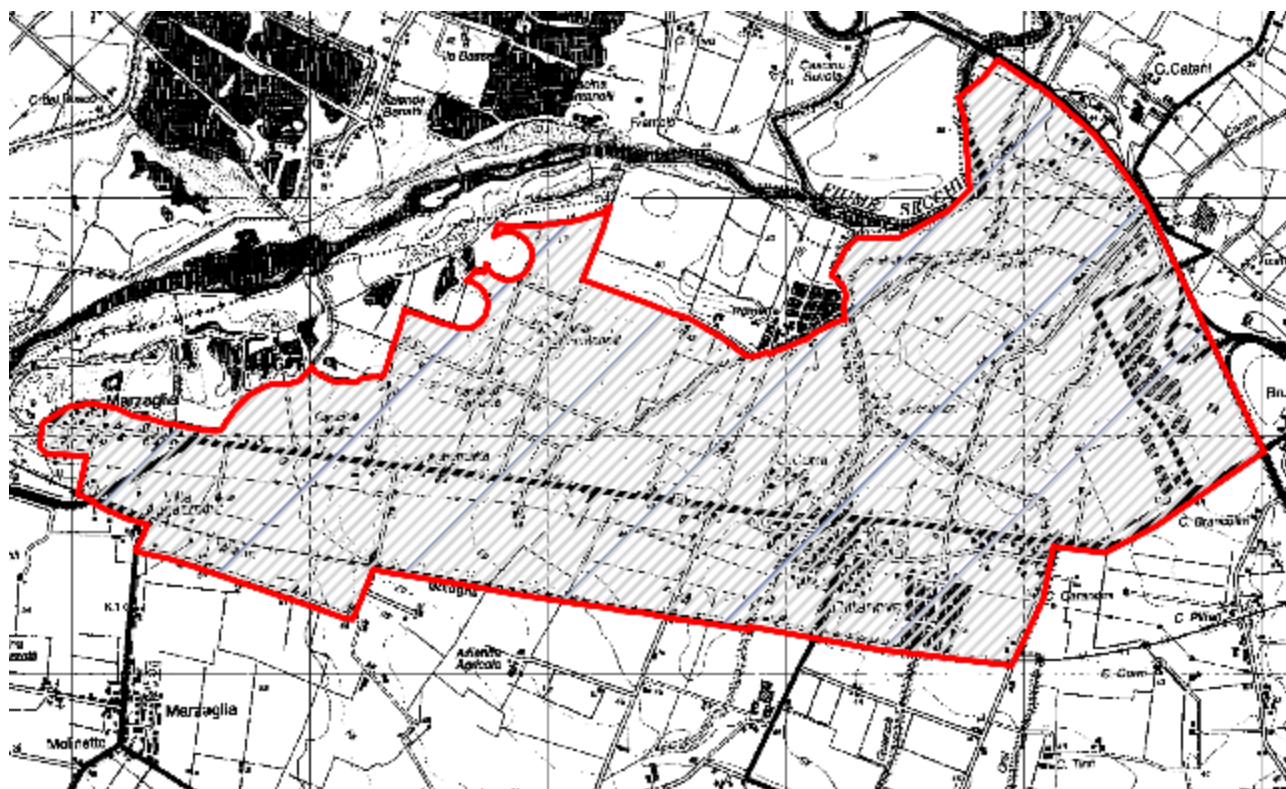
Sono previsti:

- censimenti primaverili ed autunnali della lepre (con faro o termocamera su percorsi prestabiliti);
- censimenti primaverili del fagiano (al canto), con verifica estiva delle nidiate;
- monitoraggio della presenza di volpi e corvidi ed eventuale attuazione di azioni di controllo;
- eliminazione delle fonti alimentari di origine antropica eventualmente presenti nel territorio;
- monitoraggio della presenza degli ungulati (capriolo e cinghiale) ed eventuale attuazione di azioni di controllo.

Piano delle catture

valutati i censimenti annuali, qualora le condizioni di densità lo permettano, sarà redatto un piano di cattura con l'obiettivo di creare una popolazione stabile di lepri e fagiani con densità minime di rispettivamente 15 e 25 capi/Kmq.

Cartografia ZRC denominata "CASSA ESPANSIONE SECCHIA"



ZRC denominata “CASTELFRANCO CIMITERO”

Motivazione dell'istituzione

Nel rispetto di quanto previsto dalla L. n. 157/1992, dalla L.R. n. 8/1994 ed in applicazione ai contenuti del Piano Faunistico Venatorio Regionale 2018 - 2023, si ritiene opportuno istituire l'area protetta in quanto si presenta idonea per l'irradiamento naturale della fauna.

L'area è adatta alla sosta ed alla riproduzione delle principali specie stanziali, il perimetro risulta adeguato a determinare, mediante l'irradiamento naturale, il ripopolamento dei territori contigui ed infine presenta una morfologia che consente la cattura delle specie stanziali per la successiva immissione negli A.T.C. o il reinserimento in altre zone di protezione.

PIANO TECNICO PLURIENNALE DI GESTIONE

Caratteristiche generali della zona

L'area in oggetto è in territorio provinciale di Modena, è ubicata all'interno del comprensorio omogeneo 1, ricade nell'A.T.C. MO2 ed interessa, amministrativamente, il Comune di Castelfranco Emilia.

Occupava una superficie geografica di Ha 374.62 e SASP di Ha 352.60 ed è caratterizzata da seminativi frutteti e vigneti.

La ZRC presenta vocazionalità nulla per pernice rossa e medio alta per lepore e alta per fagiano.

Finalità/Obiettivi

Oltre alle finalità ed agli obiettivi istituzionali previsti dalla L. n. 157/1992, dalla L.R. n. 8/1994, le caratteristiche ambientali e faunistiche della zona in oggetto determinano i seguenti obiettivi gestionali:

- affermazione ed incremento della lepore; tale obiettivo si riterrà raggiunto con densità minime di 15 capi/kmq;
- affermazione ed incremento del fagiano; tale obiettivo si riterrà raggiunto con densità pari a 25 capi/kmq;

Piano dei miglioramenti ambientali

Considerando sia le caratteristiche ambientali della zona (ampia disponibilità di aree a vegetazione naturale e buona diversità ambientale), sia le esigenze ecologiche delle specie indicate quali prioritarie, gli interventi che verranno privilegiati possono essere individuati come segue:

Colture "a perdere"

Il mantenimento della presenza di colture agrarie destinate all'utilizzo esclusivo da parte dei selvatici sia a fini alimentari che di riparo, risulta un intervento fondamentale quando si voglia aumentare la capacità portante di un determinato ambiente.

Viste le caratteristiche agrarie della pianura modenese e la sempre più alta meccanizzazione dedicata soprattutto ai terreni seminativi sarebbe opportuno preferire, quando possibile, la realizzazione di campi a perdere in aree ad agricoltura estensiva specialmente se caratterizzata da monoculture.

Si ritiene sia una buona pratica dedicare parte del capo a perdere per la copertura ed il riparo della fauna prediligendo perciò essenze che abbiano una duplice attitudine, alimentare e protettiva (mais, girasole, cavolo, sorgo ecc.)

Al fine di creare una diversificazione floristica in grado di assolvere al fabbisogno alimentare di specie diverse ed individui di età differenti, si ritiene un suggerimento valido anche quello dell'utilizzo tra le varie essenze fiori da prato e leguminose da foraggio.

A titolo puramente indicativo di seguito i quantitativi di seme ad ettaro di alcune essenze:

Kg di semente ad ettaro relativo alla semina in purezza

Mais 15, Sorgo 10, Soia 25, Miglio 5, Panico 8, Medica 20, Radicchio 1, Girasole 10, Frumento 200, Colza 3-4.5, Ravizzone 3-4.5

Miscuglio per 1 ettaro in Kg

Mais 3, Sorgo 2, Soia 5, Miglio 1, Panico 1.6, Medica 4, Radicchio 0.2, Girasole 2, Colza 1, Ravizzone 1

Fossi e canali

La manutenzione dei fossi è di fondamentale importanza per la gestione agronomica delle colture, non deve però avvenire con l'uso di erbicidi come purtroppo accade sempre più spesso.

Deve essere mantenuta la formazione ripariale presente sull'argine, che ha le note funzioni di rifugio e nidificazione per numerosi selvatici. L'eliminazione della vegetazione e dei materiali occludenti fossi e canali, deve essere compiuta in periodi e con metodi tali da non causare danno alla fauna selvatica.

Ripristino o impianto di siepi

Al fine di creare un riparo sicuro per le specie di interesse faunistico si ritiene di importanza fondamentale la presenza di siepi soprattutto in un territorio caratterizzato da seminativi senza la presenza di alberature naturali per chilometri.

Le essenze da utilizzare dovranno essere ascritte a quelle tipiche del nostro ambiente inserendo anche specie produttive a fini alimentari come prugnolo, melo e pero selvatico, sorbo ecc. ovviamente nel rispetto dei vincoli fitosanitari presenti, e piante ad alto fusto quando possibile (querce, pioppi ecc.).

Sarebbe ottimale la realizzazione di siepi in buon numero anche se di piccole dimensioni e sparse a macchia di leopardo (circa 2 metri di ampiezza per 100 metri di lunghezza), realizzate non in modo lineare ma meglio se con andamento sigmoidale, ovviamente vista l'onerosità dell'intervento sarà positivo tutto ciò che si riuscirà a realizzare.

Piano di gestione faunistica

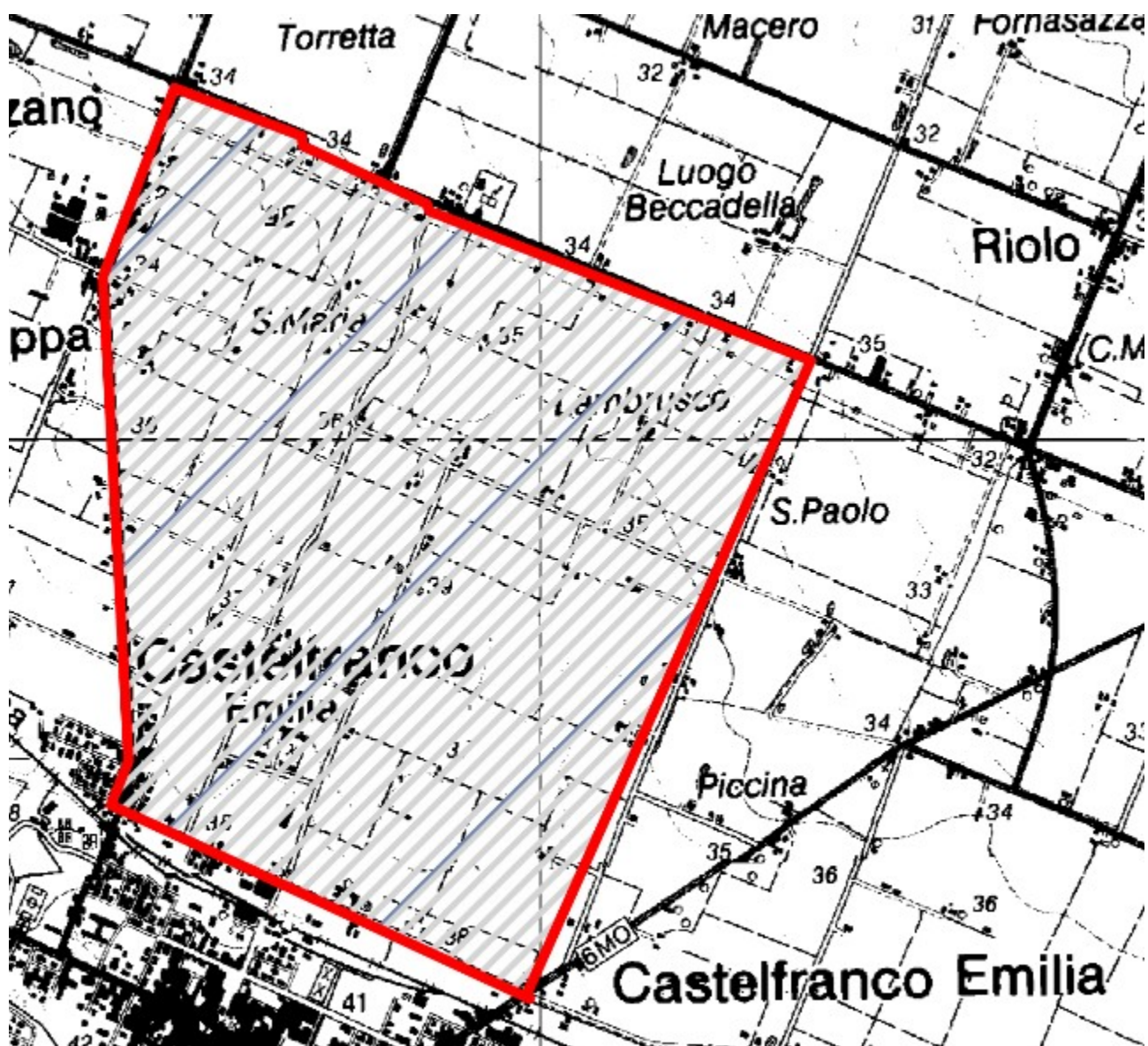
Sono previsti:

- censimenti primaverili ed autunnali della lepre (con faro o termocamera su percorsi prestabiliti);
- censimenti primaverili del fagiano (al canto), con verifica estiva delle nidiate;
- monitoraggio della presenza di volpi e corvidi ed eventuale attuazione di azioni di controllo;
- eliminazione delle fonti alimentari di origine antropica eventualmente presenti nel territorio;
- monitoraggio della presenza degli ungulati (capriolo e cinghiale) ed eventuale attuazione di azioni di controllo.

Piano delle catture

valutati i censimenti annuali, qualora le condizioni di densità lo permettano, sarà redatto un piano di cattura con l'obiettivo di creare una popolazione stabile di lepri e fagiani con densità minime di rispettivamente 15 e 25 capi/Kmq.

Cartografia ZRC denominata "CASTELFRANCO CIMITERO"



ZRC denominata “CHIOCCIOLA”

Motivazione dell'istituzione

Nel rispetto di quanto previsto dalla L. n. 157/1992, dalla L.R. n. 8/1994 ed in applicazione ai contenuti del Piano Faunistico Venatorio Regionale 2018 - 2023, si ritiene opportuno istituire l'area protetta in quanto si presenta come il naturale seguito dell'ex ZRC “Chiocciola”.

L'area è adatta alla sosta ed alla riproduzione delle principali specie stanziali, il perimetro risulta adeguato a determinare, mediante l'irradiazione naturale, il ripopolamento dei territori contigui ed infine presenta una morfologia che consente la cattura delle specie stanziali per la successiva immissione negli A.T.C. o il reinserimento in altre zone di protezione.

PIANO TECNICO PLURIENNALE DI GESTIONE

Caratteristiche generali della zona

L'area in oggetto è in territorio provinciale di Modena, è ubicata all'interno del comprensorio omogeneo 2, ricade nell'A.T.C. MO2 ed interessa, amministrativamente, il Comune di Pavullo nel Frignano.

Occupava una superficie geografica di Ha 613.55 e SASP di Ha 535.02 ed è caratterizzata da seminativi e boschi di latifoglie.

La ZRC presenta vocazionalità alta per la pernice rossa, alta per lepre e medio alta per fagiano.

Presenza di Aree di Rete Natura 2000

Nell'area in oggetto non vi sono Aree di rete Natura 2000.

Finalità/Obiettivi

Oltre alle finalità ed agli obiettivi istituzionali previsti dalla L. n. 157/1992, dalla L.R. n. 8/1994, le caratteristiche ambientali e faunistiche della zona in oggetto determinano i seguenti obiettivi gestionali:

- affermazione ed incremento della lepre; tale obiettivo si riterrà raggiunto con densità minime di 15 capi/kmq;
- affermazione ed incremento del fagiano; tale obiettivo si riterrà raggiunto con densità minime di 25 capi/kmq;

Piano dei miglioramenti ambientali

Considerando sia le caratteristiche ambientali della zona (ampia disponibilità di aree a vegetazione naturale e buona diversità ambientale), sia le esigenze ecologiche delle specie indicate quali prioritarie, gli interventi che verranno privilegiati possono essere individuati come segue:

Colture "a perdere"

Il mantenimento di colture agrarie destinate all'utilizzo esclusivo da parte dei selvatici sia a fini alimentari che di riparo, risulta un intervento fondamentale quando si voglia aumentare la capacità portante di un determinato ambiente.

Viste le caratteristiche agrarie del territorio modenese della zona collinare e montana sarebbe opportuno la realizzazione di campi a perdere utilizzando prevalentemente essenze che poco abbisognano di acqua in quanto sono molto scarse se non nulle le fonti di approvvigionamento idrico ad uso irriguo.

Inoltre, si ritiene sia una buona pratica dedicare parte del campo a perdere per la copertura ed il riparo della fauna, soprattutto quando viene immessa, favorendo essenze che abbiano una duplice attitudine, alimentare e protettiva (mais, girasole, cavolo, sorgo ecc.)

Al fine di creare una diversificazione floristica in grado di assolvere al fabbisogno alimentare di specie diverse ed individui di età differenti, si ritiene un suggerimento valido anche quello dell'utilizzo tra le varie essenze fiori da prato e leguminose da foraggio.

A titolo puramente indicativo di seguito i quantitativi di seme ad ettaro di alcune essenze:

Kg di semente ad ettaro relativo alla semina in purezza

Mais 15, Sorgo 10, Soia 25, Miglio 5, Panico 8, Medica 20, Radicchio 1, Girasole 10, Frumento 200, Colza 3-4.5, Ravizzone 3-4.5

Miscuglio per 1 ettaro in Kg

Mais 3, Sorgo 2, Soia 5, Miglio 1, Panico 1.6, Medica 4, Radicchio 0.2, Girasole 2, Colza 1, Ravizzone 1

Pozze per abbeverata

Come già sopra esposto la scarsità di acqua estiva per l'area pedemontana collinare, diventa un fattore limitante per il sostentamento faunistico. Per tale motivo il recupero delle vecchie pozze per l'abbeverata usate per bovini ed ovicaprini o la realizzazione di nuove, oramai scomparse visto la stabulazione fissa degli allevamenti e quindi il disuso di fonti d'acqua superficiali, diventa di vitale importanza per il mantenimento e sviluppo faunistico.

Sarebbe opportuno avere pozze di non grandi dimensioni (max. 10 mq) ma in buon numero e sparse uniformemente sull'area, inoltre si sottolinea l'importanza della sagomatura esterna della pozza che non deve essere a scalino ma dolcemente degradante per favorire l'abbeverata anche di piccoli animali.

Ripristino di siepi

Seppur con presenza diffusa di ricoveri naturali nel territorio pedecollinare montano, la manutenzione di siepi ed alberature naturali magari con il reimpianto di essenze fruttifere non solo continuerebbe a dare un riparo sicuro per le specie di interesse faunistico ma diventerebbe una fonte di cibo indispensabile soprattutto per le specie migratrici.

Le essenze da utilizzare dovranno essere ascritte a quelle tipiche del nostro ambiente inserendo anche specie produttive a fini alimentari come prugnolo, melo e pero selvatico, sorbo ecc. ovviamente nel rispetto dei vincoli fitosanitari presenti.

Piano di gestione faunistica

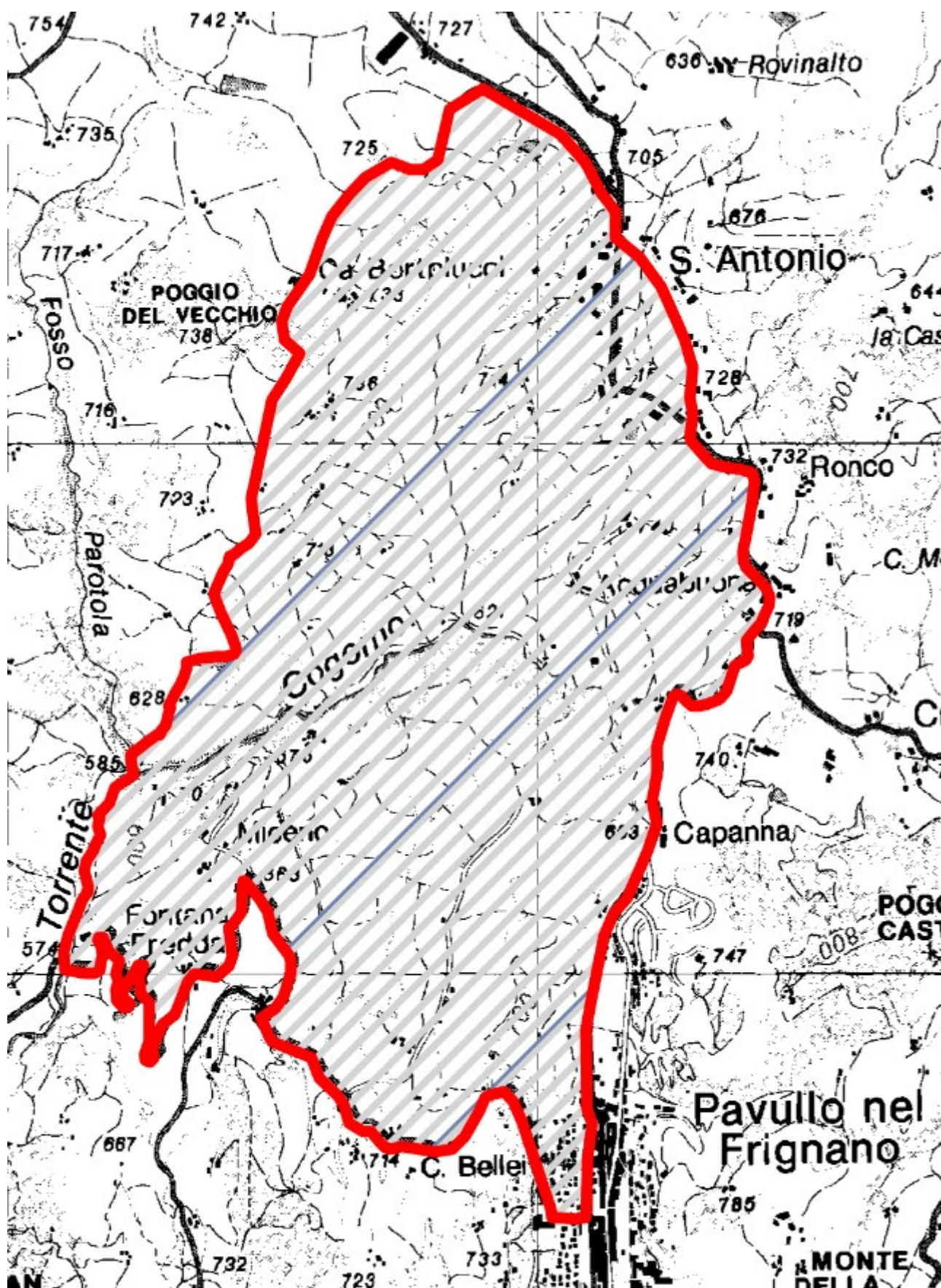
Sono previsti:

- censimenti primaverili ed autunnali della lepre (con faro o termocamera su percorsi prestabiliti qualora possibili);
- censimenti primaverili del fagiano (al canto), con verifica estiva delle nidiate;
- monitoraggio della presenza di volpi e corvidi ed eventuale attuazione di azioni di controllo;
- eliminazione delle fonti alimentari di origine antropica eventualmente presenti nel territorio;
- monitoraggio della presenza degli ungulati (capriolo e cinghiale) ed eventuale attuazione di azioni di controllo.

Piano delle catture

Valutati i censimenti annuali, qualora le condizioni di densità lo consentano, sarà redatto un piano di cattura con l'obiettivo di creare una popolazione stabile di lepri e fagiani con densità minime di rispettivamente 15 e 25 capi/Kmq.

Cartografia ZRC denominata "CHIOCCIOLA"



ZRC denominata “CINGHIANELLO GOMBOLA”

Motivazione dell'istituzione

Nel rispetto di quanto previsto dalla L. n. 157/1992, dalla L.R. n. 8/1994 ed in applicazione ai contenuti del Piano Faunistico Venatorio Regionale 2018 - 2023, si ritiene opportuno istituire l'area protetta in quanto si presenta come il naturale seguito dell'ex ZRC “Cinghianello Gombola”.

L'area è adatta alla sosta ed alla riproduzione delle principali specie stanziali, il perimetro risulta adeguato a determinare, mediante l'irradiamento naturale, il ripopolamento dei territori contigui ed infine presenta una morfologia che consente la cattura delle specie stanziali per la successiva immissione negli A.T.C. o il reinserimento in altre zone di protezione.

PIANO TECNICO PLURIENNALE DI GESTIONE

Caratteristiche generali della zona

L'area in oggetto è in territorio provinciale di Modena, è ubicata all'interno del comprensorio omogeneo 2, ricade nell'A.T.C. MO2 ed interessa, amministrativamente, il Comune di Polinago.

Occupava una superficie geografica di Ha 459.43 e SASP di Ha 434.32 ed è caratterizzata da seminativi e boschi di latifoglie. La ZRC presenta vocazionalità alta per la pernice rossa, media per lepre e per fagiano.

Presenza di Aree di Rete Natura 2000

Nell'area in oggetto non vi sono Aree di rete Natura 2000.

Finalità/Obiettivi

Oltre alle finalità ed agli obiettivi istituzionali previsti dalla L. n. 157/1992, dalla L.R. n. 8/1994, le caratteristiche ambientali e faunistiche della zona in oggetto determinano i seguenti obiettivi gestionali:

- affermazione ed incremento della lepre; tale obiettivo si riterrà raggiunto con densità minime di 15 capi/kmq;
- affermazione ed incremento del fagiano; tale obiettivo si riterrà raggiunto con densità minime di 25 capi/kmq;

Piano dei miglioramenti ambientali

Considerando sia le caratteristiche ambientali della zona (ampia disponibilità di aree a vegetazione naturale e buona diversità ambientale), sia le esigenze ecologiche delle specie indicate quali prioritarie, gli interventi che verranno privilegiati possono essere individuati come segue:

Colture "a perdere"

Il mantenimento di colture agrarie destinate all'utilizzo esclusivo da parte dei selvatici sia a fini alimentari che di riparo, risulta un intervento fondamentale quando si voglia aumentare la capacità portante di un determinato ambiente.

Viste le caratteristiche agrarie del territorio modenese della zona collinare e montana sarebbe opportuno la realizzazione di campi a perdere utilizzando prevalentemente essenze che poco abbisognano di acqua in quanto sono molto scarse se non nulle le fonti di approvvigionamento idrico ad uso irriguo.

Inoltre, si ritiene sia una buona pratica dedicare parte del campo a perdere per la copertura ed il riparo della fauna, soprattutto quando viene immessa, favorendo essenze che abbiano una duplice attitudine, alimentare e protettiva (mais, girasole, cavolo, sorgo ecc.).

Al fine di creare una diversificazione floristica in grado di assolvere al fabbisogno alimentare di specie diverse ed individui di età differenti, si ritiene un suggerimento valido anche quello dell'utilizzo tra le varie essenze fiori da prato e leguminose da foraggio.

A titolo puramente indicativo di seguito i quantitativi di seme ad ettaro di alcune essenze:

Kg di semente ad ettaro relativo alla semina in purezza

Mais 15, Sorgo 10, Soia 25, Miglio 5, Panico 8, Medica 20, Radicchio 1, Girasole 10, Frumento 200, Colza 3-4.5, Ravizzone 3-4.5

Miscuglio per 1 ettaro in Kg

Mais 3, Sorgo 2, Soia 5, Miglio 1, Panico 1.6, Medica 4, Radicchio 0.2, Girasole 2, Colza 1, Ravizzone 1

Pozze per abbeverata

Come già sopra esposto la scarsità di acqua estiva per l'area pedemontana collinare, diventa un fattore limitante per il sostentamento faunistico. Per tale motivo il recupero delle vecchie pozze per l'abbeverata usate per bovini ed ovicaprini o la realizzazione di nuove, oramai scomparse visto la stabulazione fissa degli allevamenti e quindi il disuso di fonti d'acqua superficiali, diventa di vitale importanza per il mantenimento e sviluppo faunistico.

Sarebbe opportuno avere pozze di non grandi dimensioni (max. 10 mq) ma in buon numero e sparse uniformemente sull'area, inoltre si sottolinea l'importanza della sagomatura esterna della pozza che non deve essere a scalino ma dolcemente degradante per favorire l'abbeverata anche di piccoli animali.

Ripristino di siepi

Seppur con presenza diffusa di ricoveri naturali nel territorio pedecollinare montano, la manutenzione di siepi ed alberature naturali magari con il reimpianto di essenze fruttifere non solo continuerebbe a dare un riparo sicuro per le specie di interesse faunistico ma diventerebbe una fonte di cibo indispensabile soprattutto per le specie migratrici.

Le essenze da utilizzare dovranno essere ascritte a quelle tipiche del nostro ambiente inserendo anche specie produttive a fini alimentari come prugnolo, melo e pero selvatico, sorbo ecc. ovviamente nel rispetto dei vincoli fitosanitari presenti.

Piano di gestione faunistica

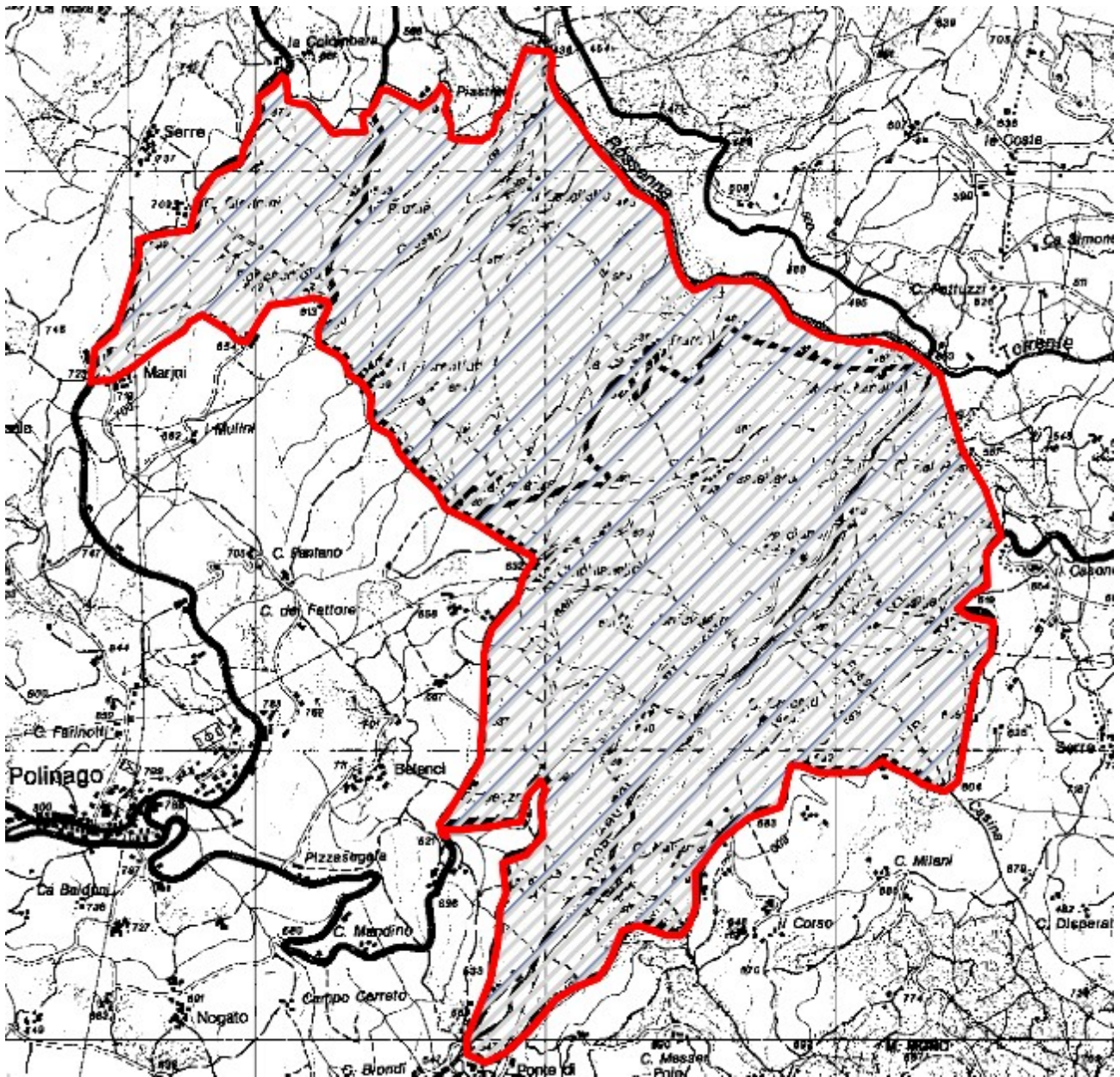
Sono previsti:

- censimenti primaverili ed autunnali della lepre (con faro o termocamera su percorsi prestabiliti qualora possibili);
- censimenti primaverili del fagiano (al canto), con verifica estiva delle nidiate;
- monitoraggio della presenza di volpi e corvidi ed eventuale attuazione di azioni di controllo;
- eliminazione delle fonti alimentari di origine antropica eventualmente presenti nel territorio;
- monitoraggio della presenza degli ungulati (capriolo e cinghiale) ed eventuale attuazione di azioni di controllo.

Piano delle catture

Valutati i censimenti annuali, qualora le condizioni di densità lo consentano, sarà redatto un piano di cattura con l'obiettivo di creare una popolazione stabile di lepri e fagiani con densità minime di rispettivamente 15 e 25 capi/Kmq.

Cartografia ZRC denominata "CINGHIANELLO GOMBOLA"



ZRC denominata “FIORANO”

Motivazione dell'istituzione

Nel rispetto di quanto previsto dalla L. n. 157/1992, dalla L.R. n. 8/1994 ed in applicazione ai contenuti del Piano Faunistico Venatorio Regionale 2018 - 2023, si ritiene opportuno istituire l'area protetta in quanto si presenta come il naturale seguito dell'ex ZRC “Fiorano”.

L'area è adatta alla sosta ed alla riproduzione delle principali specie stanziali, il perimetro risulta adeguato a determinare, mediante l'irradiazione naturale, il ripopolamento dei territori contigui ed infine presenta una morfologia che consente la cattura delle specie stanziali per la successiva immissione negli A.T.C. o il reinserimento in altre zone di protezione.

PIANO TECNICO PLURIENNALE DI GESTIONE

Caratteristiche generali della zona

L'area in oggetto è in territorio provinciale di Modena, è ubicata all'interno del comprensorio omogeneo 1, ricade nell'A.T.C. MO2 ed interessa, amministrativamente, il Comune di Fiorano.

Occupava una superficie geografica di Ha 656.45 e SASP di Ha 199.03 ed è caratterizzata da seminativi e piccoli vigneti.

La ZRC presenta vocazionalità nulla per pernice rossa e bassa per lepre e medio bassa per fagiano.

Finalità/Obiettivi

Oltre alle finalità ed agli obiettivi istituzionali previsti dalla L. n. 157/1992, dalla L.R. n. 8/1994, le caratteristiche ambientali e faunistiche della zona in oggetto determinano i seguenti obiettivi gestionali:

- incremento della lepre; tale obiettivo si riterrà raggiunto con densità minime superiori a 15 capi/kmq;
- incremento del fagiano; tale obiettivo si riterrà raggiunto con densità superiori a 25 capi/kmq;

Piano dei miglioramenti ambientali

Considerando sia le caratteristiche ambientali della zona (ampia disponibilità di aree a vegetazione naturale e buona diversità ambientale), sia le esigenze ecologiche delle specie indicate quali prioritarie, gli interventi che verranno privilegiati possono essere individuati come segue:

Colture "a perdere"

Il mantenimento della presenza di colture agrarie destinate all'utilizzo esclusivo da parte dei selvatici sia a fini alimentari che di riparo, risulta un intervento fondamentale quando si voglia aumentare la capacità portante di un determinato ambiente.

Viste le caratteristiche agrarie della pianura modenese e la sempre più alta meccanizzazione dedicata soprattutto ai terreni seminativi sarebbe opportuno preferire, quando possibile, la realizzazione di campi a perdere in aree ad agricoltura estensiva specialmente se caratterizzata da monoculture.

Si ritiene sia una buona pratica dedicare parte del capo a perdere per la copertura ed il riparo della fauna prediligendo perciò essenze che abbiano una duplice attitudine, alimentare e protettiva (mais, girasole, cavolo, sorgo ecc.)

Al fine di creare una diversificazione floristica in grado di assolvere al fabbisogno alimentare di specie diverse ed individui di età differenti, si ritiene un suggerimento valido anche quello dell'utilizzo tra le varie essenze fiori da prato e leguminose da foraggio.

A titolo puramente indicativo di seguito i quantitativi di seme ad ettaro di alcune essenze:

Kg di semente ad ettaro relativo alla semina in purezza

Mais 15, Sorgo 10, Soia 25, Miglio 5, Panico 8, Medica 20, Radicchio 1, Girasole 10, Frumento 200, Colza 3-4.5, Ravizzone 3-4.5

Miscuglio per 1 ettaro in Kg

Mais 3, Sorgo 2, Soia 5, Miglio 1, Panico 1.6, Medica 4, Radicchio 0.2, Girasole 2, Colza 1, Ravizzone 1

Fossi e canali

La manutenzione dei fossi è di fondamentale importanza per la gestione agronomica delle colture, non deve però avvenire con l'uso di erbicidi come purtroppo accade sempre più spesso.

Deve essere mantenuta la formazione ripariale presente sull'argine, che ha le note funzioni di rifugio e nidificazione per numerosi selvatici. L'eliminazione della vegetazione e dei materiali occludenti fossi e canali, deve essere compiuta in periodi e con metodi tali da non causare danno alla fauna selvatica.

Ripristino o impianto di siepi

Al fine di creare un riparo sicuro per le specie di interesse faunistico si ritiene di importanza fondamentale la presenza di siepi soprattutto in un territorio caratterizzato da seminativi senza la presenza di alberature naturali per chilometri.

Le essenze da utilizzare dovranno essere ascritte a quelle tipiche del nostro ambiente inserendo anche specie produttive a fini alimentari come prugnolo, melo e pero selvatico, sorbo ecc. ovviamente nel rispetto dei vincoli fitosanitari presenti, e piante ad alto fusto quando possibile (querce, pioppi ecc.).

Sarebbe ottimale la realizzazione di siepi in buon numero anche se di piccole dimensioni e sparse a macchia di leopardo (circa 2 metri di ampiezza per 100 metri di lunghezza), realizzate non in modo lineare ma meglio se con andamento sigmoidale, ovviamente vista l'onerosità dell'intervento sarà positivo tutto ciò che si riuscirà a realizzare.

Piano di gestione faunistica

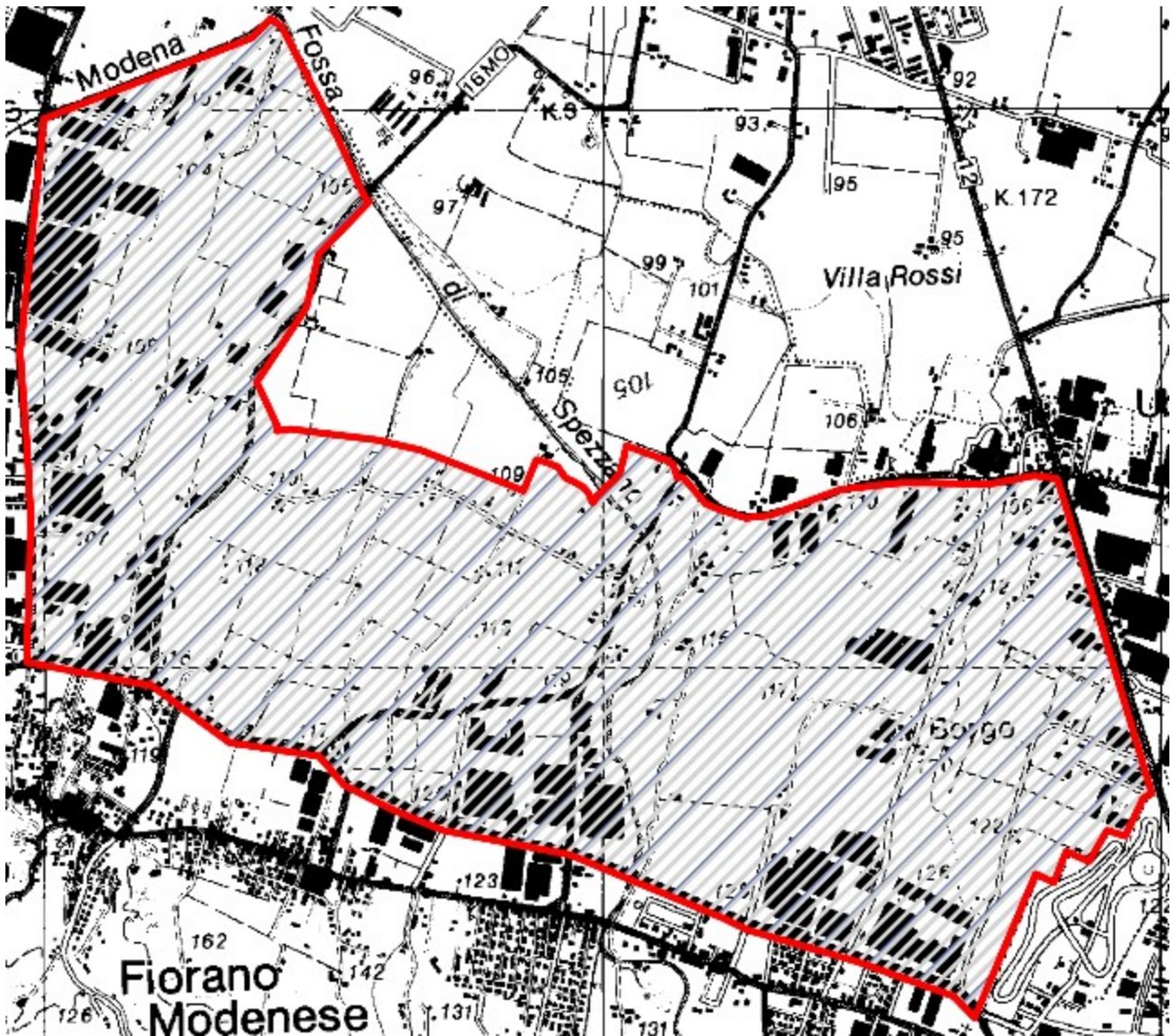
Sono previsti:

- censimenti primaverili ed autunnali della lepre (con faro o termocamera su percorsi prestabiliti);
- censimenti primaverili del fagiano (al canto), con verifica estiva delle nidiate;
- monitoraggio della presenza di volpi e corvidi ed eventuale attuazione di azioni di controllo;
- eliminazione delle fonti alimentari di origine antropica eventualmente presenti nel territorio;
- monitoraggio della presenza degli ungulati (capriolo e cinghiale) ed eventuale attuazione di azioni di controllo.

Piano delle catture

valutati i censimenti annuali, qualora le condizioni di densità lo permettano, sarà redatto un piano di cattura con l'obiettivo di creare una popolazione stabile di lepri e fagiani con densità minime di rispettivamente 15 e 25 capi/Kmq.

Cartografia ZRC denominata "FIORANO"



ZRC denominata “MAGNAVACCA”

Motivazione dell'istituzione

Nel rispetto di quanto previsto dalla L. n. 157/1992, dalla L.R. n. 8/1994 ed in applicazione ai contenuti del Piano Faunistico Venatorio Regionale 2018 - 2023, si ritiene opportuno istituire l'area protetta in quanto si presenta come il naturale seguito dell'ex ZRC “Magnavacca”.

L'area è adatta alla sosta ed alla riproduzione delle principali specie stanziali, il perimetro risulta adeguato a determinare, mediante l'irradiazione naturale, il ripopolamento dei territori contigui ed infine presenta una morfologia che consente la cattura delle specie stanziali per la successiva immissione negli A.T.C. o il reinserimento in altre zone di protezione.

PIANO TECNICO PLURIENNALE DI GESTIONE

Caratteristiche generali della zona

L'area in oggetto è in territorio provinciale di Modena, è ubicata all'interno del comprensorio omogeneo 1, ricade nell'A.T.C. MO2 ed interessa, amministrativamente, il Comune di Soliera.

Occupava una superficie geografica di Ha 635.06 e SASP di Ha 444.94 ed è caratterizzata da seminativi frutteti e vigneti.

La ZRC presenta vocazionalità nulla per pernice rossa, media per lepre e per fagiano.

Finalità/Obiettivi

Oltre alle finalità ed agli obiettivi istituzionali previsti dalla L. n. 157/1992, dalla L.R. n. 8/1994, le caratteristiche ambientali e faunistiche della zona in oggetto determinano i seguenti obiettivi gestionali:

- incremento della lepre; tale obiettivo si riterrà raggiunto con densità minime superiori a 15 capi/kmq;
- incremento del fagiano; tale obiettivo si riterrà raggiunto con densità superiori a 25 capi/kmq;

Piano dei miglioramenti ambientali

Considerando sia le caratteristiche ambientali della zona (ampia disponibilità di aree a vegetazione naturale e buona diversità ambientale), sia le esigenze ecologiche delle specie indicate quali prioritarie, gli interventi che verranno privilegiati possono essere individuati come segue:

Colture "a perdere"

Il mantenimento della presenza di colture agrarie destinate all'utilizzo esclusivo da parte dei selvatici sia a fini alimentari che di riparo, risulta un intervento fondamentale quando si voglia aumentare la capacità portante di un determinato ambiente.

Viste le caratteristiche agrarie della pianura modenese e la sempre più alta meccanizzazione dedicata soprattutto ai terreni seminativi sarebbe opportuno preferire, quando possibile, la realizzazione di campi a perdere in aree ad agricoltura estensiva specialmente se caratterizzata da monoculture.

Si ritiene sia una buona pratica dedicare parte del capo a perdere per la copertura ed il riparo della fauna prediligendo perciò essenze che abbiano una duplice attitudine, alimentare e protettiva (mais, girasole, cavolo, sorgo ecc.)

Al fine di creare una diversificazione floristica in grado di assolvere al fabbisogno alimentare di specie diverse ed individui di età differenti, si ritiene un suggerimento valido anche quello dell'utilizzo tra le varie essenze fiori da prato e leguminose da foraggio.

A titolo puramente indicativo di seguito i quantitativi di seme ad ettaro di alcune essenze:

Kg di semente ad ettaro relativo alla semina in purezza

Mais 15, Sorgo 10, Soia 25, Miglio 5, Panico 8, Medica 20, Radicchio 1, Girasole 10, Frumento 200, Colza 3-4.5, Ravizzone 3-4.5

Miscuglio per 1 ettaro in Kg

Mais 3, Sorgo 2, Soia 5, Miglio 1, Panico 1.6, Medica 4, Radicchio 0.2, Girasole 2, Colza 1, Ravizzone 1

Fossi e canali

La manutenzione dei fossi è di fondamentale importanza per la gestione agronomica delle colture, non deve però avvenire con l'uso di erbicidi come purtroppo accade sempre più spesso.

Deve essere mantenuta la formazione ripariale presente sull'argine, che ha le note funzioni di rifugio e nidificazione per numerosi selvatici. L'eliminazione della vegetazione e dei materiali occludenti fossi e canali, deve essere compiuta in periodi e con metodi tali da non causare danno alla fauna selvatica.

Ripristino o impianto di siepi

Al fine di creare un riparo sicuro per le specie di interesse faunistico si ritiene di importanza fondamentale la presenza di siepi soprattutto in un territorio caratterizzato da seminativi senza la presenza di alberature naturali per chilometri.

Le essenze da utilizzare dovranno essere ascritte a quelle tipiche del nostro ambiente inserendo anche specie produttive a fini alimentari come prugnolo, melo e pero selvatico, sorbo ecc. ovviamente nel rispetto dei vincoli fitosanitari presenti, e piante ad alto fusto quando possibile (querce, pioppi ecc.).

Sarebbe ottimale la realizzazione di siepi in buon numero anche se di piccole dimensioni e sparse a macchia di leopardo (circa 2 metri di ampiezza per 100 metri di lunghezza), realizzate non in modo lineare ma meglio se con andamento sigmoidale, ovviamente vista l'onerosità dell'intervento sarà positivo tutto ciò che si riuscirà a realizzare.

Piano di gestione faunistica

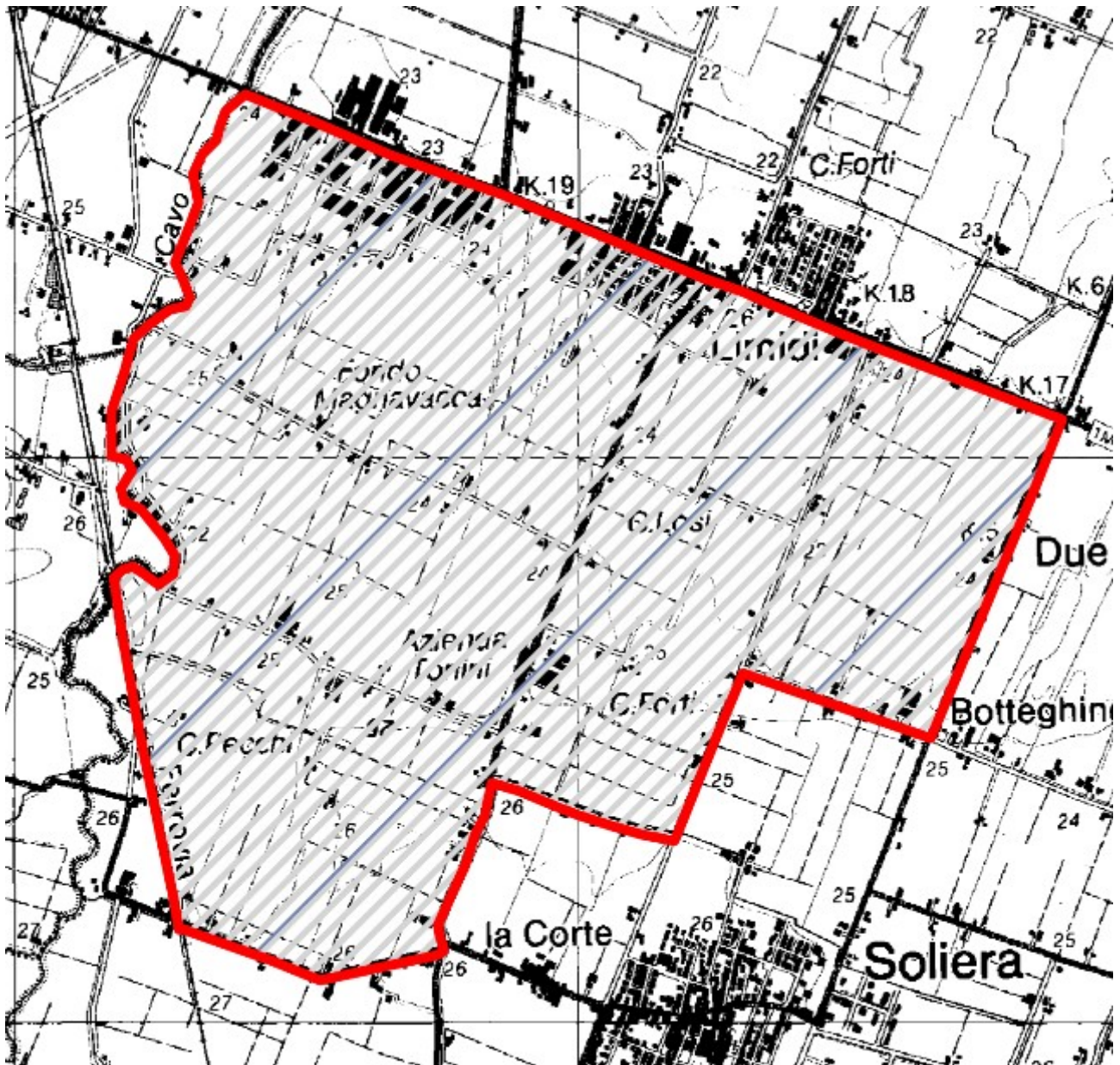
Sono previsti:

- censimenti primaverili ed autunnali della lepre (con faro o termocamera su percorsi prestabiliti);
- censimenti primaverili del fagiano (al canto), con verifica estiva delle nidiate;
- monitoraggio della presenza di volpi e corvidi ed eventuale attuazione di azioni di controllo;
- eliminazione delle fonti alimentari di origine antropica eventualmente presenti nel territorio;
- monitoraggio della presenza degli ungulati (capriolo e cinghiale) ed eventuale attuazione di azioni di controllo.

Piano delle catture

valutati i censimenti annuali, qualora le condizioni di densità lo permettano, sarà redatto un piano di cattura con l'obiettivo di creare una popolazione stabile di lepri e fagiani con densità minime di rispettivamente 15 e 25 capi/Kmq.

Cartografia ZRC denominata "MAGNAVACCA"



ZRC denominata “MANZOLINO FERROVIA”

Motivazione dell'istituzione

Nel rispetto di quanto previsto dalla L. n. 157/1992, dalla L.R. n. 8/1994 ed in applicazione ai contenuti del Piano Faunistico Venatorio Regionale 2018 - 2023, si ritiene opportuno istituire l'area protetta in quanto si presenta come il naturale seguito dell'ex ZRC “Manzolino Ferrovia”.

L'area è adatta alla sosta ed alla riproduzione delle principali specie stanziali, il perimetro risulta adeguato a determinare, mediante l'irradiamento naturale, il ripopolamento dei territori contigui ed infine presenta una morfologia che consente la cattura delle specie stanziali per la successiva immissione negli A.T.C. o il reinserimento in altre zone di protezione.

PIANO TECNICO PLURIENNALE DI GESTIONE

Caratteristiche generali della zona

L'area in oggetto è in territorio provinciale di Modena, è ubicata all'interno del comprensorio omogeneo 1, ricade nell'A.T.C. MO2 ed interessa, amministrativamente, il Comune di Castelfranco Emilia.

Occupava una superficie geografica di Ha 955.69 e SASP di Ha 763.26 ed è caratterizzata da seminativi frutteti e vigneti.

La ZRC presenta vocazionalità nulla per pernice rossa e medio alta per lepre e fagiano.

Presenza di Aree di Rete Natura 2000

Nell'area in oggetto è presente un Sito di rete Natura 2000.

Finalità/Obiettivi

Oltre alle finalità ed agli obiettivi istituzionali previsti dalla L. n. 157/1992, dalla L.R. n. 8/1994, le caratteristiche ambientali e faunistiche della zona in oggetto determinano i seguenti obiettivi gestionali:

- incremento della lepre; tale obiettivo si riterrà raggiunto con densità superiori a 15 capi/kmq;
- incremento del fagiano; tale obiettivo si riterrà raggiunto con densità superiori a 25 capi/kmq;

Piano dei miglioramenti ambientali

Considerando sia le caratteristiche ambientali della zona (ampia disponibilità di aree a vegetazione naturale e buona diversità ambientale), sia le esigenze ecologiche delle specie indicate quali prioritarie, gli interventi che verranno privilegiati possono essere individuati come segue:

Colture "a perdere"

Il mantenimento della presenza di colture agrarie destinate all'utilizzo esclusivo da parte dei selvatici sia a fini alimentari che di riparo, risulta un intervento fondamentale quando si voglia aumentare la capacità portante di un determinato ambiente.

Viste le caratteristiche agrarie della pianura modenese e la sempre più alta meccanizzazione dedicata soprattutto ai terreni seminativi sarebbe opportuno preferire, quando possibile, la realizzazione di campi a perdere in aree ad agricoltura estensiva specialmente se caratterizzata da monoculture.

Si ritiene sia una buona pratica dedicare parte del capo a perdere per la copertura ed il riparo della fauna prediligendo perciò essenze che abbiano una duplice attitudine, alimentare e protettiva (mais, girasole, cavolo, sorgo ecc.)

Al fine di creare una diversificazione floristica in grado di assolvere al fabbisogno alimentare di specie diverse ed individui di età differenti, si ritiene un suggerimento valido anche quello dell'utilizzo tra le varie essenze fiori da prato e leguminose da foraggio.

A titolo puramente indicativo di seguito i quantitativi di seme ad ettaro di alcune essenze:

Kg di semente ad ettaro relativo alla semina in purezza

Mais 15, Sorgo 10, Soia 25, Miglio 5, Panico 8, Medica 20, Radicchio 1, Girasole 10, Frumento 200, Colza 3-4.5, Ravizzone 3-4.5

Miscuglio per 1 ettaro in Kg

Mais 3, Sorgo 2, Soia 5, Miglio 1, Panico 1.6, Medica 4, Radicchio 0.2, Girasole 2, Colza 1, Ravizzone 1

Fossi e canali

La manutenzione dei fossi è di fondamentale importanza per la gestione agronomica delle colture, non deve però avvenire con l'uso di erbicidi come purtroppo accade sempre più spesso.

Deve essere mantenuta la formazione ripariale presente sull'argine, che ha le note funzioni di rifugio e nidificazione per numerosi selvatici. L'eliminazione della vegetazione e dei materiali occludenti fossi e canali, deve essere compiuta in periodi e con metodi tali da non causare danno alla fauna selvatica.

Ripristino o impianto di siepi

Al fine di creare un riparo sicuro per le specie di interesse faunistico si ritiene di importanza fondamentale la presenza di siepi soprattutto in un territorio caratterizzato da seminativi senza la presenza di alberature naturali per chilometri.

Le essenze da utilizzare dovranno essere ascritte a quelle tipiche del nostro ambiente inserendo anche specie produttive a fini alimentari come prugnolo, melo e pero selvatico, sorbo ecc. ovviamente nel rispetto dei vincoli fitosanitari presenti, e piante ad alto fusto quando possibile (querce, pioppi ecc.).

Sarebbe ottimale la realizzazione di siepi in buon numero anche se di piccole dimensioni e sparse a macchia di leopardo (circa 2 metri di ampiezza per 100 metri di lunghezza), realizzate non in modo lineare ma meglio se con andamento sigmoidale, ovviamente vista l'onerosità dell'intervento sarà positivo tutto ciò che si riuscirà a realizzare.

Piano di gestione faunistica

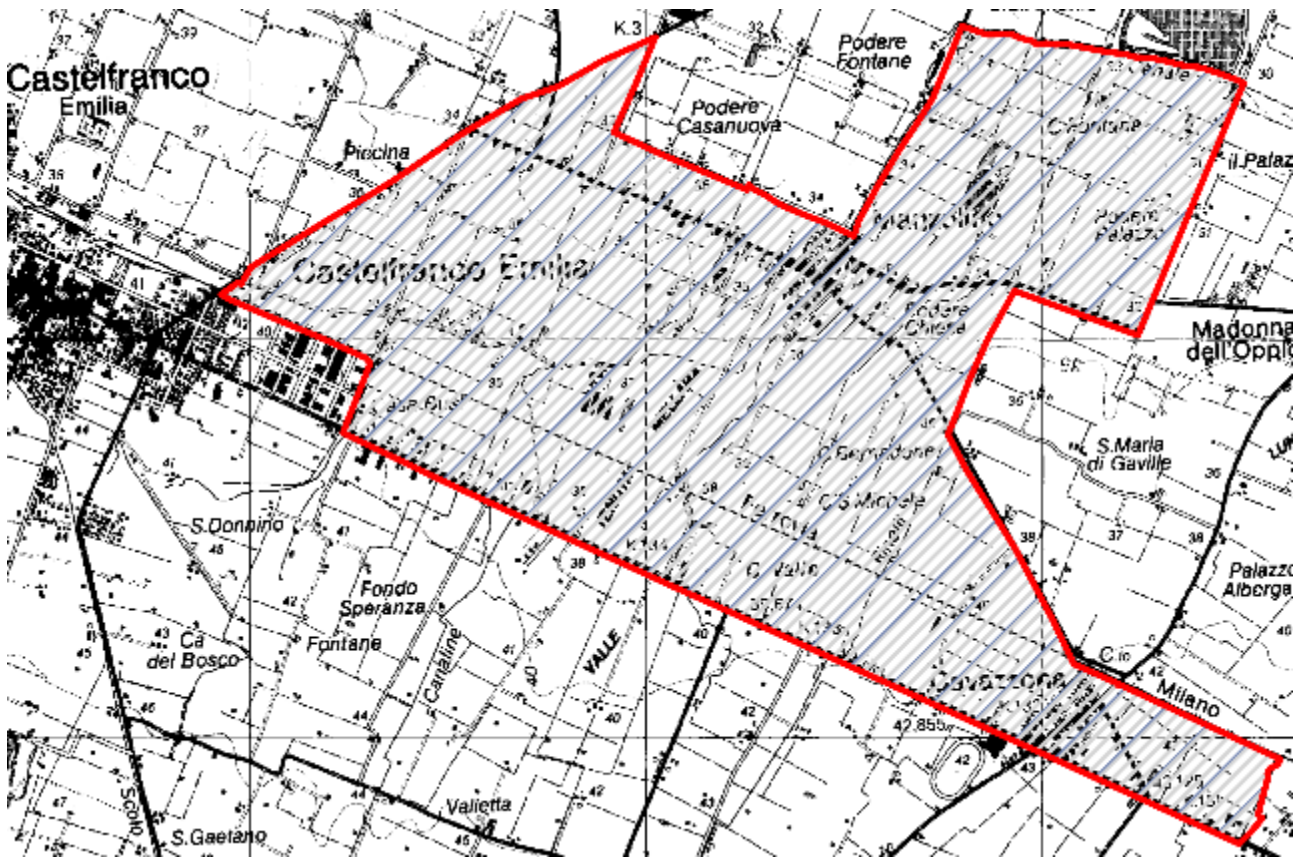
Sono previsti:

- censimenti primaverili ed autunnali della lepre (con faro o termocamera su percorsi prestabiliti);
- censimenti primaverili del fagiano (al canto), con verifica estiva delle nidiate;
- monitoraggio della presenza di volpi e corvidi ed eventuale attuazione di azioni di controllo;
- eliminazione delle fonti alimentari di origine antropica eventualmente presenti nel territorio;
- monitoraggio della presenza degli ungulati (capriolo e cinghiale) ed eventuale attuazione di azioni di controllo.

Piano delle catture

valutati i censimenti annuali, qualora le condizioni di densità lo permettano, sarà redatto un piano di cattura con l'obiettivo di creare una popolazione stabile di lepri e fagiani con densità minime di rispettivamente 15 e 25 capi/Kmq.

Cartografia ZRC denominata "MANZOLINO FERROVIA"



ZRC denominata “MARANELLO SUD”

Motivazione dell'istituzione

Nel rispetto di quanto previsto dalla L. n. 157/1992, dalla L.R. n. 8/1994 ed in applicazione ai contenuti del Piano Faunistico Venatorio Regionale 2018 - 2023, si ritiene opportuno istituire l'area protetta in quanto si presenta idonea per l'irradiamento naturale della fauna.

L'area è adatta alla sosta ed alla riproduzione delle principali specie stanziali, il perimetro risulta adeguato a determinare, mediante l'irradiamento naturale, il ripopolamento dei territori contigui ed infine presenta una morfologia che consente la cattura delle specie stanziali per la successiva immissione negli A.T.C. o il reinserimento in altre zone di protezione.

PIANO TECNICO PLURIENNALE DI GESTIONE

Caratteristiche generali della zona

L'area in oggetto è in territorio provinciale di Modena, è ubicata all'interno del comprensorio omogeneo 1, ricade nell'A.T.C. MO2 ed interessa, amministrativamente, il Comune di Maranello.

Occupava una superficie geografica di Ha 486.23 e SASP di Ha 197.10 ed è caratterizzata da seminativi e piccoli vigneti.

La ZRC presenta vocazionalità nulla per pernice rossa, bassa per lepre e medio bassa per fagiano.

Finalità/Obiettivi

Oltre alle finalità ed agli obiettivi istituzionali previsti dalla L. n. 157/1992, dalla L.R. n. 8/1994, le caratteristiche ambientali e faunistiche della zona in oggetto determinano i seguenti obiettivi gestionali:

- affermazione ed incremento della lepre; tale obiettivo si riterrà raggiunto con densità minime di 15 capi/kmq;
- affermazione ed incremento del fagiano; tale obiettivo si riterrà raggiunto con densità pari a 25 capi/kmq;

Piano dei miglioramenti ambientali

Considerando sia le caratteristiche ambientali della zona (ampia disponibilità di aree a vegetazione naturale e buona diversità ambientale), sia le esigenze ecologiche delle specie indicate quali prioritarie, gli interventi che verranno privilegiati possono essere individuati come segue:

Colture "a perdere"

Il mantenimento della presenza di colture agrarie destinate all'utilizzo esclusivo da parte dei selvatici sia a fini alimentari che di riparo, risulta un intervento fondamentale quando si voglia aumentare la capacità portante di un determinato ambiente.

Viste le caratteristiche agrarie della pianura modenese e la sempre più alta meccanizzazione dedicata soprattutto ai terreni seminativi sarebbe opportuno preferire, quando possibile, la realizzazione di campi a perdere in aree ad agricoltura estensiva specialmente se caratterizzata da monoculture.

Si ritiene sia una buona pratica dedicare parte del capo a perdere per la copertura ed il riparo della fauna prediligendo perciò essenze che abbiano una duplice attitudine, alimentare e protettiva (mais, girasole, cavolo, sorgo ecc.)

Al fine di creare una diversificazione floristica in grado di assolvere al fabbisogno alimentare di specie diverse ed individui di età differenti, si ritiene un suggerimento valido anche quello dell'utilizzo tra le varie essenze fiori da prato e leguminose da foraggio.

A titolo puramente indicativo di seguito i quantitativi di seme ad ettaro di alcune essenze:

Kg di semente ad ettaro relativo alla semina in purezza

Mais 15, Sorgo 10, Soia 25, Miglio 5, Panico 8, Medica 20, Radicchio 1, Girasole 10, Frumento 200, Colza 3-4.5, Ravizzone 3-4.5

Miscuglio per 1 ettaro in Kg

Mais 3, Sorgo 2, Soia 5, Miglio 1, Panico 1.6, Medica 4, Radicchio 0.2, Girasole 2, Colza 1, Ravizzone 1

Fossi e canali

La manutenzione dei fossi è di fondamentale importanza per la gestione agronomica delle colture, non deve però avvenire con l'uso di erbicidi come purtroppo accade sempre più spesso.

Deve essere mantenuta la formazione ripariale presente sull'argine, che ha le note funzioni di rifugio e nidificazione per numerosi selvatici. L'eliminazione della vegetazione e dei materiali occludenti fossi e canali, deve essere compiuta in periodi e con metodi tali da non causare danno alla fauna selvatica.

Ripristino o impianto di siepi

Al fine di creare un riparo sicuro per le specie di interesse faunistico si ritiene di importanza fondamentale la presenza di siepi soprattutto in un territorio caratterizzato da seminativi senza la presenza di alberature naturali per chilometri.

Le essenze da utilizzare dovranno essere ascritte a quelle tipiche del nostro ambiente inserendo anche specie produttive a fini alimentari come prugnolo, melo e pero selvatico, sorbo ecc. ovviamente nel rispetto dei vincoli fitosanitari presenti, e piante ad alto fusto quando possibile (querce, pioppi ecc.).

Sarebbe ottimale la realizzazione di siepi in buon numero anche se di piccole dimensioni e sparse a macchia di leopardo (circa 2 metri di ampiezza per 100 metri di lunghezza), realizzate non in modo lineare ma meglio se con andamento sigmoidale, ovviamente vista l'onerosità dell'intervento sarà positivo tutto ciò che si riuscirà a realizzare.

Piano di gestione faunistica

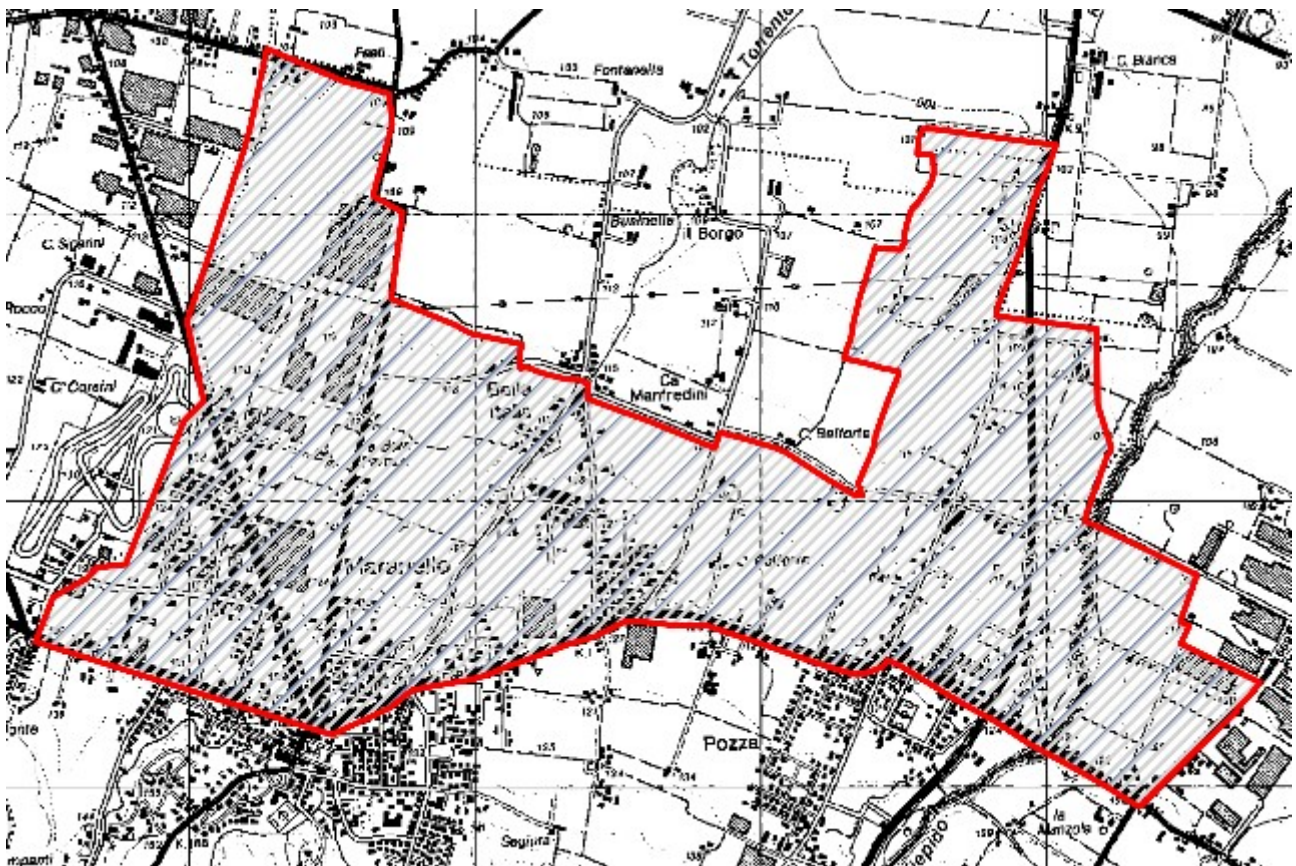
Sono previsti:

- censimenti primaverili ed autunnali della lepre (con faro o termocamera su percorsi prestabiliti);
- censimenti primaverili del fagiano (al canto), con verifica estiva delle nidiate;
- monitoraggio della presenza di volpi e corvidi ed eventuale attuazione di azioni di controllo;
- eliminazione delle fonti alimentari di origine antropica eventualmente presenti nel territorio;
- monitoraggio della presenza degli ungulati (capriolo e cinghiale) ed eventuale attuazione di azioni di controllo.

Piano delle catture

valutati i censimenti annuali, qualora le condizioni di densità lo permettano, sarà redatto un piano di cattura con l'obiettivo di creare una popolazione stabile di lepri e fagiani con densità minime di rispettivamente 15 e 25 capi/Kmq.

Cartografia ZRC denominata "MARANELLO SUD"



ZRC denominata “MARZAGLIA”

Motivazione dell'istituzione

Nel rispetto di quanto previsto dalla L. n. 157/1992, dalla L.R. n. 8/1994 ed in applicazione ai contenuti del Piano Faunistico Venatorio Regionale 2018 - 2023, si ritiene opportuno istituire l'area protetta in quanto si presenta come il naturale seguito dell'ex ZRC “Marzaglia”.

L'area è adatta alla sosta ed alla riproduzione delle principali specie stanziali, il perimetro risulta adeguato a determinare, mediante l'irradiazione naturale, il ripopolamento dei territori contigui ed infine presenta una morfologia che consente la cattura delle specie stanziali per la successiva immissione negli A.T.C. o il reinserimento in altre zone di protezione.

PIANO TECNICO PLURIENNALE DI GESTIONE

Caratteristiche generali della zona

L'area in oggetto è in territorio provinciale di Modena, è ubicata all'interno del comprensorio omogeneo 1, ricade nell'A.T.C. MO2 ed interessa, amministrativamente, il Comune di Modena.

Occupava una superficie geografica di Ha 255.39 e SASP di Ha 209.74 ed è caratterizzata da seminativi frutteti e vigneti.

La ZRC presenta vocazionalità nulla per pernice rossa e alta per lepre e fagiano.

Presenza di Aree di Rete Natura 2000

Nell'area in oggetto non vi sono Aree di rete Natura 2000.

Finalità/Obiettivi

Oltre alle finalità ed agli obiettivi istituzionali previsti dalla L. n. 157/1992, dalla L.R. n. 8/1994, le caratteristiche ambientali e faunistiche della zona in oggetto determinano i seguenti obiettivi gestionali:

- incremento della lepre; tale obiettivo si riterrà raggiunto con densità superiori a 15 capi/kmq;
- incremento del fagiano; tale obiettivo si riterrà raggiunto con densità superiori a 25 capi/kmq;

Piano dei miglioramenti ambientali

Considerando sia le caratteristiche ambientali della zona (ampia disponibilità di aree a vegetazione naturale e buona diversità ambientale), sia le esigenze ecologiche delle specie indicate quali prioritarie, gli interventi che verranno privilegiati possono essere individuati come segue:

Colture "a perdere"

Il mantenimento della presenza di colture agrarie destinate all'utilizzo esclusivo da parte dei selvatici sia a fini alimentari che di riparo, risulta un intervento fondamentale quando si voglia aumentare la capacità portante di un determinato ambiente.

Viste le caratteristiche agrarie della pianura modenese e la sempre più alta meccanizzazione dedicata soprattutto ai terreni seminativi sarebbe opportuno preferire, quando possibile, la realizzazione di campi a perdere in aree ad agricoltura estensiva specialmente se caratterizzata da monoculture.

Si ritiene sia una buona pratica dedicare parte del capo a perdere per la copertura ed il riparo della fauna prediligendo perciò essenze che abbiano una duplice attitudine, alimentare e protettiva (mais, girasole, cavolo, sorgo ecc.)

Al fine di creare una diversificazione floristica in grado di assolvere al fabbisogno alimentare di specie diverse ed individui di età differenti, si ritiene un suggerimento valido anche quello dell'utilizzo tra le varie essenze fiori da prato e leguminose da foraggio.

A titolo puramente indicativo di seguito i quantitativi di seme ad ettaro di alcune essenze:

Kg di semente ad ettaro relativo alla semina in purezza

Mais 15, Sorgo 10, Soia 25, Miglio 5, Panico 8, Medica 20, Radicchio 1, Girasole 10, Frumento 200, Colza 3-4.5, Ravizzone 3-4.5

Miscuglio per 1 ettaro in Kg

Mais 3, Sorgo 2, Soia 5, Miglio 1, Panico 1.6, Medica 4, Radicchio 0.2, Girasole 2, Colza 1, Ravizzone 1

Fossi e canali

La manutenzione dei fossi è di fondamentale importanza per la gestione agronomica delle colture, non deve però avvenire con l'uso di erbicidi come purtroppo accade sempre più spesso.

Deve essere mantenuta la formazione ripariale presente sull'argine, che ha le note funzioni di rifugio e nidificazione per numerosi selvatici. L'eliminazione della vegetazione e dei materiali occludenti fossi e canali, deve essere compiuta in periodi e con metodi tali da non causare danno alla fauna selvatica.

Ripristino o impianto di siepi

Al fine di creare un riparo sicuro per le specie di interesse faunistico si ritiene di importanza fondamentale la presenza di siepi soprattutto in un territorio caratterizzato da seminativi senza la presenza cospicua di alberature naturali.

Le essenze da utilizzare dovranno essere ascritte a quelle tipiche del nostro ambiente inserendo anche specie produttive a fini alimentari come prugnolo, melo e pero selvatico, sorbo ecc. ovviamente nel rispetto dei vincoli fitosanitari presenti, e piante ad alto fusto quando possibile (querce, pioppi ecc.).

Sarebbe ottimale la realizzazione di siepi in buon numero anche se di piccole dimensioni e sparse a macchia di leopardo (circa 2 metri di ampiezza per 100 metri di lunghezza), realizzate non in modo lineare ma meglio se con andamento sigmoidale, ovviamente vista l'onerosità dell'intervento sarà positivo tutto ciò che si riuscirà a realizzare.

Piano di gestione faunistica

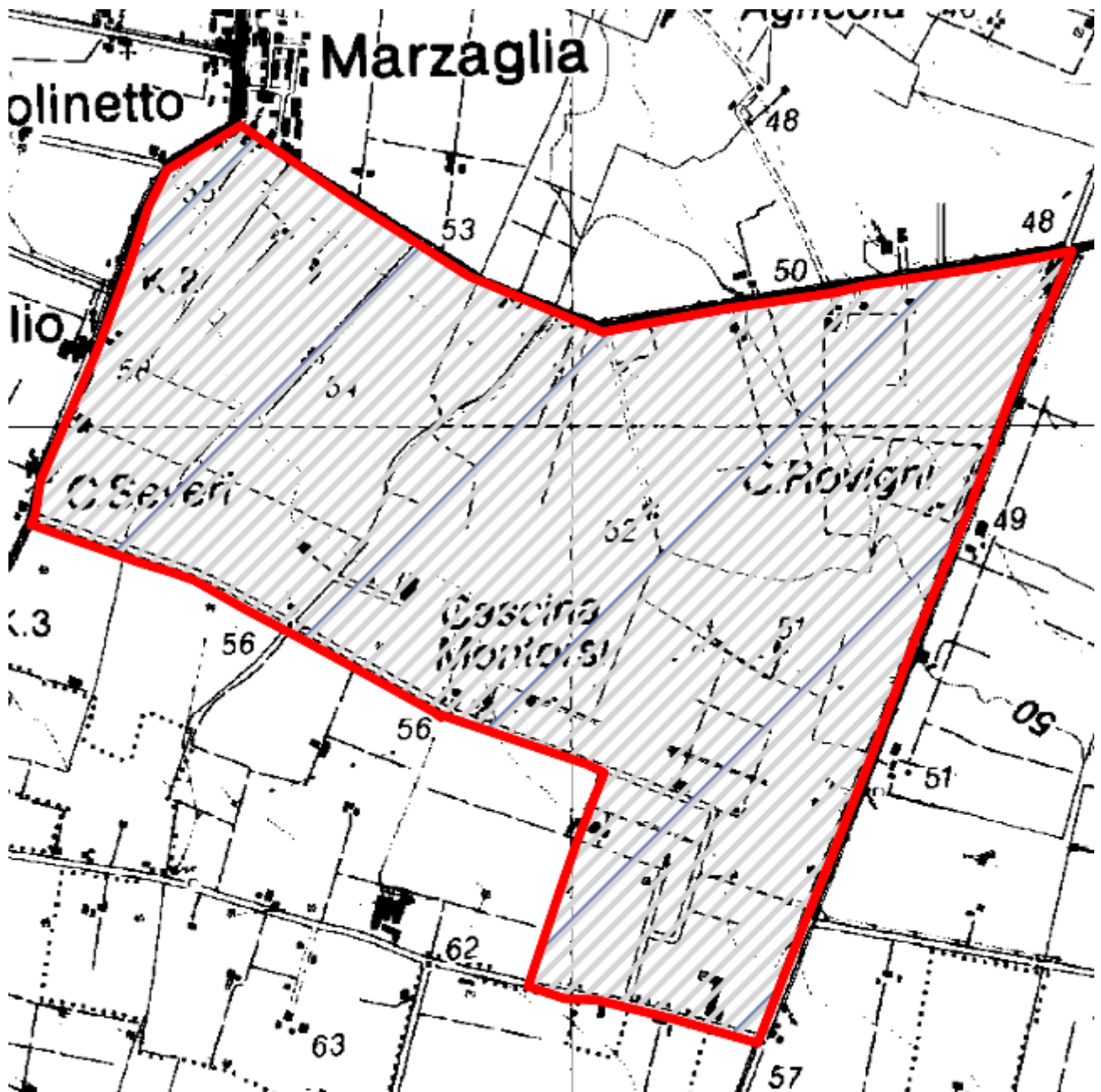
Sono previsti:

- censimenti primaverili ed autunnali della lepre (con faro o termocamera su percorsi prestabiliti);
- censimenti primaverili del fagiano (al canto), con verifica estiva delle nidiate;
- monitoraggio della presenza di volpi e corvidi ed eventuale attuazione di azioni di controllo;
- eliminazione delle fonti alimentari di origine antropica eventualmente presenti nel territorio;
- monitoraggio della presenza degli ungulati (capriolo e cinghiale) ed eventuale attuazione di azioni di controllo.

Piano delle catture

valutati i censimenti annuali, qualora le condizioni di densità lo necessitino, sarà redatto un piano di cattura con l'obiettivo di creare una popolazione stabile di lepri e fagiani con densità minime di rispettivamente 15 e 25 capi/Kmq.

Cartografia ZRC denominata "MARZAGLIA"



ZRC denominata “MODENA AUTOSTRADA”

Motivazione dell'istituzione

Nel rispetto di quanto previsto dalla L. n. 157/1992, dalla L.R. n. 8/1994 ed in applicazione ai contenuti del Piano Faunistico Venatorio Regionale 2018 - 2023, si ritiene opportuno istituire l'area protetta in quanto si presenta come il naturale seguito dell'ex ZRC “Modena Autostrada”.

L'area è adatta alla sosta ed alla riproduzione delle principali specie stanziali, il perimetro risulta adeguato a determinare, mediante l'irradiamento naturale, il ripopolamento dei territori contigui ed infine presenta una morfologia che consente la cattura delle specie stanziali per la successiva immissione negli A.T.C. o il reinserimento in altre zone di protezione.

PIANO TECNICO PLURIENNALE DI GESTIONE

Caratteristiche generali della zona

L'area in oggetto è in territorio provinciale di Modena, è ubicata all'interno del comprensorio omogeneo 1, ricade nell'A.T.C. MO2 ed interessa, amministrativamente, il Comune di Modena

Occupava una superficie geografica di Ha 955.69 e SASP di Ha 763.26 ed è caratterizzata da seminativi frutteti e vigneti.

La ZRC presenta vocazionalità nulla per pernice rossa, bassa per lepre e alta per fagiano.

Presenza di Aree di Rete Natura 2000

Nell'area in oggetto non vi sono Aree di rete Natura 2000.

Finalità/Obiettivi

Oltre alle finalità ed agli obiettivi istituzionali previsti dalla L. n. 157/1992, dalla L.R. n. 8/1994, le caratteristiche ambientali e faunistiche della zona in oggetto determinano i seguenti obiettivi gestionali:

- incremento della lepre; tale obiettivo si riterrà raggiunto con densità superiori a 15 capi/kmq;
- incremento del fagiano; tale obiettivo si riterrà raggiunto con densità superiori a 25 capi/kmq;

Piano dei miglioramenti ambientali

Considerando sia le caratteristiche ambientali della zona (ampia disponibilità di aree a vegetazione naturale e buona diversità ambientale), sia le esigenze ecologiche delle specie indicate quali prioritarie, gli interventi che verranno privilegiati possono essere individuati come segue:

Colture "a perdere"

Il mantenimento della presenza di colture agrarie destinate all'utilizzo esclusivo da parte dei selvatici sia a fini alimentari che di riparo, risulta un intervento fondamentale quando si voglia aumentare la capacità portante di un determinato ambiente.

Viste le caratteristiche agrarie della pianura modenese e la sempre più alta meccanizzazione dedicata soprattutto ai terreni seminativi sarebbe opportuno preferire, quando possibile, la realizzazione di campi a perdere in aree ad agricoltura estensiva specialmente se caratterizzata da monoculture.

Si ritiene sia una buona pratica dedicare parte del capo a perdere per la copertura ed il riparo della fauna prediligendo perciò essenze che abbiano una duplice attitudine, alimentare e protettiva (mais, girasole, cavolo, sorgo ecc.)

Al fine di creare una diversificazione floristica in grado di assolvere al fabbisogno alimentare di specie diverse ed individui di età differenti, si ritiene un suggerimento valido anche quello dell'utilizzo tra le varie essenze fiori da prato e leguminose da foraggio.

A titolo puramente indicativo di seguito i quantitativi di seme ad ettaro di alcune essenze:

Kg di semente ad ettaro relativo alla semina in purezza

Mais 15, Sorgo 10, Soia 25, Miglio 5, Panico 8, Medica 20, Radicchio 1, Girasole 10, Frumento 200, Colza 3-4.5, Ravizzone 3-4.5

Miscuglio per 1 ettaro in Kg

Mais 3, Sorgo 2, Soia 5, Miglio 1, Panico 1.6, Medica 4, Radicchio 0.2, Girasole 2, Colza 1, Ravizzone 1

Fossi e canali

La manutenzione dei fossi è di fondamentale importanza per la gestione agronomica delle colture, non deve però avvenire con l'uso di erbicidi come purtroppo accade sempre più spesso.

Deve essere mantenuta la formazione ripariale presente sull'argine, che ha le note funzioni di rifugio e nidificazione per numerosi selvatici. L'eliminazione della vegetazione e dei materiali occludenti fossi e canali, deve essere compiuta in periodi e con metodi tali da non causare danno alla fauna selvatica.

Ripristino o impianto di siepi

Al fine di creare un riparo sicuro per le specie di interesse faunistico si ritiene di importanza fondamentale la presenza di siepi soprattutto in un territorio caratterizzato da seminativi senza la presenza cospicua di alberature naturali.

Le essenze da utilizzare dovranno essere ascritte a quelle tipiche del nostro ambiente inserendo anche specie produttive a fini alimentari come prugnolo, melo e pero selvatico, sorbo ecc. ovviamente nel rispetto dei vincoli fitosanitari presenti, e piante ad alto fusto quando possibile (querce, pioppi ecc.).

Sarebbe ottimale la realizzazione di siepi in buon numero anche se di piccole dimensioni e sparse a macchia di leopardo (circa 2 metri di ampiezza per 100 metri di lunghezza), realizzate non in modo lineare ma meglio se con andamento sigmoidale, ovviamente vista l'onerosità dell'intervento sarà positivo tutto ciò che si riuscirà a realizzare.

Piano di gestione faunistica

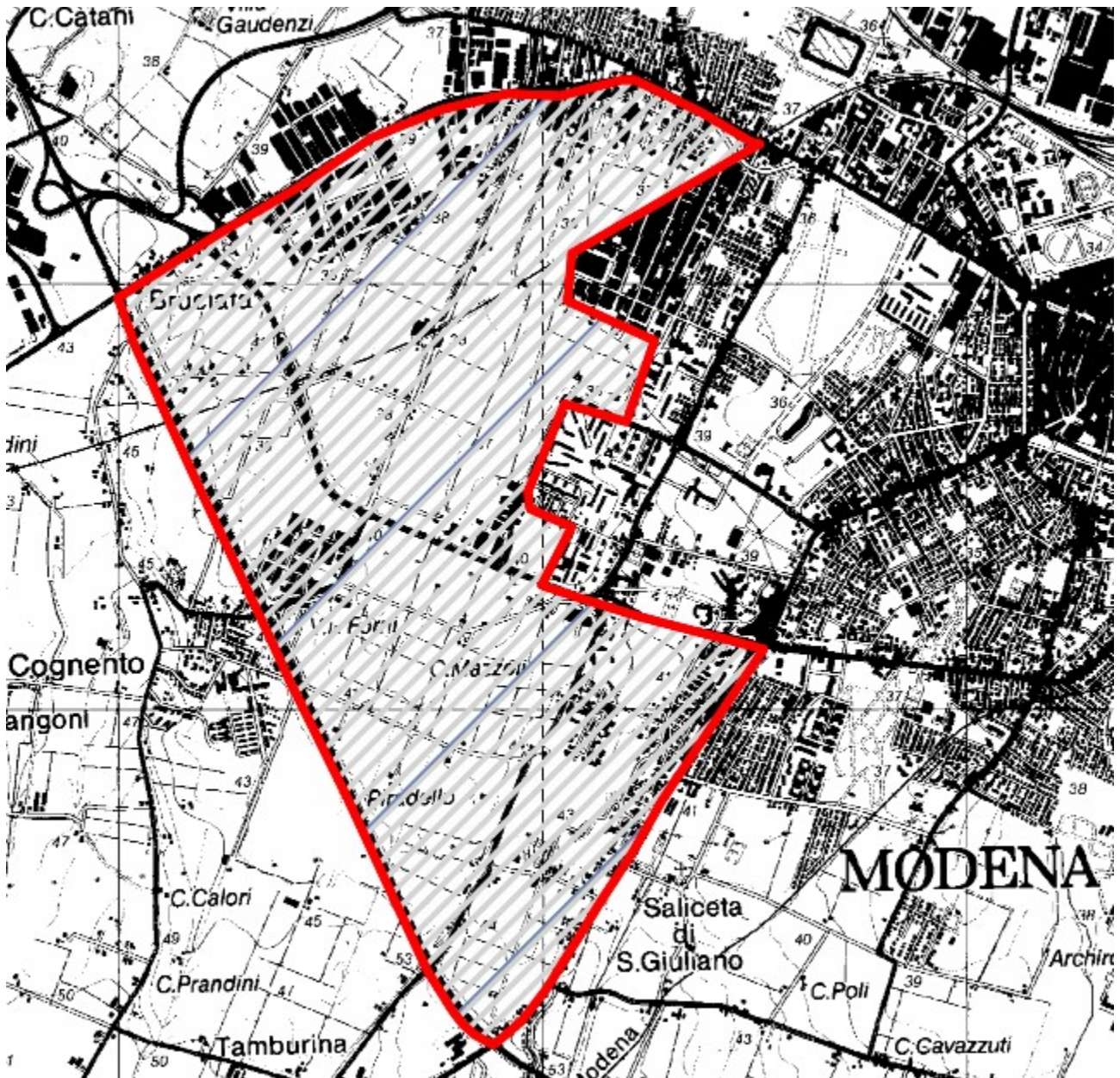
Sono previsti:

- censimenti primaverili ed autunnali della lepre (con faro o termocamera su percorsi prestabiliti);
- censimenti primaverili del fagiano (al canto), con verifica estiva delle nidiate;
- monitoraggio della presenza di volpi e corvidi ed eventuale attuazione di azioni di controllo;
- eliminazione delle fonti alimentari di origine antropica eventualmente presenti nel territorio;
- monitoraggio della presenza degli ungulati (capriolo e cinghiale) ed eventuale attuazione di azioni di controllo.

Piano delle catture

valutati i censimenti annuali, qualora le condizioni di densità lo permettano, sarà redatto un piano di cattura con l'obiettivo di creare una popolazione stabile di lepri e fagiani con densità minime di rispettivamente 15 e 25 capi/Kmq.

Cartografia ZRC denominata "MODENA AUTOSTRADA"



ZRC denominata “MODENA IPPODROMO”

Motivazione dell'istituzione

Nel rispetto di quanto previsto dalla L. n. 157/1992, dalla L.R. n. 8/1994 ed in applicazione ai contenuti del Piano Faunistico Venatorio Regionale 2018 - 2023, si ritiene opportuno istituire l'area protetta in quanto si presenta come il naturale seguito dell'ex ZRC “Modena Ippodromo”.

L'area è adatta alla sosta ed alla riproduzione delle principali specie stanziali, il perimetro risulta adeguato a determinare, mediante l'irradiazione naturale, il ripopolamento dei territori contigui ed infine presenta una morfologia che consente la cattura delle specie stanziali per la successiva immissione negli A.T.C. o il reinserimento in altre zone di protezione.

PIANO TECNICO PLURIENNALE DI GESTIONE

Caratteristiche generali della zona

L'area in oggetto è in territorio provinciale di Modena, è ubicata all'interno del comprensorio omogeneo 1, ricade nell'A.T.C. MO2 ed interessa, amministrativamente, il Comune di Modena.

Occupava una superficie geografica di Ha 685.95 e SASP di Ha 391.54 ed è caratterizzata in modo particolare da seminativi ma vi si trovano anche frutteti e vigneti.

La ZRC presenta vocazionalità nulla per pernice rossa, bassa per lepre e alta per fagiano.

Presenza di Aree di Rete Natura 2000

Nell'area in oggetto non vi sono Aree di rete Natura 2000.

Finalità/Obiettivi

Oltre alle finalità ed agli obiettivi istituzionali previsti dalla L. n. 157/1992, dalla L.R. n. 8/1994, le caratteristiche ambientali e faunistiche della zona in oggetto determinano i seguenti obiettivi gestionali:

- incremento della lepre; tale obiettivo si riterrà raggiunto con densità superiori a 15 capi/kmq;
- incremento del fagiano; tale obiettivo si riterrà raggiunto con densità superiori a 25 capi/kmq;

Piano dei miglioramenti ambientali

Considerando sia le caratteristiche ambientali della zona (ampia disponibilità di aree a vegetazione naturale e buona diversità ambientale), sia le esigenze ecologiche delle specie indicate quali prioritarie, gli interventi che verranno privilegiati possono essere individuati come segue:

Colture "a perdere"

Il mantenimento della presenza di colture agrarie destinate all'utilizzo esclusivo da parte dei selvatici sia a fini alimentari che di riparo, risulta un intervento fondamentale quando si voglia aumentare la capacità portante di un determinato ambiente.

Viste le caratteristiche agrarie della pianura modenese e la sempre più alta meccanizzazione dedicata soprattutto ai terreni seminativi sarebbe opportuno preferire, quando possibile, la realizzazione di campi a perdere in aree ad agricoltura estensiva specialmente se caratterizzata da monoculture.

Si ritiene sia una buona pratica dedicare parte del capo a perdere per la copertura ed il riparo della fauna prediligendo perciò essenze che abbiano una duplice attitudine, alimentare e protettiva (mais, girasole, cavolo, sorgo ecc.).

Al fine di creare una diversificazione floristica in grado di assolvere al fabbisogno alimentare di specie diverse ed individui di età differenti, si ritiene un suggerimento valido anche quello dell'utilizzo tra le varie essenze fiori da prato e leguminose da foraggio.

A titolo puramente indicativo di seguito i quantitativi di seme ad ettaro di alcune essenze:

Kg di semente ad ettaro relativo alla semina in purezza

Mais 15, Sorgo 10, Soia 25, Miglio 5, Panico 8, Medica 20, Radicchio 1, Girasole 10, Frumento 200, Colza 3-4.5, Ravizzone 3-4.5

Miscuglio per 1 ettaro in Kg

Mais 3, Sorgo 2, Soia 5, Miglio 1, Panico 1.6, Medica 4, Radicchio 0.2, Girasole 2, Colza 1, Ravizzone 1

Fossi e canali

La manutenzione dei fossi è di fondamentale importanza per la gestione agronomica delle colture, non deve però avvenire con l'uso di erbicidi come purtroppo accade sempre più spesso.

Deve essere mantenuta la formazione ripariale presente sull'argine, che ha le note funzioni di rifugio e nidificazione per numerosi selvatici. L'eliminazione della vegetazione e dei materiali occludenti fossi e canali, deve essere compiuta in periodi e con metodi tali da non causare danno alla fauna selvatica.

Ripristino o impianto di siepi

Al fine di creare un riparo sicuro per le specie di interesse faunistico si ritiene di importanza fondamentale la presenza di siepi soprattutto in un territorio caratterizzato da seminativi senza la presenza alberature naturali per chilometri.

Le essenze da utilizzare dovranno essere ascritte a quelle tipiche del nostro ambiente inserendo anche specie produttive a fini alimentari come prugnolo, melo e pero selvatico, sorbo ecc. ovviamente nel rispetto dei vincoli fitosanitari presenti, e piante ad alto fusto quando possibile (querce, pioppi ecc.).

Sarebbe ottimale la realizzazione di siepi in buon numero anche se di piccole dimensioni e sparse a macchia di leopardo (circa 2 metri di ampiezza per 100 metri di lunghezza), realizzate non in modo lineare ma meglio se con andamento sigmoidale, ovviamente vista l'onerosità dell'intervento sarà positivo tutto ciò che si riuscirà a realizzare.

Piano di gestione faunistica

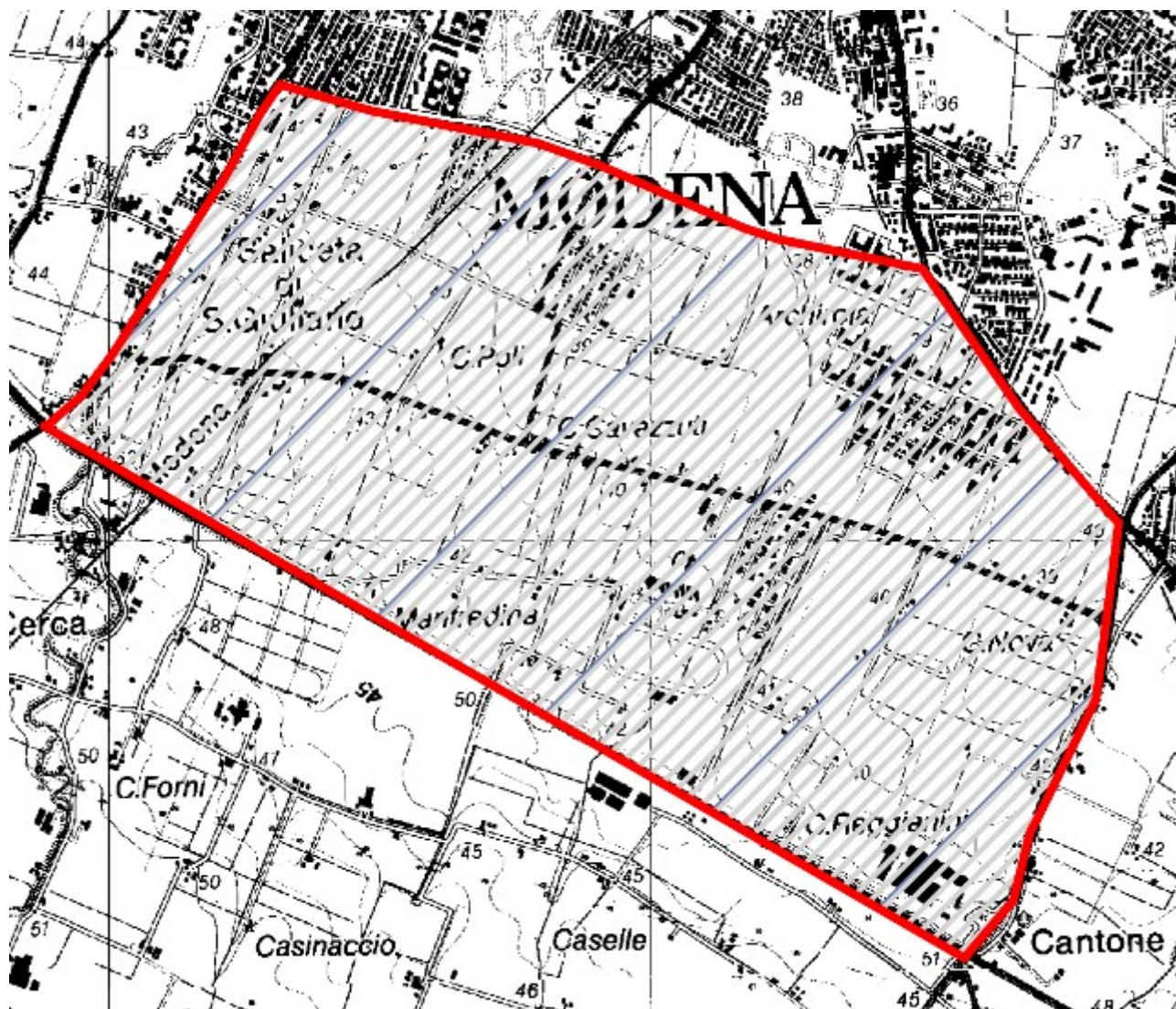
Sono previsti:

- censimenti primaverili ed autunnali della lepre (con faro o termocamera su percorsi prestabiliti);
- censimenti primaverili del fagiano (al canto), con verifica estiva delle nidiate;
- monitoraggio della presenza di volpi e corvidi ed eventuale attuazione di azioni di controllo;
- eliminazione delle fonti alimentari di origine antropica eventualmente presenti nel territorio;
- monitoraggio della presenza degli ungulati (capriolo e cinghiale) ed eventuale attuazione di azioni di controllo.

Piano delle catture

valutati i censimenti annuali, qualora le condizioni di densità lo permettano, sarà redatto un piano di cattura con l'obiettivo di creare una popolazione stabile di lepri e fagiani con densità minime di rispettivamente 15 e 25 capi/Kmq.

Cartografia ZRC denominata "MODENA IPPODROMO"



ZRC denominata “PARTECIPANZA”

Motivazione dell'istituzione

Nel rispetto di quanto previsto dalla L. n. 157/1992, dalla L.R. n. 8/1994 ed in applicazione ai contenuti del Piano Faunistico Venatorio Regionale 2018 - 2023, si ritiene opportuno istituire l'area protetta in quanto si presenta come il naturale seguito dell'ex ZRC “Partecipanza”.

L'area è adatta alla sosta ed alla riproduzione delle principali specie stanziali, il perimetro risulta adeguato a determinare, mediante l'irradiazione naturale, il ripopolamento dei territori contigui ed infine presenta una morfologia che consente la cattura delle specie stanziali per la successiva immissione negli A.T.C. o il reinserimento in altre zone di protezione.

PIANO TECNICO PLURIENNALE DI GESTIONE

Caratteristiche generali della zona

L'area in oggetto è in territorio provinciale di Modena, è ubicata all'interno del comprensorio omogeneo 1, ricade nell'A.T.C. MO2 ed interessa, amministrativamente, il Comune di Nonantola.

Occupava una superficie geografica di Ha 1082.20 e SASP di Ha 1037.75 ed è caratterizzata da seminativi. La ZRC presenta vocazionalità nulla per pernice rossa ed alta per lepre e fagiano.

Presenza di Aree di Rete Natura 2000

Nell'area in oggetto è presente un Sito di rete Natura 2000.

Finalità/Obiettivi

Oltre alle finalità ed agli obiettivi istituzionali previsti dalla L. n. 157/1992, dalla L.R. n. 8/1994, le caratteristiche ambientali e faunistiche della zona in oggetto determinano i seguenti obiettivi gestionali:

- incremento della lepre; tale obiettivo si riterrà raggiunto con densità superiori a 15 capi/kmq;
- incremento del fagiano; tale obiettivo si riterrà raggiunto con densità superiori a 25 capi/kmq;

Piano dei miglioramenti ambientali

Considerando sia le caratteristiche ambientali della zona (ampia disponibilità di aree a vegetazione naturale e buona diversità ambientale), sia le esigenze ecologiche delle specie indicate quali prioritarie, gli interventi che verranno privilegiati possono essere individuati come segue:

Colture "a perdere"

Il mantenimento della presenza di colture agrarie destinate all'utilizzo esclusivo da parte dei selvatici sia a fini alimentari che di riparo, risulta un intervento fondamentale quando si voglia aumentare la capacità portante di un determinato ambiente.

Viste le caratteristiche agrarie della pianura modenese e la sempre più alta meccanizzazione dedicata soprattutto ai terreni seminativi sarebbe opportuno preferire, quando possibile, la realizzazione di campi a perdere in aree ad agricoltura estensiva specialmente se caratterizzata da monoculture.

Si ritiene sia una buona pratica dedicare parte del capo a perdere per la copertura ed il riparo della fauna prediligendo perciò essenze che abbiano una duplice attitudine, alimentare e protettiva (mais, girasole, cavolo, sorgo ecc.)

Al fine di creare una diversificazione floristica in grado di assolvere al fabbisogno alimentare di specie diverse ed individui di età differenti, si ritiene un suggerimento valido anche quello dell'utilizzo tra le varie essenze fiori da prato e leguminose da foraggio.

A titolo puramente indicativo di seguito i quantitativi di seme ad ettaro di alcune essenze:

Kg di semente ad ettaro relativo alla semina in purezza

Mais 15, Sorgo 10, Soia 25, Miglio 5, Panico 8, Medica 20, Radicchio 1, Girasole 10, Frumento 200, Colza 3-4.5, Ravizzone 3-4.5

Miscuglio per 1 ettaro in Kg

Mais 3, Sorgo 2, Soia 5, Miglio 1, Panico 1.6, Medica 4, Radicchio 0.2, Girasole 2, Colza 1, Ravizzone 1

Fossi e canali

La manutenzione dei fossi è di fondamentale importanza per la gestione agronomica delle colture, non deve però avvenire con l'uso di erbicidi come purtroppo accade sempre più spesso.

Deve essere mantenuta la formazione ripariale presente sull'argine, che ha le note funzioni di rifugio e nidificazione per numerosi selvatici. L'eliminazione della vegetazione e dei materiali occludenti fossi e canali, deve essere compiuta in periodi e con metodi tali da non causare danno alla fauna selvatica.

Ripristino o impianto di siepi

Al fine di creare un riparo sicuro per le specie di interesse faunistico si ritiene di importanza fondamentale la presenza di siepi soprattutto in un territorio caratterizzato da seminativi.

Le essenze da utilizzare dovranno essere ascritte a quelle tipiche del nostro ambiente inserendo anche specie produttive a fini alimentari come prugnolo, melo e pero selvatico, sorbo ecc. ovviamente nel rispetto dei vincoli fitosanitari presenti, e piante ad alto fusto quando possibile (querce, pioppi ecc.).

Sarebbe ottimale la realizzazione di siepi in buon numero anche se di piccole dimensioni e sparse a macchia di leopardo (circa 2 metri di ampiezza per 100 metri di lunghezza), realizzate non in modo lineare ma meglio se con andamento sigmoidale, ovviamente vista l'onerosità dell'intervento sarà positivo tutto ciò che si riuscirà a realizzare.

Piano di gestione faunistica

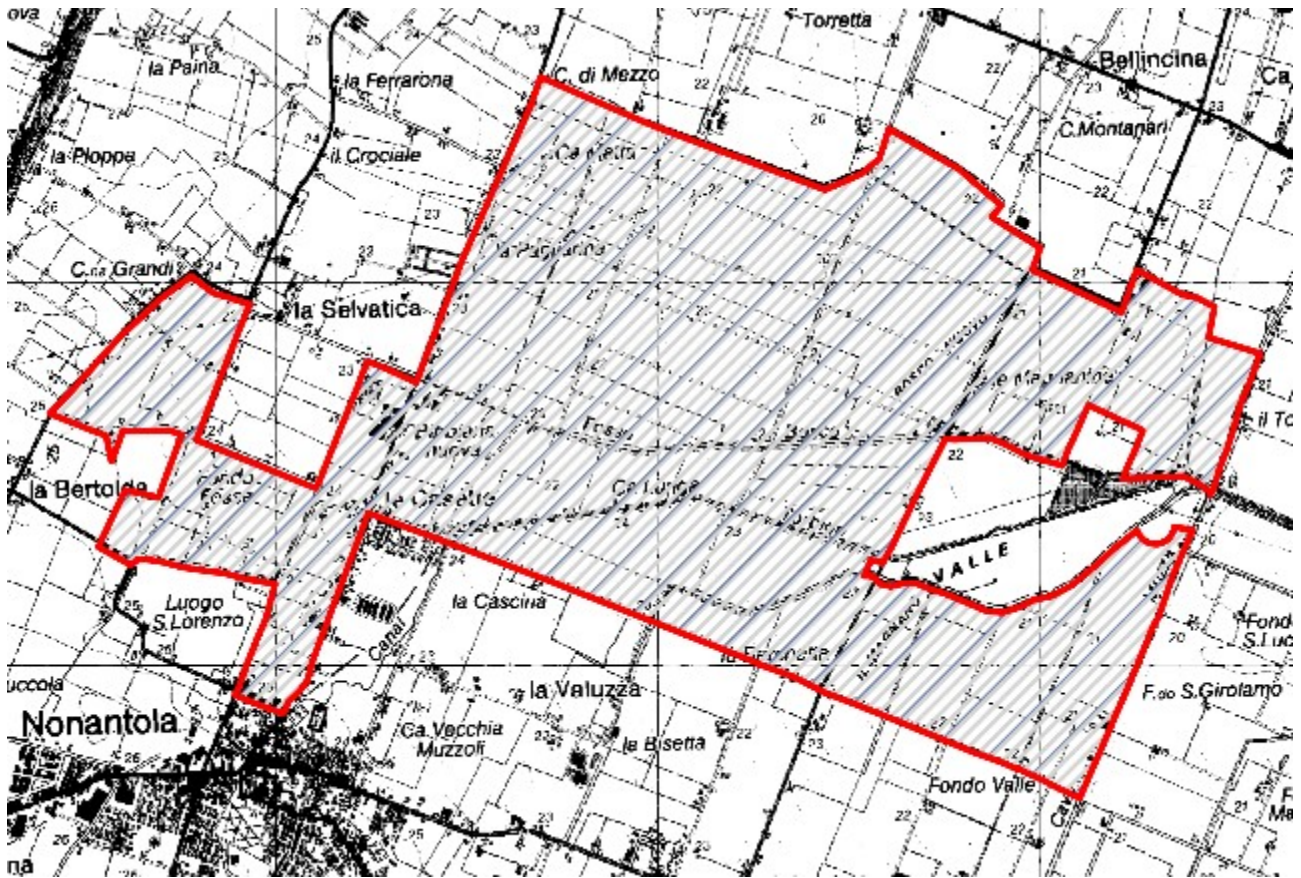
Sono previsti:

- censimenti primaverili ed autunnali della lepre (con faro o termocamera su percorsi prestabiliti);
- censimenti primaverili del fagiano (al canto), con verifica estiva delle nidiate;
- monitoraggio della presenza di volpi e corvidi ed eventuale attuazione di azioni di controllo;
- eliminazione delle fonti alimentari di origine antropica eventualmente presenti nel territorio;
- monitoraggio della presenza degli ungulati (capriolo e cinghiale) ed eventuale attuazione di azioni di controllo.

Piano delle catture

valutati i censimenti annuali, qualora le condizioni di densità lo permettano, sarà redatto un piano di cattura con l'obiettivo di creare una popolazione stabile di lepri e fagiani con densità minime di rispettivamente 15 e 25 capi/Kmq.

Cartografia ZRC denominata "PARTECIPANZA"



ZRC denominata “PIUMAZZO”

Motivazione dell'istituzione

Nel rispetto di quanto previsto dalla L. n. 157/1992, dalla L.R. n. 8/1994 ed in applicazione ai contenuti del Piano Faunistico Venatorio Regionale 2018 - 2023, si ritiene opportuno istituire l'area protetta in quanto si presenta come il naturale seguito dell'ex ZRC “Piumazzo”.

L'area è adatta alla sosta ed alla riproduzione delle principali specie stanziali, il perimetro risulta adeguato a determinare, mediante l'irradiazione naturale, il ripopolamento dei territori contigui ed infine presenta una morfologia che consente la cattura delle specie stanziali per la successiva immissione negli A.T.C. o il reinserimento in altre zone di protezione.

PIANO TECNICO PLURIENNALE DI GESTIONE

Caratteristiche generali della zona

L'area in oggetto è in territorio provinciale di Modena, è ubicata all'interno del comprensorio omogeneo 1, ricade nell'A.T.C. MO2 ed interessa, amministrativamente, il Comune di Castelfranco Emilia.

Occupava una superficie geografica di Ha 869.12 e SASP di Ha 796.30 ed è caratterizzata da seminativi, frutteti e vigneti.

La ZRC presenta vocazionalità nulla per pernice rossa, medio alta per lepre e alta per fagiano.

Presenza di Aree di Rete Natura 2000

Nell'area in oggetto non vi sono Aree di rete Natura 2000.

Finalità/Obiettivi

Oltre alle finalità ed agli obiettivi istituzionali previsti dalla L. n. 157/1992, dalla L.R. n. 8/1994, le caratteristiche ambientali e faunistiche della zona in oggetto determinano i seguenti obiettivi gestionali:

- incremento della lepre; tale obiettivo si riterrà raggiunto con densità superiori a 15 capi/kmq;
- incremento del fagiano; tale obiettivo si riterrà raggiunto con densità superiori a 25 capi/kmq;

Piano dei miglioramenti ambientali

Considerando sia le caratteristiche ambientali della zona (ampia disponibilità di aree a vegetazione naturale e buona diversità ambientale), sia le esigenze ecologiche delle specie indicate quali prioritarie, gli interventi che verranno privilegiati possono essere individuati come segue:

Colture "a perdere"

Il mantenimento della presenza di colture agrarie destinate all'utilizzo esclusivo da parte dei selvatici sia a fini alimentari che di riparo, risulta un intervento fondamentale quando si voglia aumentare la capacità portante di un determinato ambiente.

Viste le caratteristiche agrarie della pianura modenese e la sempre più alta meccanizzazione dedicata soprattutto ai terreni seminativi sarebbe opportuno preferire, quando possibile, la realizzazione di campi a perdere in aree ad agricoltura estensiva specialmente se caratterizzata da monoculture.

Si ritiene sia una buona pratica dedicare parte del capo a perdere per la copertura ed il riparo della fauna prediligendo perciò essenze che abbiano una duplice attitudine, alimentare e protettiva (mais, girasole, cavolo, sorgo ecc.)

Al fine di creare una diversificazione floristica in grado di assolvere al fabbisogno alimentare di specie diverse ed individui di età differenti, si ritiene un suggerimento valido anche quello dell'utilizzo tra le varie essenze fiori da prato e leguminose da foraggio.

A titolo puramente indicativo di seguito i quantitativi di seme ad ettaro di alcune essenze:

Kg di semente ad ettaro relativo alla semina in purezza

Mais 15, Sorgo 10, Soia 25, Miglio 5, Panico 8, Medica 20, Radicchio 1, Girasole 10, Frumento 200, Colza 3-4.5, Ravizzone 3-4.5

Miscuglio per 1 ettaro in Kg

Mais 3, Sorgo 2, Soia 5, Miglio 1, Panico 1.6, Medica 4, Radicchio 0.2, Girasole 2, Colza 1, Ravizzone 1

Fossi e canali

La manutenzione dei fossi è di fondamentale importanza per la gestione agronomica delle colture, non deve però avvenire con l'uso di erbicidi come purtroppo accade sempre più spesso.

Deve essere mantenuta la formazione ripariale presente sull'argine, che ha le note funzioni di rifugio e nidificazione per numerosi selvatici. L'eliminazione della vegetazione e dei materiali occludenti fossi e canali, deve essere compiuta in periodi e con metodi tali da non causare danno alla fauna selvatica.

Ripristino o impianto di siepi

Al fine di creare un riparo sicuro per le specie di interesse faunistico si ritiene di importanza fondamentale la presenza di siepi soprattutto in un territorio caratterizzato da seminativi senza la presenza cospicua di alberature naturali.

Le essenze da utilizzare dovranno essere ascritte a quelle tipiche del nostro ambiente inserendo anche specie produttive a fini alimentari come prugnolo, melo e pero selvatico, sorbo ecc. ovviamente nel rispetto dei vincoli fitosanitari presenti, e piante ad alto fusto quando possibile (querce, pioppi ecc.).

Sarebbe ottimale la realizzazione di siepi in buon numero anche se di piccole dimensioni e sparse a macchia di leopardo (circa 2 metri di ampiezza per 100 metri di lunghezza), realizzate non in modo lineare ma meglio se con andamento sigmoidale, ovviamente vista l'onerosità dell'intervento sarà positivo tutto ciò che si riuscirà a realizzare.

Piano di gestione faunistica

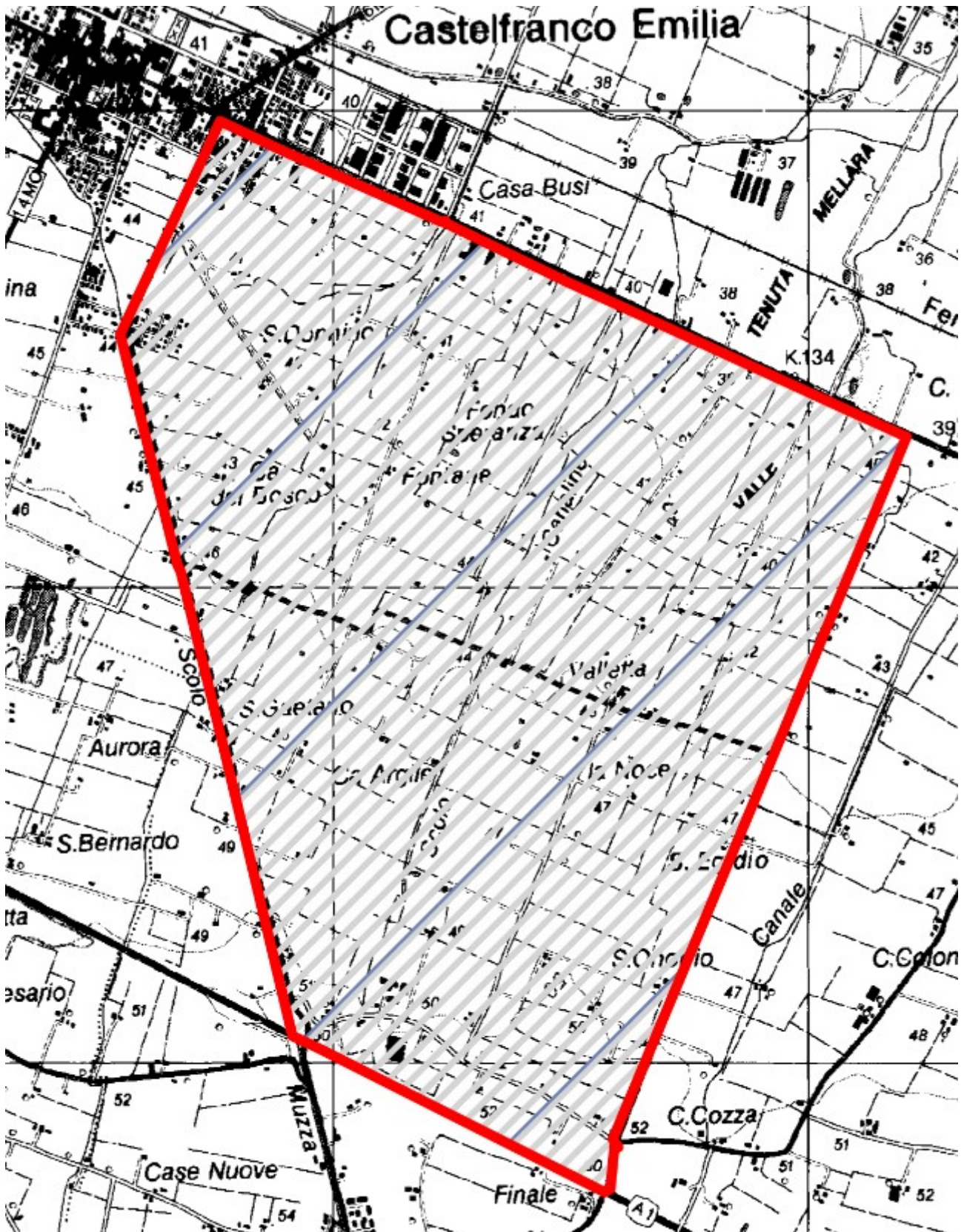
Sono previsti:

- censimenti primaverili ed autunnali della lepore (con faro o termocamera su percorsi prestabiliti);
- censimenti primaverili del fagiano (al canto), con verifica estiva delle nidiate;
- monitoraggio della presenza di volpi e corvidi ed eventuale attuazione di azioni di controllo;
- eliminazione delle fonti alimentari di origine antropica eventualmente presenti nel territorio;
- monitoraggio della presenza degli ungulati (capriolo e cinghiale) ed eventuale attuazione di azioni di controllo.

Piano delle catture

valutati i censimenti annuali, qualora le condizioni di densità lo permettano, sarà redatto un piano di cattura con l'obiettivo di creare una popolazione stabile di lepri e fagiani con densità minime di rispettivamente 15 e 25 capi/Kmq.

Cartografia ZRC denominata "PIUMAZZO"



ZRC denominata “PORTILE”

Motivazione dell'istituzione

Nel rispetto di quanto previsto dalla L. n. 157/1992, dalla L.R. n. 8/1994 ed in applicazione ai contenuti del Piano Faunistico Venatorio Regionale 2018 - 2023, si ritiene opportuno istituire l'area protetta in quanto si presenta come il naturale seguito dell'ex ZRC “Portile”.

L'area è adatta alla sosta ed alla riproduzione delle principali specie stanziali, il perimetro risulta adeguato a determinare, mediante l'irradiazione naturale, il ripopolamento dei territori contigui ed infine presenta una morfologia che consente la cattura delle specie stanziali per la successiva immissione negli A.T.C. o il reinserimento in altre zone di protezione.

PIANO TECNICO PLURIENNALE DI GESTIONE

Caratteristiche generali della zona

L'area in oggetto è in territorio provinciale di Modena, è ubicata all'interno del comprensorio omogeneo 1, ricade nell'A.T.C. MO2 ed interessa, amministrativamente, il Comune di Modena.

Occupava una superficie geografica di Ha 242.03 e SASP di Ha 209.09 ed è caratterizzata da seminativi, frutteti e vigneti. La ZRC presenta vocazionalità nulla per pernice rossa, medio alta per lepre e alta per fagiano.

Presenza di Aree di Rete Natura 2000

Nell'area in oggetto non vi sono Aree di rete Natura 2000.

Finalità/Obiettivi

Oltre alle finalità ed agli obiettivi istituzionali previsti dalla L. n. 157/1992, dalla L.R. n. 8/1994, le caratteristiche ambientali e faunistiche della zona in oggetto determinano i seguenti obiettivi gestionali:

- stabilizzazione e incremento della lepre; tale obiettivo si riterrà raggiunto con densità di 15 capi/kmq;
- stabilizzazione ed incremento del fagiano; tale obiettivo si riterrà raggiunto con densità di 25 capi/kmq;

Piano dei miglioramenti ambientali

Considerando sia le caratteristiche ambientali della zona (ampia disponibilità di aree a vegetazione naturale e buona diversità ambientale), sia le esigenze ecologiche delle specie indicate quali prioritarie, gli interventi che verranno privilegiati possono essere individuati come segue:

Colture "a perdere"

Il mantenimento della presenza di colture agrarie destinate all'utilizzo esclusivo da parte dei selvatici sia a fini alimentari che di riparo, risulta un intervento fondamentale quando si voglia aumentare la capacità portante di un determinato ambiente.

Viste le caratteristiche agrarie della pianura modenese e la sempre più alta meccanizzazione dedicata soprattutto ai terreni seminativi sarebbe opportuno preferire, quando possibile, la realizzazione di campi a perdere in aree ad agricoltura estensiva specialmente se caratterizzata da monoculture.

Si ritiene sia una buona pratica dedicare parte del capo a perdere per la copertura ed il riparo della fauna prediligendo perciò essenze che abbiano una duplice attitudine, alimentare e protettiva (mais, girasole, cavolo, sorgo ecc.)

Al fine di creare una diversificazione floristica in grado di assolvere al fabbisogno alimentare di specie diverse ed individui di età differenti, si ritiene un suggerimento valido anche quello dell'utilizzo tra le varie essenze fiori da prato e leguminose da foraggio.

A titolo puramente indicativo di seguito i quantitativi di seme ad ettaro di alcune essenze:

Kg di semente ad ettaro relativo alla semina in purezza

Mais 15, Sorgo 10, Soia 25, Miglio 5, Panico 8, Medica 20, Radicchio 1, Girasole 10, Frumento 200, Colza 3-4.5, Ravizzone 3-4.5

Miscuglio per 1 ettaro in Kg

Mais 3, Sorgo 2, Soia 5, Miglio 1, Panico 1.6, Medica 4, Radicchio 0.2, Girasole 2, Colza 1, Ravizzone 1

Fossi e canali

La manutenzione dei fossi è di fondamentale importanza per la gestione agronomica delle colture, non deve però avvenire con l'uso di erbicidi come purtroppo accade sempre più spesso.

Deve essere mantenuta la formazione ripariale presente sull'argine, che ha le note funzioni di rifugio e nidificazione per numerosi selvatici. L'eliminazione della vegetazione e dei materiali occludenti fossi e canali, deve essere compiuta in periodi e con metodi tali da non causare danno alla fauna selvatica.

Ripristino o impianto di siepi

Al fine di creare un riparo sicuro per le specie di interesse faunistico si ritiene di importanza fondamentale la presenza di siepi soprattutto in un territorio caratterizzato da seminativi senza la presenza di piante per chilometri.

Le essenze da utilizzare dovranno essere ascritte a quelle tipiche del nostro ambiente inserendo anche specie produttive a fini alimentari come prugnolo, melo e pero selvatico, sorbo ecc. ovviamente nel rispetto dei vincoli fitosanitari presenti, e piante ad alto fusto quando possibile (querce, pioppi ecc.).

Sarebbe ottimale la realizzazione di siepi in buon numero anche se di piccole dimensioni e sparse a macchia di leopardo (circa 2 metri di ampiezza per 100 metri di lunghezza), realizzate non in modo lineare ma meglio se con andamento sigmoidale, ovviamente vista l'onerosità dell'intervento sarà positivo tutto ciò che si riuscirà a realizzare.

Piano di gestione faunistica

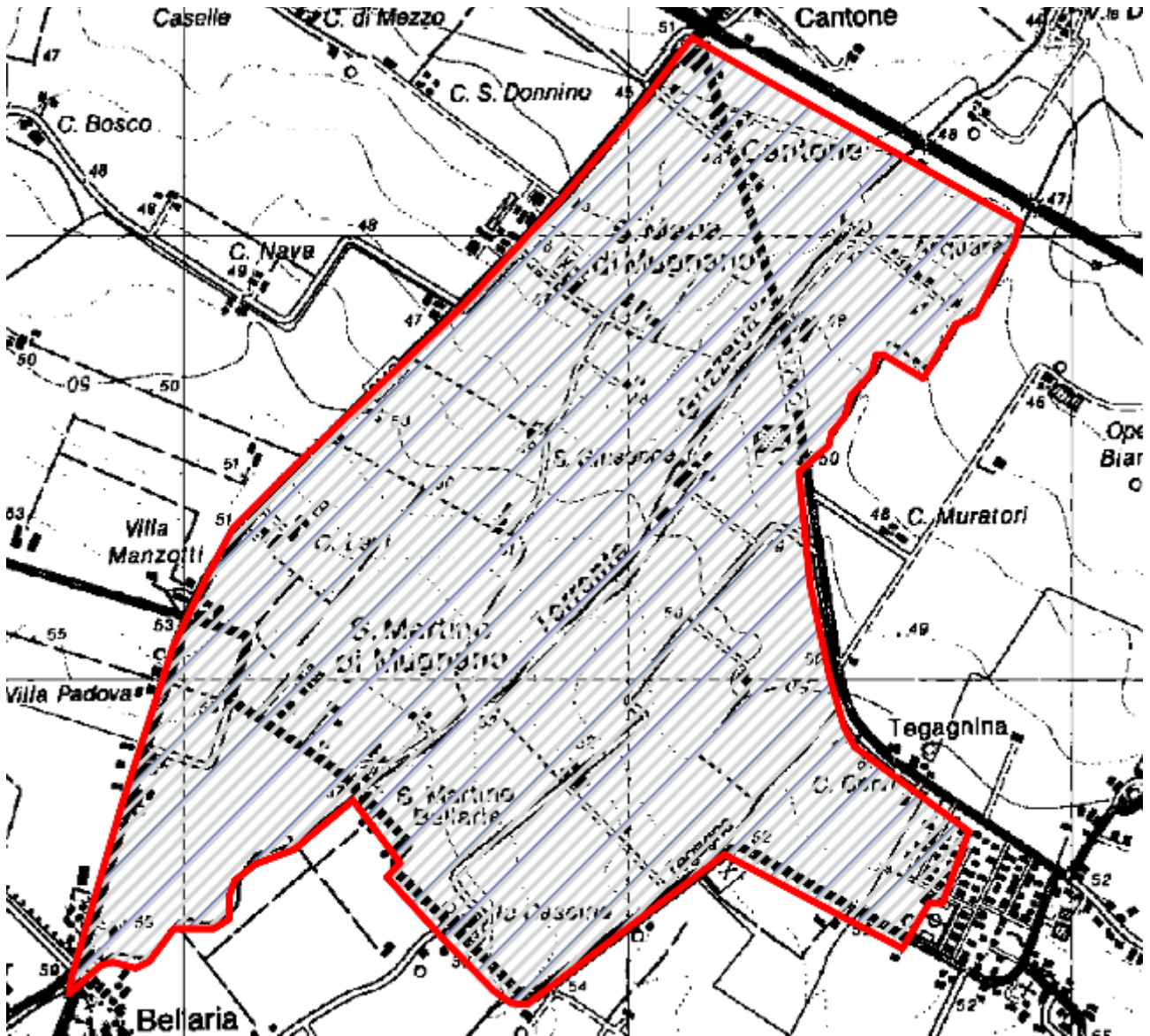
Sono previsti:

- censimenti primaverili ed autunnali della lepore (con faro o termocamera su percorsi prestabiliti);
- censimenti primaverili del fagiano (al canto), con verifica estiva delle nidiate;
- monitoraggio della presenza di volpi e corvidi ed eventuale attuazione di azioni di controllo;
- eliminazione delle fonti alimentari di origine antropica eventualmente presenti nel territorio;
- monitoraggio della presenza degli ungulati (capriolo e cinghiale) ed eventuale attuazione di azioni di controllo.

Piano delle catture

valutati i censimenti annuali, qualora le condizioni di densità lo necessitino, sarà redatto un piano di cattura con l'obiettivo di creare una popolazione stabile di lepri e fagiani con densità minime di rispettivamente 15 e 25 capi/Kmq.

Cartografia ZRC denominata "PORTILE"



ZRC denominata “RECOVATO GAGGIO”

Motivazione dell'istituzione

Nel rispetto di quanto previsto dalla L. n. 157/1992, dalla L.R. n. 8/1994 ed in applicazione ai contenuti del Piano Faunistico Venatorio Regionale 2018 - 2023, si ritiene opportuno istituire l'area protetta in quanto si presenta come la modifica dell'ex ZRC “Recovato gaggio”.

L'area è adatta alla sosta ed alla riproduzione delle principali specie stanziali, il perimetro risulta adeguato a determinare, mediante l'irradiamento naturale, il ripopolamento dei territori contigui ed infine presenta una morfologia che consente la cattura delle specie stanziali per la successiva immissione negli A.T.C. o il reinserimento in altre zone di protezione.

PIANO TECNICO PLURIENNALE DI GESTIONE

Caratteristiche generali della zona

L'area in oggetto è in territorio provinciale di Modena, è ubicata all'interno del comprensorio omogeneo 1, ricade nell'A.T.C. MO2 ed interessa, amministrativamente, il Comune di Castelfranco Emilia.

Occupava una superficie geografica di Ha 191.92 e SASP di Ha 162.54 ed è caratterizzata in modo particolare da seminativi ma vi si trovano anche frutteti e vigneti.

La ZRC presenta vocazionalità nulla per pernice rossa, media per lepre e alta per fagiano.

Presenza di Aree di Rete Natura 2000

Nell'area in oggetto non vi sono Aree di rete Natura 2000.

Finalità/Obiettivi

Oltre alle finalità ed agli obiettivi istituzionali previsti dalla L. n. 157/1992, dalla L.R. n. 8/1994, le caratteristiche ambientali e faunistiche della zona in oggetto determinano i seguenti obiettivi gestionali:

- incremento della lepre; tale obiettivo si riterrà raggiunto con densità superiori a 15 capi/kmq;
- incremento del fagiano; tale obiettivo si riterrà raggiunto con densità superiori a 25 capi/kmq;

Piano dei miglioramenti ambientali

Considerando sia le caratteristiche ambientali della zona (ampia disponibilità di aree a vegetazione naturale e buona diversità ambientale), sia le esigenze ecologiche delle specie indicate quali prioritarie, gli interventi che verranno privilegiati possono essere individuati come segue:

Colture "a perdere"

Il mantenimento della presenza di colture agrarie destinate all'utilizzo esclusivo da parte dei selvatici sia a fini alimentari che di riparo, risulta un intervento fondamentale quando si voglia aumentare la capacità portante di un determinato ambiente.

Viste le caratteristiche agrarie della pianura modenese e la sempre più alta meccanizzazione dedicata soprattutto ai terreni seminativi sarebbe opportuno preferire, quando possibile, la realizzazione di campi a perdere in aree ad agricoltura estensiva specialmente se caratterizzata da monocolture.

Si ritiene sia una buona pratica dedicare parte del capo a perdere per la copertura ed il riparo della fauna prediligendo perciò essenze che abbiano una duplice attitudine, alimentare e protettiva (mais, girasole, cavolo, sorgo ecc.).

Al fine di creare una diversificazione floristica in grado di assolvere al fabbisogno alimentare di specie diverse ed individui di età differenti, si ritiene un suggerimento valido anche quello dell'utilizzo tra le varie essenze fiori da prato e leguminose da foraggio.

A titolo puramente indicativo di seguito i quantitativi di seme ad ettaro di alcune essenze:

Kg di semente ad ettaro relativo alla semina in purezza

Mais 15, Sorgo 10, Soia 25, Miglio 5, Panico 8, Medica 20, Radicchio 1, Girasole 10, Frumento 200, Colza 3-4.5, Ravizzone 3-4.5

Miscuglio per 1 ettaro in Kg

Mais 3, Sorgo 2, Soia 5, Miglio 1, Panico 1.6, Medica 4, Radicchio 0.2, Girasole 2, Colza 1, Ravizzone 1

Fossi e canali

La manutenzione dei fossi è di fondamentale importanza per la gestione agronomica delle colture, non deve però avvenire con l'uso di erbicidi come purtroppo accade sempre più spesso.

Deve essere mantenuta la formazione ripariale presente sull'argine, che ha le note funzioni di rifugio e nidificazione per numerosi selvatici. L'eliminazione della vegetazione e dei materiali occludenti fossi e canali, deve essere compiuta in periodi e con metodi tali da non causare danno alla fauna selvatica.

Ripristino o impianto di siepi

Al fine di creare un riparo sicuro per le specie di interesse faunistico si ritiene di importanza fondamentale la presenza di siepi soprattutto in un territorio caratterizzato da seminativi senza la presenza cospicua di alberature naturali.

Le essenze da utilizzare dovranno essere ascritte a quelle tipiche del nostro ambiente inserendo anche specie produttive a fini alimentari come prugnolo, melo e pero selvatico, sorbo ecc. ovviamente nel rispetto dei vincoli fitosanitari presenti, e piante ad alto fusto quando possibile (querce, pioppi ecc.).

Sarebbe ottimale la realizzazione di siepi in buon numero anche se di piccole dimensioni e sparse a macchia di leopardo (circa 2 metri di ampiezza per 100 metri di lunghezza), realizzate non in modo lineare ma meglio se con andamento sigmoidale, ovviamente vista l'onerosità dell'intervento sarà positivo tutto ciò che si riuscirà a realizzare

Piano di gestione faunistica

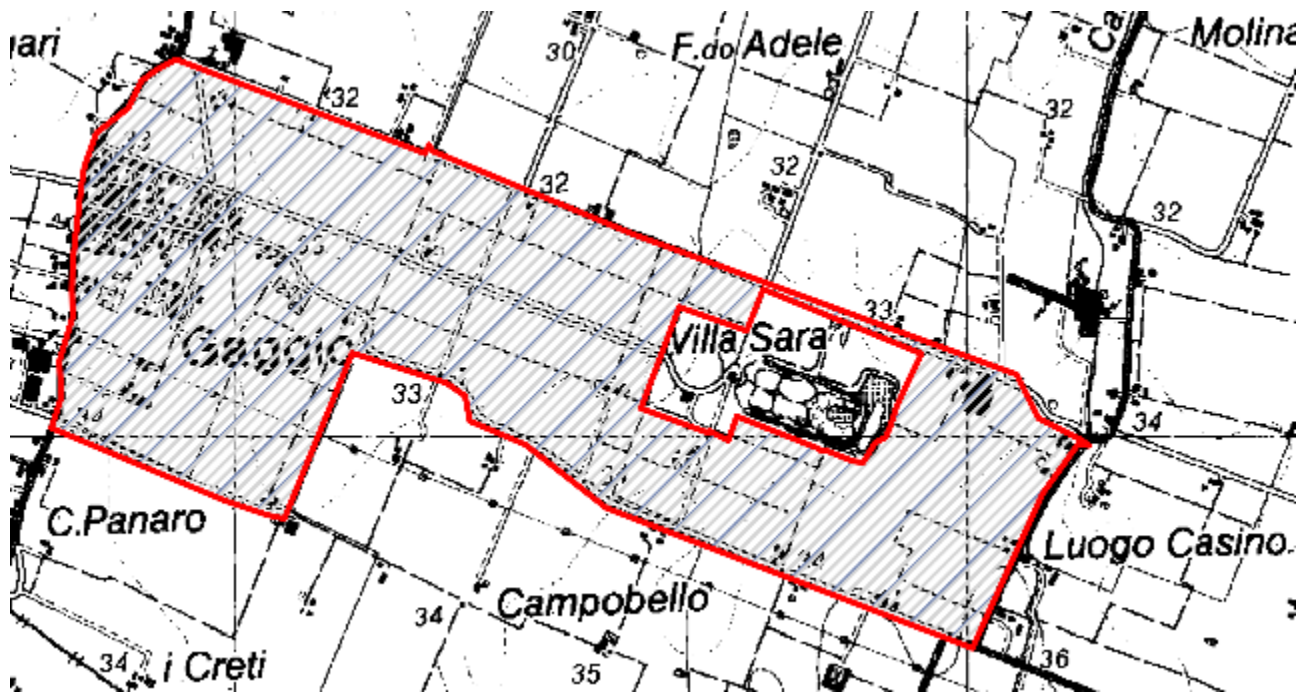
Sono previsti:

- censimenti primaverili ed autunnali della lepre (con faro o termocamera su percorsi prestabiliti);
- censimenti primaverili del fagiano (al canto), con verifica estiva delle nidiate;
- monitoraggio della presenza di volpi e corvidi ed eventuale attuazione di azioni di controllo;
- eliminazione delle fonti alimentari di origine antropica eventualmente presenti nel territorio;
- monitoraggio della presenza degli ungulati (capriolo e cinghiale) ed eventuale attuazione di azioni di controllo.

Piano delle catture

valutati i censimenti annuali, qualora le condizioni di densità lo necessitino, sarà redatto un piano di cattura con l'obiettivo di creare una popolazione stabile di lepri e fagiani con densità minime di rispettivamente 15 e 25 capi/Kmq.

Cartografia ZRC denominata "RECOVATO GAGGIO"



ZRC denominata “RIO TORTO”

Motivazione dell'istituzione

Nel rispetto di quanto previsto dalla L. n. 157/1992, dalla L.R. n. 8/1994 ed in applicazione ai contenuti del Piano Faunistico Venatorio Regionale 2018 - 2023, si ritiene opportuno istituire l'area protetta in quanto modifica dell'ex ZRC “Rio Torto”.

L'area è adatta alla sosta ed alla riproduzione delle principali specie stanziali, il perimetro risulta adeguato a determinare, mediante l'irradiazione naturale, il ripopolamento dei territori contigui ed infine presenta una morfologia che consente la cattura delle specie stanziali per la successiva immissione negli A.T.C. o il reinserimento in altre zone di protezione.

PIANO TECNICO PLURIENNALE DI GESTIONE

Caratteristiche generali della zona

L'area in oggetto è in territorio provinciale di Modena, è ubicata all'interno del comprensorio omogeneo 2, ricade nell'A.T.C. MO2 ed interessa, amministrativamente, il Comune di Serramazzoni.

Occupava una superficie geografica di Ha 374.75 e SASP di Ha 366.25 ed è caratterizzata, dal punto di vista agrario, in modo particolare da seminativi. La ZRC presenta vocazionalità nulla per pernice rossa, media per lepre e alta per fagiano.

Presenza di Aree di Rete Natura 2000

Nell'area in oggetto non vi sono Aree di rete Natura 2000.

Finalità/Obiettivi

Oltre alle finalità ed agli obiettivi istituzionali previsti dalla L. n. 157/1992, dalla L.R. n. 8/1994, le caratteristiche ambientali e faunistiche della zona in oggetto determinano i seguenti obiettivi gestionali:

- incremento della lepre; tale obiettivo si riterrà raggiunto con densità superiori a 15 capi/kmq;
- incremento del fagiano; tale obiettivo si riterrà raggiunto con densità superiori a 25 capi/kmq;

Piano dei miglioramenti ambientali

Considerando sia le caratteristiche ambientali della zona (ampia disponibilità di aree a vegetazione naturale e buona diversità ambientale), sia le esigenze ecologiche delle specie indicate quali prioritarie, gli interventi che verranno privilegiati possono essere individuati come segue:

Impianto di colture "a perdere"

Il mantenimento di colture agrarie destinate all'utilizzo esclusivo da parte dei selvatici sia a fini alimentari che di riparo, risulta un intervento fondamentale quando si voglia aumentare la capacità portante di un determinato ambiente.

Viste le caratteristiche agrarie del territorio modenese della zona collinare e montana sarebbe opportuno la realizzazione di campi a perdere utilizzando prevalentemente essenze che poco abbisognano di acqua in quanto sono molto scarse se non nulle le fonti di approvvigionamento idrico ad uso irriguo.

Inoltre, si ritiene sia una buona pratica dedicare parte del campo a perdere per la copertura ed il riparo della fauna, soprattutto quando viene immessa, favorendo essenze che abbiano una duplice attitudine, alimentare e protettiva (mais, girasole, cavolo, sorgo ecc.)

Al fine di creare una diversificazione floristica in grado di assolvere al fabbisogno alimentare di specie diverse ed individui di età differenti, si ritiene un suggerimento valido anche quello dell'utilizzo tra le varie essenze fiori da prato e leguminose da foraggio.

A titolo puramente indicativo di seguito i quantitativi di seme ad ettaro di alcune essenze:

Kg di semente ad ettaro relativo alla semina in purezza

Mais 15, Sorgo 10, Soia 25, Miglio 5, Panico 8, Medica 20, Radicchio 1, Girasole 10, Frumento 200, Colza 3-4.5, Ravizzone 3-4.5

Miscuglio per 1 ettaro in Kg

Mais 3, Sorgo 2, Soia 5, Miglio 1, Panico 1.6, Medica 4, Radicchio 0.2, Girasole 2, Colza 1, Ravizzone 1

Pozze per abbeverata

Come già sopra esposto la scarsità di acqua estiva per l'area pedemontana collinare, diventa un fattore limitante per il sostentamento faunistico. Per tale motivo il recupero delle vecchie pozze per l'abbeverata usate per bovini ed ovicapri o la realizzazione di nuove, oramai scomparse visto la stabulazione fissa degli allevamenti e quindi il disuso di fonti d'acqua superficiali, diventa di vitale importanza per il mantenimento e sviluppo faunistico.

Sarebbe opportuno avere pozze di non grandi dimensioni (max. 10 mq) ma in buon numero e sparse uniformemente sull'area, inoltre si sottolinea l'importanza della sagomatura esterna della pozza che non deve essere a scalino ma dolcemente degradante per favorire l'abbeverata anche di piccoli animali.

Ripristino di siepi

Seppur con presenza diffusa di ricoveri naturali nel territorio pedecollinare montano, la manutenzione di siepi ed alberature naturali magari con il reimpianto di essenze fruttifere non solo continuerebbe a dare un riparo sicuro per le specie di interesse faunistico ma diventerebbe una fonte di cibo indispensabile soprattutto per le specie migratrici.

Le essenze da utilizzare dovranno essere ascritte a quelle tipiche del nostro ambiente inserendo anche specie produttive a fini alimentari come prugnolo, melo e pero selvatico, sorbo ecc. ovviamente nel rispetto dei vincoli fitosanitari presenti.

Piano di gestione faunistica

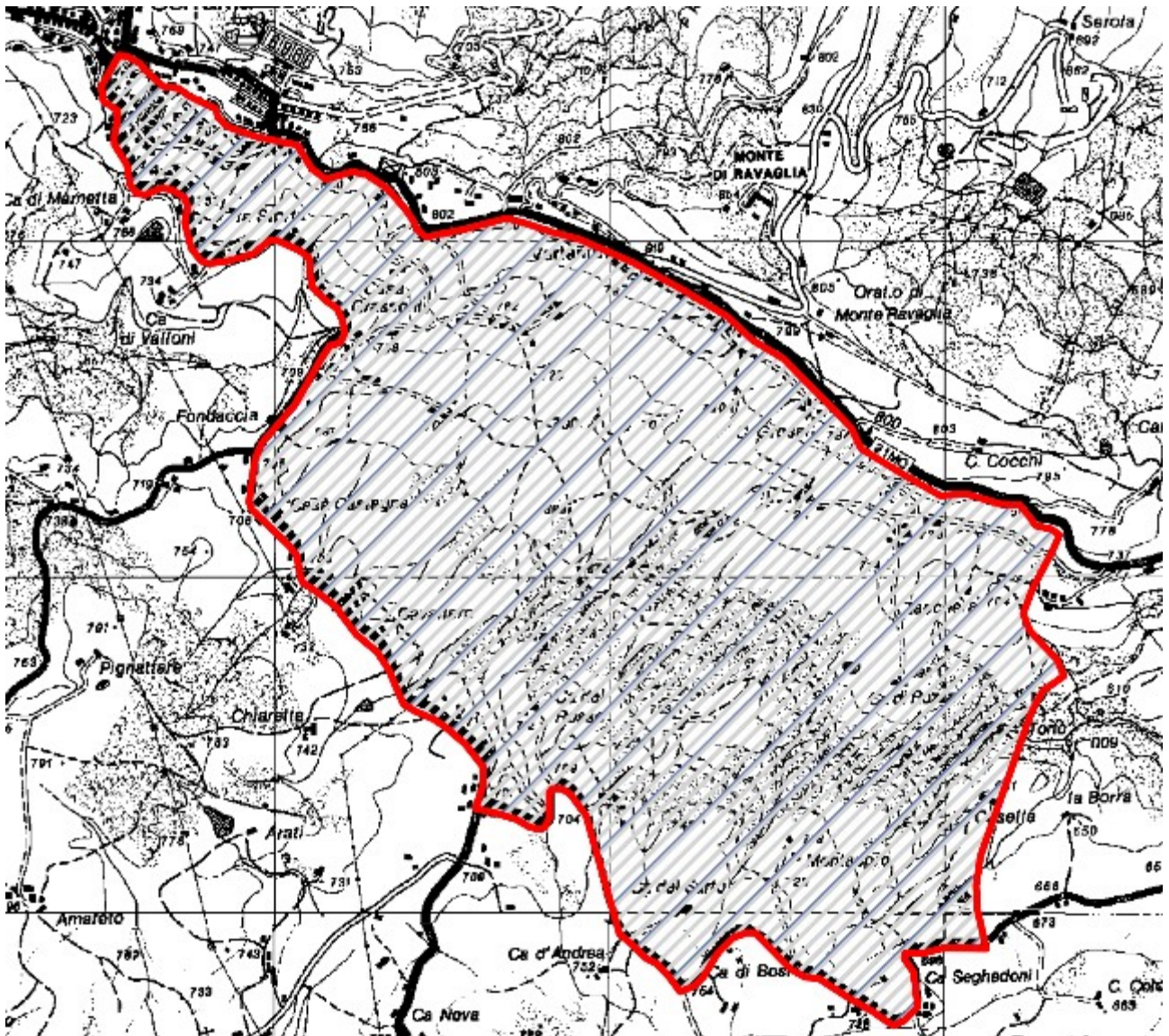
Sono previsti:

- censimenti primaverili ed autunnali della lepre (con faro o termocamera su percorsi prestabiliti qualora possibili);
- censimenti primaverili del fagiano (al canto), con verifica estiva delle nidiate;
- monitoraggio della presenza di volpi e corvidi ed eventuale attuazione di azioni di controllo;
- eliminazione delle fonti alimentari di origine antropica eventualmente presenti nel territorio;
- monitoraggio della presenza degli ungulati (capriolo e cinghiale) ed eventuale attuazione di azioni di controllo.

Piano delle catture

Valutati i censimenti annuali, qualora le condizioni di densità lo necessitino, sarà redatto un piano di cattura con l'obiettivo di creare una popolazione stabile di lepri e fagiani con densità minime di rispettivamente 15 e 25 capi/Kmq.

Cartografia ZRC denominata "RIO TORTO"



ZRC denominata "RIOLO"

Motivazione dell'istituzione

Nel rispetto di quanto previsto dalla L. n. 157/1992, dalla L.R. n. 8/1994 ed in applicazione ai contenuti del Piano Faunistico Venatorio Regionale 2018 - 2023, si ritiene opportuno istituire l'area protetta in quanto si presenta idonea all'irradiamento della fauna.

L'area è adatta alla sosta ed alla riproduzione delle principali specie stanziali, il perimetro risulta adeguato a determinare, mediante l'irradiamento naturale, il ripopolamento dei territori contigui ed infine presenta una morfologia che consente la cattura delle specie stanziali per la successiva immissione negli A.T.C. o il reinserimento in altre zone di protezione.

PIANO TECNICO PLURIENNALE DI GESTIONE

Caratteristiche generali della zona

L'area in oggetto è in territorio provinciale di Modena, è ubicata all'interno del comprensorio omogeneo 1, ricade nell'A.T.C. MO2 ed interessa, amministrativamente, il Comune di Castelfranco Emilia.

Occupava una superficie geografica di Ha 171.03 e SASP di Ha 163.95 ed è caratterizzata da seminativi, frutteti e vigneti.

La ZRC presenta vocazionalità nulla per pernice rossa, medio alta per lepre e alta per fagiano.

Presenza di Aree di Rete Natura 2000

Nell'area in oggetto non vi sono Aree di rete Natura 2000.

Finalità/Obiettivi

Oltre alle finalità ed agli obiettivi istituzionali previsti dalla L. n. 157/1992, dalla L.R. n. 8/1994, le caratteristiche ambientali e faunistiche della zona in oggetto determinano i seguenti obiettivi gestionali:

- stabilizzazione e incremento della lepre; tale obiettivo si riterrà raggiunto con densità di 15 capi/kmq;
- stabilizzazione ed incremento del fagiano; tale obiettivo si riterrà raggiunto con densità di 25 capi/kmq;

Piano dei miglioramenti ambientali

Considerando sia le caratteristiche ambientali della zona (ampia disponibilità di aree a vegetazione naturale e buona diversità ambientale), sia le esigenze ecologiche delle specie indicate quali prioritarie, gli interventi che verranno privilegiati possono essere individuati come segue:

Colture "a perdere"

Il mantenimento della presenza di colture agrarie destinate all'utilizzo esclusivo da parte dei selvatici sia a fini alimentari che di riparo, risulta un intervento fondamentale quando si voglia aumentare la capacità portante di un determinato ambiente.

Viste le caratteristiche agrarie della pianura modenese e la sempre più alta meccanizzazione dedicata soprattutto ai terreni seminativi sarebbe opportuno preferire, quando possibile, la realizzazione di campi a perdere in aree ad agricoltura estensiva specialmente se caratterizzata da monoculture.

Si ritiene sia una buona pratica dedicare parte del capo a perdere per la copertura ed il riparo della fauna prediligendo perciò essenze che abbiano una duplice attitudine, alimentare e protettiva (mais, girasole, cavolo, sorgo ecc.)

Al fine di creare una diversificazione floristica in grado di assolvere al fabbisogno alimentare di specie diverse ed individui di età differenti, si ritiene un suggerimento valido anche quello dell'utilizzo tra le varie essenze fiori da prato e leguminose da foraggio.

A titolo puramente indicativo di seguito i quantitativi di seme ad ettaro di alcune essenze:

Kg di semente ad ettaro relativo alla semina in purezza

Mais 15, Sorgo 10, Soia 25, Miglio 5, Panico 8, Medica 20, Radicchio 1, Girasole 10, Frumento 200, Colza 3-4.5, Ravizzone 3-4.5

Miscuglio per 1 ettaro in Kg

Mais 3, Sorgo 2, Soia 5, Miglio 1, Panico 1.6, Medica 4, Radicchio 0.2, Girasole 2, Colza 1, Ravizzone 1

Fossi e canali

La manutenzione dei fossi è di fondamentale importanza per la gestione agronomica delle colture, non deve però avvenire con l'uso di erbicidi come purtroppo accade sempre più spesso.

Deve essere mantenuta la formazione ripariale presente sull'argine, che ha le note funzioni di rifugio e nidificazione per numerosi selvatici. L'eliminazione della vegetazione e dei materiali occludenti fossi e canali, deve essere compiuta in periodi e con metodi tali da non causare danno alla fauna selvatica.

Ripristino o impianto di siepi

Al fine di creare un riparo sicuro per le specie di interesse faunistico si ritiene di importanza fondamentale la presenza di siepi soprattutto in un territorio caratterizzato da seminativi senza la presenza cospicua di alberature naturali.

Le essenze da utilizzare dovranno essere ascritte a quelle tipiche del nostro ambiente inserendo anche specie produttive a fini alimentari come prugnolo, melo e pero selvatico, sorbo ecc. ovviamente nel rispetto dei vincoli fitosanitari presenti, e piante ad alto fusto quando possibile (querce, pioppi ecc.).

Sarebbe ottimale la realizzazione di siepi in buon numero anche se di piccole dimensioni e sparse a macchia di leopardo (circa 2 metri di ampiezza per 100 metri di lunghezza), realizzate non in modo lineare ma meglio se con andamento sigmoidale, ovviamente vista l'onerosità dell'intervento sarà positivo tutto ciò che si riuscirà a realizzare.

Piano di gestione faunistica

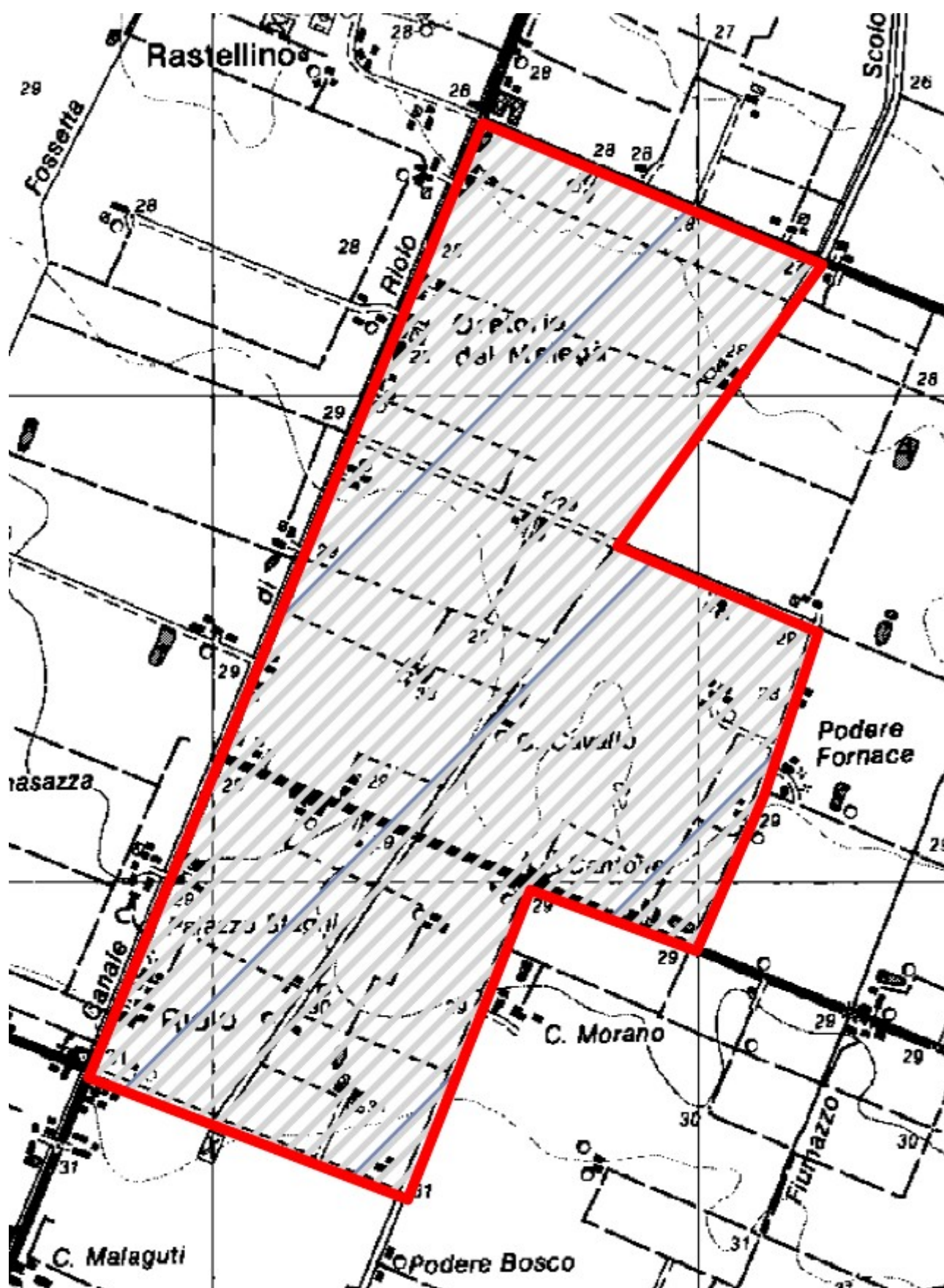
Sono previsti:

- censimenti primaverili ed autunnali della lepore (con faro o termocamera su percorsi prestabiliti);
- censimenti primaverili del fagiano (al canto), con verifica estiva delle nidiate;
- monitoraggio della presenza di volpi e corvidi ed eventuale attuazione di azioni di controllo;
- eliminazione delle fonti alimentari di origine antropica eventualmente presenti nel territorio;
- monitoraggio della presenza degli ungulati (capriolo e cinghiale) ed eventuale attuazione di azioni di controllo.

Piano delle catture

valutati i censimenti annuali, qualora le condizioni di densità lo necessitino, sarà redatto un piano di cattura con l'obiettivo di creare una popolazione stabile di lepri e fagiani con densità minime di rispettivamente 15 e 25 capi/Kmq.

Cartografia ZRC denominata "RIOLO"



ZRC denominata “SAN DAMASO 1”

Motivazione dell'istituzione

Nel rispetto di quanto previsto dalla L. n. 157/1992, dalla L.R. n. 8/1994 ed in applicazione ai contenuti del Piano Faunistico Venatorio Regionale 2018 - 2023, si ritiene opportuno istituire l'area protetta in quanto modifica dell'ex ZRC “S. Damaso”.

L'area è adatta alla sosta ed alla riproduzione delle principali specie stanziali, il perimetro risulta adeguato a determinare, mediante l'irradiazione naturale, il ripopolamento dei territori contigui ed infine presenta una morfologia che consente la cattura delle specie stanziali per la successiva immissione negli A.T.C. o il reinserimento in altre zone di protezione.

PIANO TECNICO PLURIENNALE DI GESTIONE

Caratteristiche generali della zona

L'area in oggetto è in territorio provinciale di Modena, è ubicata all'interno del comprensorio omogeneo 1, ricade nell'A.T.C. MO2 ed interessa, amministrativamente, il Comune di Modena.

Occupava una superficie geografica di Ha 391.82 e SASP di Ha 298.32 ed è caratterizzata in modo particolare da seminativi, frutteti e vigneti.

La ZRC presenta vocazionalità nulla per pernice rossa, media per lepre e medio alta per fagiano.

Presenza di Aree di Rete Natura 2000

Nell'area in oggetto non vi sono Aree di rete Natura 2000.

Finalità/Obiettivi

Oltre alle finalità ed agli obiettivi istituzionali previsti dalla L. n. 157/1992, dalla L.R. n. 8/1994, le caratteristiche ambientali e faunistiche della zona in oggetto determinano i seguenti obiettivi gestionali:

- incremento della lepre; tale obiettivo si riterrà raggiunto con densità superiori a 15 capi/kmq;
- incremento del fagiano; tale obiettivo si riterrà raggiunto con densità superiori a 25 capi/kmq;

Piano dei miglioramenti ambientali

Considerando sia le caratteristiche ambientali della zona (ampia disponibilità di aree a vegetazione naturale e buona diversità ambientale), sia le esigenze ecologiche delle specie indicate quali prioritarie, gli interventi che verranno privilegiati possono essere individuati come segue:

Colture "a perdere"

Il mantenimento della presenza di colture agrarie destinate all'utilizzo esclusivo da parte dei selvatici sia a fini alimentari che di riparo, risulta un intervento fondamentale quando si voglia aumentare la capacità portante di un determinato ambiente.

Viste le caratteristiche agrarie della pianura modenese e la sempre più alta meccanizzazione dedicata soprattutto ai terreni seminativi sarebbe opportuno preferire, quando possibile, la realizzazione di campi a perdere in aree ad agricoltura estensiva specialmente se caratterizzata da monoculture.

Si ritiene sia una buona pratica dedicare parte del capo a perdere per la copertura ed il riparo della fauna prediligendo perciò essenze che abbiano una duplice attitudine, alimentare e protettiva (mais, girasole, cavolo, sorgo ecc.)

Al fine di creare una diversificazione floristica in grado di assolvere al fabbisogno alimentare di specie diverse ed individui di età differenti, si ritiene un suggerimento valido anche quello dell'utilizzo tra le varie essenze fiori da prato e leguminose da foraggio.

A titolo puramente indicativo di seguito i quantitativi di seme ad ettaro di alcune essenze:

Kg di semente ad ettaro relativo alla semina in purezza

Mais 15, Sorgo 10, Soia 25, Miglio 5, Panico 8, Medica 20, Radicchio 1, Girasole 10, Frumento 200, Colza 3-4.5, Ravizzone 3-4.5

Miscuglio per 1 ettaro in Kg

Mais 3, Sorgo 2, Soia 5, Miglio 1, Panico 1.6, Medica 4, Radicchio 0.2, Girasole 2, Colza 1, Ravizzone 1

Fossi e canali

La manutenzione dei fossi è di fondamentale importanza per la gestione agronomica delle colture, non deve però avvenire con l'uso di erbicidi come purtroppo accade sempre più spesso.

Deve essere mantenuta la formazione ripariale presente sull'argine, che ha le note funzioni di rifugio e nidificazione per numerosi selvatici. L'eliminazione della vegetazione e dei materiali occludenti fossi e canali, deve essere compiuta in periodi e con metodi tali da non causare danno alla fauna selvatica.

Ripristino o impianto di siepi

Al fine di creare un riparo sicuro per le specie di interesse faunistico si ritiene di importanza fondamentale la presenza di siepi soprattutto in un territorio caratterizzato da seminativi senza la presenza di cospicue alberature naturali.

Le essenze da utilizzare dovranno essere ascritte a quelle tipiche del nostro ambiente inserendo anche specie produttive a fini alimentari come prugnolo, melo e pero selvatico, sorbo ecc. ovviamente nel rispetto dei vincoli fitosanitari presenti, e piante ad alto fusto quando possibile (querce, pioppi ecc.).

Sarebbe ottimale la realizzazione di siepi in buon numero anche se di piccole dimensioni e sparse a macchia di leopardo (circa 2 metri di ampiezza per 100 metri di lunghezza), realizzate non in modo lineare ma meglio se con andamento sigmoidale, ovviamente vista l'onerosità dell'intervento sarà positivo tutto ciò che si riuscirà a realizzare.

Piano di gestione faunistica

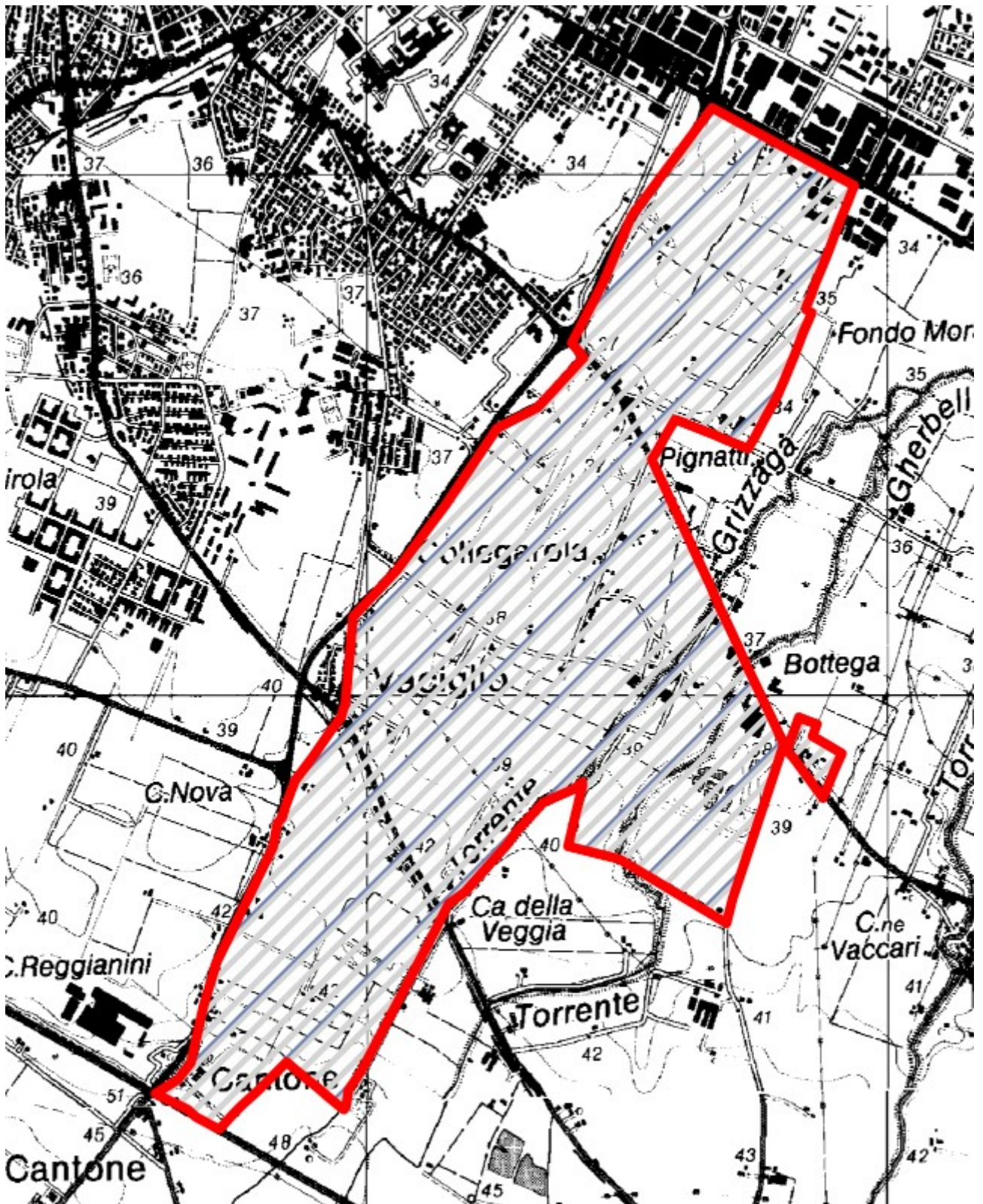
Sono previsti:

- censimenti primaverili ed autunnali della lepre (con faro o termocamera su percorsi prestabiliti);
- censimenti primaverili del fagiano (al canto), con verifica estiva delle nidiate;
- monitoraggio della presenza di volpi e corvidi ed eventuale attuazione di azioni di controllo;
- eliminazione delle fonti alimentari di origine antropica eventualmente presenti nel territorio;
- monitoraggio della presenza degli ungulati (capriolo e cinghiale) ed eventuale attuazione di azioni di controllo.

Piano delle catture

valutati i censimenti annuali, qualora le condizioni di densità lo permettano, sarà redatto un piano di cattura con l'obiettivo di creare una popolazione stabile di lepri e fagiani con densità minime di rispettivamente 15 e 25 capi/Kmq.

Cartografia ZRC denominata "SAN DAMASO 1"



ZRC denominata “SAN DAMASO 2”

Motivazione dell'istituzione

Nel rispetto di quanto previsto dalla L. n. 157/1992, dalla L.R. n. 8/1994 ed in applicazione ai contenuti del Piano Faunistico Venatorio Regionale 2018 - 2023, si ritiene opportuno istituire l'area protetta in quanto modifica dell'ex ZRC “S. Damaso”.

L'area è adatta alla sosta ed alla riproduzione delle principali specie stanziali, il perimetro risulta adeguato a determinare, mediante l'irradiazione naturale, il ripopolamento dei territori contigui ed infine presenta una morfologia che consente la cattura delle specie stanziali per la successiva immissione negli A.T.C. o il reinserimento in altre zone di protezione.

PIANO TECNICO PLURIENNALE DI GESTIONE

Caratteristiche generali della zona

L'area in oggetto è in territorio provinciale di Modena, è ubicata all'interno del comprensorio omogeneo 1, ricade nell'A.T.C. MO2 ed interessa, amministrativamente, il Comune di Modena.

Occupava una superficie geografica di Ha 392.62 e SASP di Ha 238.44 ed è caratterizzata in modo particolare da seminativi, frutteti e vigneti.

La ZRC presenta vocazionalità nulla per pernice rossa, media per lepre e media per fagiano.

Presenza di Aree di Rete Natura 2000

Nell'area in oggetto non vi sono Aree di rete Natura 2000.

Finalità/Obiettivi

Oltre alle finalità ed agli obiettivi istituzionali previsti dalla L. n. 157/1992, dalla L.R. n. 8/1994, le caratteristiche ambientali e faunistiche della zona in oggetto determinano i seguenti obiettivi gestionali:

- incremento della lepre; tale obiettivo si riterrà raggiunto con densità superiori a 15 capi/kmq;
- incremento del fagiano; tale obiettivo si riterrà raggiunto con densità superiori a 25 capi/kmq;

Piano dei miglioramenti ambientali

Considerando sia le caratteristiche ambientali della zona (ampia disponibilità di aree a vegetazione naturale e buona diversità ambientale), sia le esigenze ecologiche delle specie indicate quali prioritarie, gli interventi che verranno privilegiati possono essere individuati come segue:

Colture "a perdere"

Il mantenimento della presenza di colture agrarie destinate all'utilizzo esclusivo da parte dei selvatici sia a fini alimentari che di riparo, risulta un intervento fondamentale quando si voglia aumentare la capacità portante di un determinato ambiente.

Viste le caratteristiche agrarie della pianura modenese e la sempre più alta meccanizzazione dedicata soprattutto ai terreni seminativi sarebbe opportuno preferire, quando possibile, la realizzazione di campi a perdere in aree ad agricoltura estensiva specialmente se caratterizzata da monoculture.

Si ritiene sia una buona pratica dedicare parte del capo a perdere per la copertura ed il riparo della fauna prediligendo perciò essenze che abbiano una duplice attitudine, alimentare e protettiva (mais, girasole, cavolo, sorgo ecc.)

Al fine di creare una diversificazione floristica in grado di assolvere al fabbisogno alimentare di specie diverse ed individui di età differenti, si ritiene un suggerimento valido anche quello dell'utilizzo tra le varie essenze fiori da prato e leguminose da foraggio.

A titolo puramente indicativo di seguito i quantitativi di seme ad ettaro di alcune essenze:

Kg di semente ad ettaro relativo alla semina in purezza

Mais 15, Sorgo 10, Soia 25, Miglio 5, Panico 8, Medica 20, Radicchio 1, Girasole 10, Frumento 200, Colza 3-4.5, Ravizzone 3-4.5

Miscuglio per 1 ettaro in Kg

Mais 3, Sorgo 2, Soia 5, Miglio 1, Panico 1.6, Medica 4, Radicchio 0.2, Girasole 2, Colza 1, Ravizzone 1

Fossi e canali

La manutenzione dei fossi è di fondamentale importanza per la gestione agronomica delle colture, non deve però avvenire con l'uso di erbicidi come purtroppo accade sempre più spesso.

Deve essere mantenuta la formazione ripariale presente sull'argine, che ha le note funzioni di rifugio e nidificazione per numerosi selvatici. L'eliminazione della vegetazione e dei materiali occludenti fossi e canali, deve essere compiuta in periodi e con metodi tali da non causare danno alla fauna selvatica.

Ripristino o impianto di siepi

Al fine di creare un riparo sicuro per le specie di interesse faunistico si ritiene di importanza fondamentale la presenza di siepi soprattutto in un territorio caratterizzato da seminativi senza la presenza di cospicue alberature naturali.

Le essenze da utilizzare dovranno essere ascritte a quelle tipiche del nostro ambiente inserendo anche specie produttive a fini alimentari come prugnolo, melo e pero selvatico, sorbo ecc. ovviamente nel rispetto dei vincoli fitosanitari presenti, e piante ad alto fusto quando possibile (querce, pioppi ecc.).

Sarebbe ottimale la realizzazione di siepi in buon numero anche se di piccole dimensioni e sparse a macchia di leopardo (circa 2 metri di ampiezza per 100 metri di lunghezza), realizzate non in modo lineare ma meglio se con andamento sigmoidale, ovviamente vista l'onerosità dell'intervento sarà positivo tutto ciò che si riuscirà a realizzare.

Piano di gestione faunistica

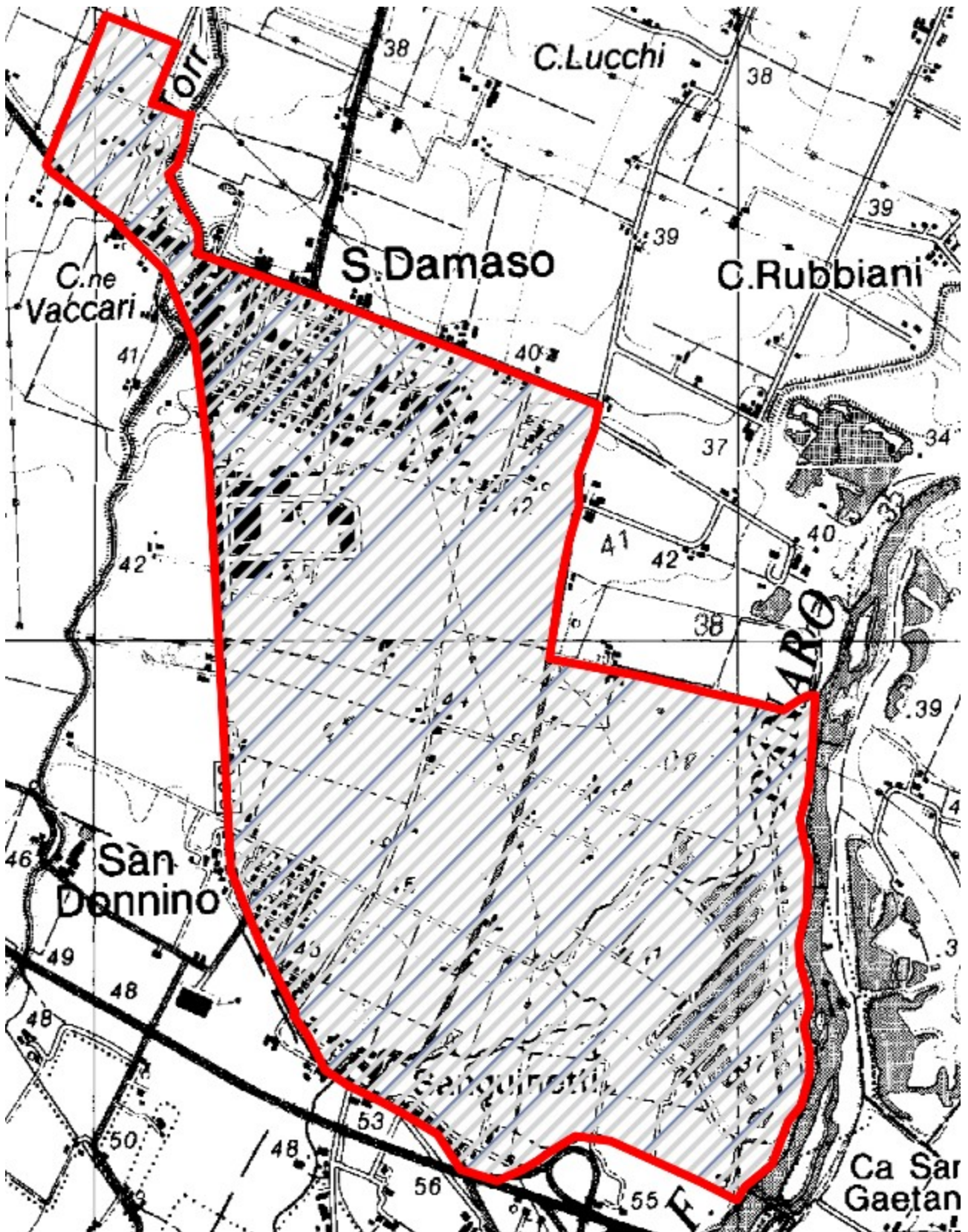
Sono previsti:

- censimenti primaverili ed autunnali della lepre (con faro o termocamera su percorsi prestabiliti);
- censimenti primaverili del fagiano (al canto), con verifica estiva delle nidiate;
- monitoraggio della presenza di volpi e corvidi ed eventuale attuazione di azioni di controllo;
- eliminazione delle fonti alimentari di origine antropica eventualmente presenti nel territorio;
- monitoraggio della presenza degli ungulati (capriolo e cinghiale) ed eventuale attuazione di azioni di controllo.

Piano delle catture

valutati i censimenti annuali, qualora le condizioni di densità lo permettano, sarà redatto un piano di cattura con l'obiettivo di creare una popolazione stabile di lepri e fagiani con densità minime di rispettivamente 15 e 25 capi/Kmq.

Cartografia ZRC denominata "SAN DAMASO 2"



ZRC denominata “SAN DAMASO 3”

Motivazione dell'istituzione

Nel rispetto di quanto previsto dalla L. n. 157/1992, dalla L.R. n. 8/1994 ed in applicazione ai contenuti del Piano Faunistico Venatorio Regionale 2018 - 2023, si ritiene opportuno istituire l'area protetta in quanto modifica dell'ex ZRC “S. Damaso”.

L'area è adatta alla sosta ed alla riproduzione delle principali specie stanziali, il perimetro risulta adeguato a determinare, mediante l'irradiazione naturale, il ripopolamento dei territori contigui ed infine presenta una morfologia che consente la cattura delle specie stanziali per la successiva immissione negli A.T.C. o il reinserimento in altre zone di protezione.

PIANO TECNICO PLURIENNALE DI GESTIONE

Caratteristiche generali della zona

L'area in oggetto è in territorio provinciale di Modena, è ubicata all'interno del comprensorio omogeneo 1, ricade nell'A.T.C. MO2 ed interessa, amministrativamente, il Comune di Modena.

Occupava una superficie geografica di Ha 40.92 e SASP di Ha 27.01 ed è caratterizzata in modo particolare da seminativi, frutteti e vigneti.

La ZRC presenta vocazionalità nulla per pernice rossa, media per lepre e alta per fagiano.

Presenza di Aree di Rete Natura 2000

Nell'area in oggetto non vi sono Aree di rete Natura 2000.

Finalità/Obiettivi

Oltre alle finalità ed agli obiettivi istituzionali previsti dalla L. n. 157/1992, dalla L.R. n. 8/1994, le caratteristiche ambientali e faunistiche della zona in oggetto determinano i seguenti obiettivi gestionali:

- incremento della lepre; tale obiettivo si riterrà raggiunto con densità superiori a 15 capi/kmq;
- incremento del fagiano; tale obiettivo si riterrà raggiunto con densità superiori a 25 capi/kmq;

Piano dei miglioramenti ambientali

Considerando sia le caratteristiche ambientali della zona (ampia disponibilità di aree a vegetazione naturale e buona diversità ambientale), sia le esigenze ecologiche delle specie indicate quali prioritarie, gli interventi che verranno privilegiati possono essere individuati come segue:

Colture "a perdere"

Il mantenimento della presenza di colture agrarie destinate all'utilizzo esclusivo da parte dei selvatici sia a fini alimentari che di riparo, risulta un intervento fondamentale quando si voglia aumentare la capacità portante di un determinato ambiente.

Viste le caratteristiche agrarie della pianura modenese e la sempre più alta meccanizzazione dedicata soprattutto ai terreni seminativi sarebbe opportuno preferire, quando possibile, la realizzazione di campi a perdere in aree ad agricoltura estensiva specialmente se caratterizzata da monoculture.

Si ritiene sia una buona pratica dedicare parte del capo a perdere per la copertura ed il riparo della fauna prediligendo perciò essenze che abbiano una duplice attitudine, alimentare e protettiva (mais, girasole, cavolo, sorgo ecc.)

Al fine di creare una diversificazione floristica in grado di assolvere al fabbisogno alimentare di specie diverse ed individui di età differenti, si ritiene un suggerimento valido anche quello dell'utilizzo tra le varie essenze fiori da prato e leguminose da foraggio.

A titolo puramente indicativo di seguito i quantitativi di seme ad ettaro di alcune essenze:

Kg di semente ad ettaro relativo alla semina in purezza

Mais 15, Sorgo 10, Soia 25, Miglio 5, Panico 8, Medica 20, Radicchio 1, Girasole 10, Frumento 200, Colza 3-4.5, Ravizzone 3-4.5

Miscuglio per 1 ettaro in Kg

Mais 3, Sorgo 2, Soia 5, Miglio 1, Panico 1.6, Medica 4, Radicchio 0.2, Girasole 2, Colza 1, Ravizzone 1

Fossi e canali

La manutenzione dei fossi è di fondamentale importanza per la gestione agronomica delle colture, non deve però avvenire con l'uso di erbicidi come purtroppo accade sempre più spesso.

Deve essere mantenuta la formazione ripariale presente sull'argine, che ha le note funzioni di rifugio e nidificazione per numerosi selvatici. L'eliminazione della vegetazione e dei materiali occludenti fossi e canali, deve essere compiuta in periodi e con metodi tali da non causare danno alla fauna selvatica.

Ripristino o impianto di siepi

Al fine di creare un riparo sicuro per le specie di interesse faunistico si ritiene di importanza fondamentale la presenza di siepi soprattutto in un territorio caratterizzato da seminativi senza la presenza di cospicue alberature naturali.

Le essenze da utilizzare dovranno essere ascritte a quelle tipiche del nostro ambiente inserendo anche specie produttive a fini alimentari come prugnolo, melo e pero selvatico, sorbo ecc. ovviamente nel rispetto dei vincoli fitosanitari presenti, e piante ad alto fusto quando possibile (querce, pioppi ecc.).

Sarebbe ottimale la realizzazione di siepi in buon numero anche se di piccole dimensioni e sparse a macchia di leopardo (circa 2 metri di ampiezza per 100 metri di lunghezza), realizzate non in modo lineare ma meglio se con andamento sigmoidale, ovviamente vista l'onerosità dell'intervento sarà positivo tutto ciò che si riuscirà a realizzare.

Piano di gestione faunistica

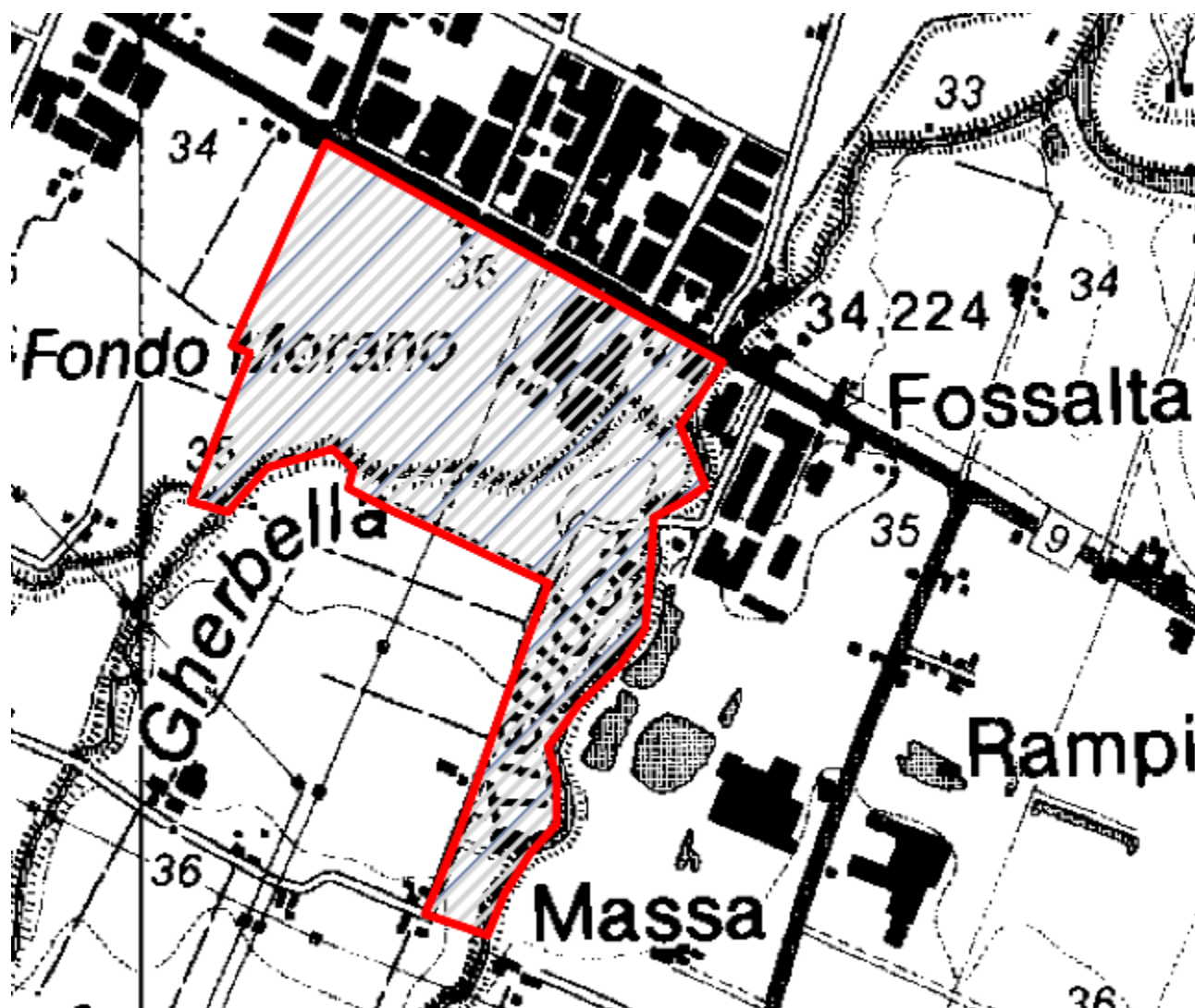
Sono previsti:

- censimenti primaverili ed autunnali della lepre (con faro o termocamera su percorsi prestabiliti);
- censimenti primaverili del fagiano (al canto), con verifica estiva delle nidiate;
- monitoraggio della presenza di volpi e corvidi ed eventuale attuazione di azioni di controllo;
- eliminazione delle fonti alimentari di origine antropica eventualmente presenti nel territorio;
- monitoraggio della presenza degli ungulati (capriolo e cinghiale) ed eventuale attuazione di azioni di controllo.

Piano delle catture

valutati i censimenti annuali, qualora le condizioni di densità lo necessitino, sarà redatto un piano di cattura con l'obiettivo di creare una popolazione stabile di lepri e fagiani con densità minime di rispettivamente 15 e 25 capi/Kmq.

Cartografia ZRC denominata "SAN DAMASO 3"



ZRC denominata “SAN MATTEO”

Motivazione dell'istituzione

Nel rispetto di quanto previsto dalla L. n. 157/1992, dalla L.R. n. 8/1994 ed in applicazione ai contenuti del Piano Faunistico Venatorio Regionale 2018 - 2023, si ritiene opportuno istituire l'area protetta in quanto modifica dell'ex ZRC “S. Matteo”.

L'area è adatta alla sosta ed alla riproduzione delle principali specie stanziali, il perimetro risulta adeguato a determinare, mediante l'irradiazione naturale, il ripopolamento dei territori contigui ed infine presenta una morfologia che consente la cattura delle specie stanziali per la successiva immissione negli A.T.C. o il reinserimento in altre zone di protezione.

PIANO TECNICO PLURIENNALE DI GESTIONE

Caratteristiche generali della zona

L'area in oggetto è in territorio provinciale di Modena, è ubicata all'interno del comprensorio omogeneo 1, ricade nell'A.T.C. MO2 ed interessa, amministrativamente, il Comune di Modena

Occupava una superficie geografica di Ha 431.56 e SASP di Ha 203.93 ed è caratterizzata in modo particolare da seminativi, frutteti e vigneti.

La ZRC presenta vocazionalità nulla per pernice rossa, bassa per lepre e alta per fagiano.

Presenza di Aree di Rete Natura 2000

Nell'area in oggetto non vi sono Aree di rete Natura 2000.

Finalità/Obiettivi

Oltre alle finalità ed agli obiettivi istituzionali previsti dalla L. n. 157/1992, dalla L.R. n. 8/1994, le caratteristiche ambientali e faunistiche della zona in oggetto determinano i seguenti obiettivi gestionali:

- incremento della lepre; tale obiettivo si riterrà raggiunto con densità superiori a 15 capi/kmq;
- incremento del fagiano; tale obiettivo si riterrà raggiunto con densità superiori a 25 capi/kmq;

Piano dei miglioramenti ambientali

Considerando sia le caratteristiche ambientali della zona (ampia disponibilità di aree a vegetazione naturale e buona diversità ambientale), sia le esigenze ecologiche delle specie indicate quali prioritarie, gli interventi che verranno privilegiati possono essere individuati come segue:

Colture "a perdere"

Il mantenimento della presenza di colture agrarie destinate all'utilizzo esclusivo da parte dei selvatici sia a fini alimentari che di riparo, risulta un intervento fondamentale quando si voglia aumentare la capacità portante di un determinato ambiente.

Viste le caratteristiche agrarie della pianura modenese e la sempre più alta meccanizzazione dedicata soprattutto ai terreni seminativi sarebbe opportuno preferire, quando possibile, la realizzazione di campi a perdere in aree ad agricoltura estensiva specialmente se caratterizzata da monoculture.

Si ritiene sia una buona pratica dedicare parte del capo a perdere per la copertura ed il riparo della fauna prediligendo perciò essenze che abbiano una duplice attitudine, alimentare e protettiva (mais, girasole, cavolo, sorgo ecc.)

Al fine di creare una diversificazione floristica in grado di assolvere al fabbisogno alimentare di specie diverse ed individui di età differenti, si ritiene un suggerimento valido anche quello dell'utilizzo tra le varie essenze fiori da prato e leguminose da foraggio.

A titolo puramente indicativo di seguito i quantitativi di seme ad ettaro di alcune essenze:

Kg di semente ad ettaro relativo alla semina in purezza

Mais 15, Sorgo 10, Soia 25, Miglio 5, Panico 8, Medica 20, Radicchio 1, Girasole 10, Frumento 200, Colza 3-4.5, Ravizzone 3-4.5

Miscuglio per 1 ettaro in Kg

Mais 3, Sorgo 2, Soia 5, Miglio 1, Panico 1.6, Medica 4, Radicchio 0.2, Girasole 2, Colza 1, Ravizzone 1

Fossi e canali

La manutenzione dei fossi è di fondamentale importanza per la gestione agronomica delle colture, non deve però avvenire con l'uso di erbicidi come purtroppo accade sempre più spesso.

Deve essere mantenuta la formazione ripariale presente sull'argine, che ha le note funzioni di rifugio e nidificazione per numerosi selvatici. L'eliminazione della vegetazione e dei materiali occludenti fossi e canali, deve essere compiuta in periodi e con metodi tali da non causare danno alla fauna selvatica.

Ripristino o impianto di siepi

Al fine di creare un riparo sicuro per le specie di interesse faunistico si ritiene di importanza fondamentale la presenza di siepi soprattutto in un territorio caratterizzato da seminativi senza la presenza di cospicue alberature naturali.

Le essenze da utilizzare dovranno essere ascritte a quelle tipiche del nostro ambiente inserendo anche specie produttive a fini alimentari come prugnolo, melo e pero selvatico, sorbo ecc. ovviamente nel rispetto dei vincoli fitosanitari presenti, e piante ad alto fusto quando possibile (querce, pioppi ecc.).

Sarebbe ottimale la realizzazione di siepi in buon numero anche se di piccole dimensioni e sparse a macchia di leopardo (circa 2 metri di ampiezza per 100 metri di lunghezza), realizzate non in modo lineare ma meglio se con andamento sigmoidale, ovviamente vista l'onerosità dell'intervento sarà positivo tutto ciò che si riuscirà a realizzare.

Piano di gestione faunistica

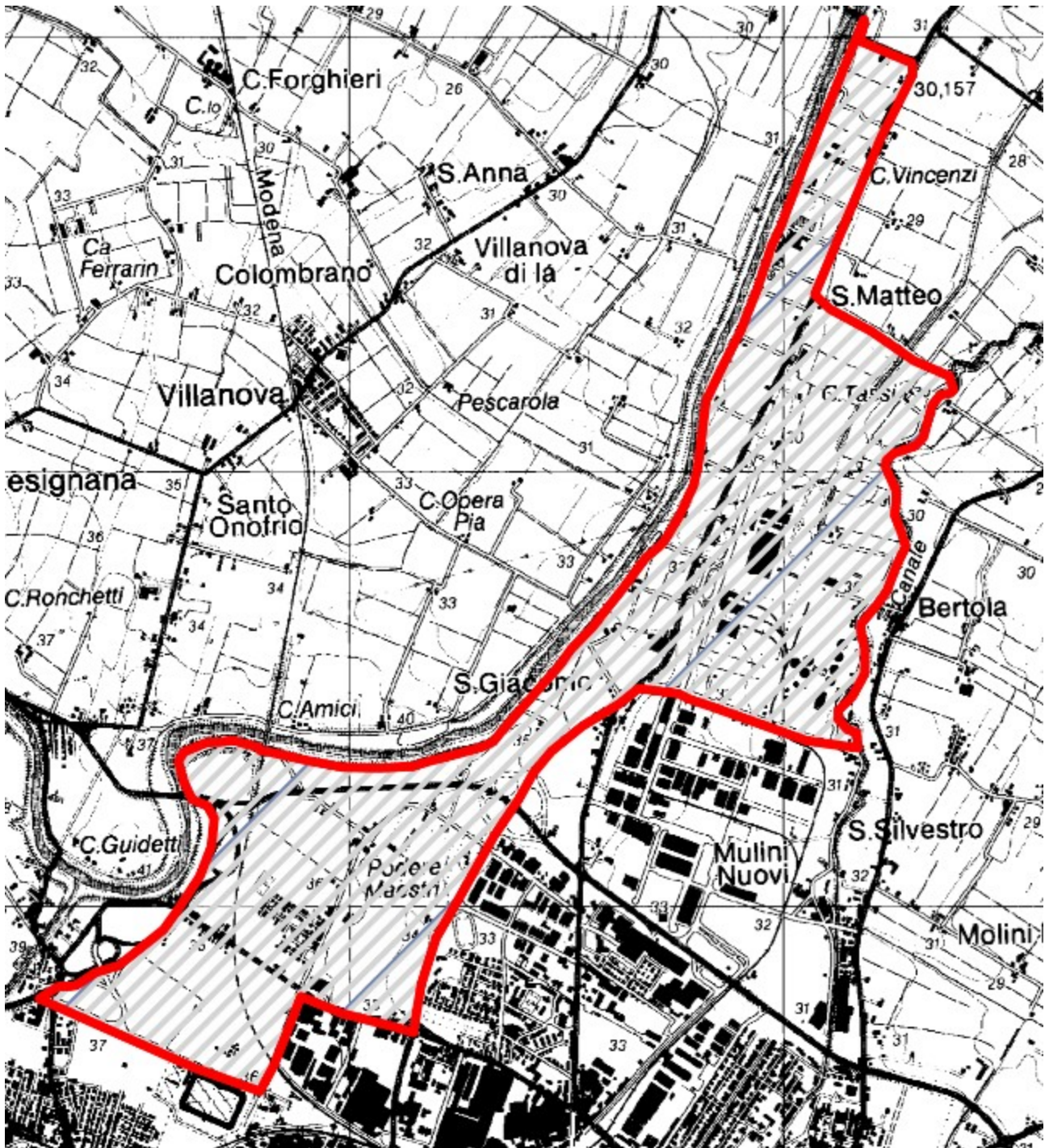
Sono previsti:

- censimenti primaverili ed autunnali della lepre (con faro o termocamera su percorsi prestabiliti);
- censimenti primaverili del fagiano (al canto), con verifica estiva delle nidiate;
- monitoraggio della presenza di volpi e corvidi ed eventuale attuazione di azioni di controllo;
- eliminazione delle fonti alimentari di origine antropica eventualmente presenti nel territorio;
- monitoraggio della presenza degli ungulati (capriolo e cinghiale) ed eventuale attuazione di azioni di controllo.

Piano delle catture

valutati i censimenti annuali, qualora le condizioni di densità lo permettano, sarà redatto un piano di cattura con l'obiettivo di creare una popolazione stabile di lepri e fagiani con densità minime di rispettivamente 15 e 25 capi/Kmq.

Cartografia ZRC denominata "SAN MATTEO"



ZRC denominata “SAN VITO”

Motivazione dell'istituzione

Nel rispetto di quanto previsto dalla L. n. 157/1992, dalla L.R. n. 8/1994 ed in applicazione ai contenuti del Piano Faunistico Venatorio Regionale 2018 - 2023, si ritiene opportuno istituire l'area protetta in quanto si presenta come il naturale seguito dell'ex ZRC “S. Vito”.

L'area è adatta alla sosta ed alla riproduzione delle principali specie stanziali, il perimetro risulta adeguato a determinare, mediante l'irradiazione naturale, il ripopolamento dei territori contigui ed infine presenta una morfologia che consente la cattura delle specie stanziali per la successiva immissione negli A.T.C. o il reinserimento in altre zone di protezione.

PIANO TECNICO PLURIENNALE DI GESTIONE

Caratteristiche generali della zona

L'area in oggetto è in territorio provinciale di Modena, è ubicata all'interno del comprensorio omogeneo 1, ricade nell'A.T.C. MO2 ed interessa, amministrativamente, il Comune di Spilamberto.

Occupava una superficie geografica di Ha 462.61 e SASP di Ha 421.79 ed è caratterizzata da seminativi, frutteti e vigneti. La ZRC presenta vocazionalità nulla per pernice rossa e medio alta per lepre e fagiano.

Presenza di Aree di Rete Natura 2000

Nell'area in oggetto non vi sono Aree di rete Natura 2000.

Finalità/Obiettivi

Oltre alle finalità ed agli obiettivi istituzionali previsti dalla L. n. 157/1992, dalla L.R. n. 8/1994, le caratteristiche ambientali e faunistiche della zona in oggetto determinano i seguenti obiettivi gestionali:

- incremento della lepre; tale obiettivo si riterrà raggiunto con densità superiori a 15 capi/kmq;
- incremento del fagiano; tale obiettivo si riterrà raggiunto con densità superiori a 25 capi/kmq;

Piano dei miglioramenti ambientali

Considerando sia le caratteristiche ambientali della zona (ampia disponibilità di aree a vegetazione naturale e buona diversità ambientale), sia le esigenze ecologiche delle specie indicate quali prioritarie, gli interventi che verranno privilegiati possono essere individuati come segue:

Colture "a perdere"

Il mantenimento della presenza di colture agrarie destinate all'utilizzo esclusivo da parte dei selvatici sia a fini alimentari che di riparo, risulta un intervento fondamentale quando si voglia aumentare la capacità portante di un determinato ambiente.

Viste le caratteristiche agrarie della pianura modenese e la sempre più alta meccanizzazione dedicata soprattutto ai terreni seminativi sarebbe opportuno preferire, quando possibile, la realizzazione di campi a perdere in aree ad agricoltura estensiva specialmente se caratterizzata da monoculture.

Si ritiene sia una buona pratica dedicare parte del capo a perdere per la copertura ed il riparo della fauna prediligendo perciò essenze che abbiano una duplice attitudine, alimentare e protettiva (mais, girasole, cavolo, sorgo ecc.)

Al fine di creare una diversificazione floristica in grado di assolvere al fabbisogno alimentare di specie diverse ed individui di età differenti, si ritiene un suggerimento valido anche quello dell'utilizzo tra le varie essenze fiori da prato e leguminose da foraggio.

A titolo puramente indicativo di seguito i quantitativi di seme ad ettaro di alcune essenze:

Kg di semente ad ettaro relativo alla semina in purezza

Mais 15, Sorgo 10, Soia 25, Miglio 5, Panico 8, Medica 20, Radicchio 1, Girasole 10, Frumento 200, Colza 3-4.5, Ravizzone 3-4.5

Miscuglio per 1 ettaro in Kg

Mais 3, Sorgo 2, Soia 5, Miglio 1, Panico 1.6, Medica 4, Radicchio 0.2, Girasole 2, Colza 1, Ravizzone 1

Fossi e canali

La manutenzione dei fossi è di fondamentale importanza per la gestione agronomica delle colture, non deve però avvenire con l'uso di erbicidi come purtroppo accade sempre più spesso.

Deve essere mantenuta la formazione ripariale presente sull'argine, che ha le note funzioni di rifugio e nidificazione per numerosi selvatici. L'eliminazione della vegetazione e dei materiali occludenti fossi e canali, deve essere compiuta in periodi e con metodi tali da non causare danno alla fauna selvatica.

Ripristino o impianto di siepi

Al fine di creare un riparo sicuro per le specie di interesse faunistico si ritiene di importanza fondamentale la presenza di siepi soprattutto in un territorio caratterizzato da seminativi senza la presenza cospicua di alberature naturali.

Le essenze da utilizzare dovranno essere ascritte a quelle tipiche del nostro ambiente inserendo anche specie produttive a fini alimentari come prugnolo, melo e pero selvatico, sorbo ecc. ovviamente nel rispetto dei vincoli fitosanitari presenti, e piante ad alto fusto quando possibile (querce, pioppi ecc.).

Sarebbe ottimale la realizzazione di siepi in buon numero anche se di piccole dimensioni e sparse a macchia di leopardo (circa 2 metri di ampiezza per 100 metri di lunghezza), realizzate non in modo lineare ma meglio se con andamento sigmoidale, ovviamente vista l'onerosità dell'intervento sarà positivo tutto ciò che si riuscirà a realizzare.

Piano di gestione faunistica

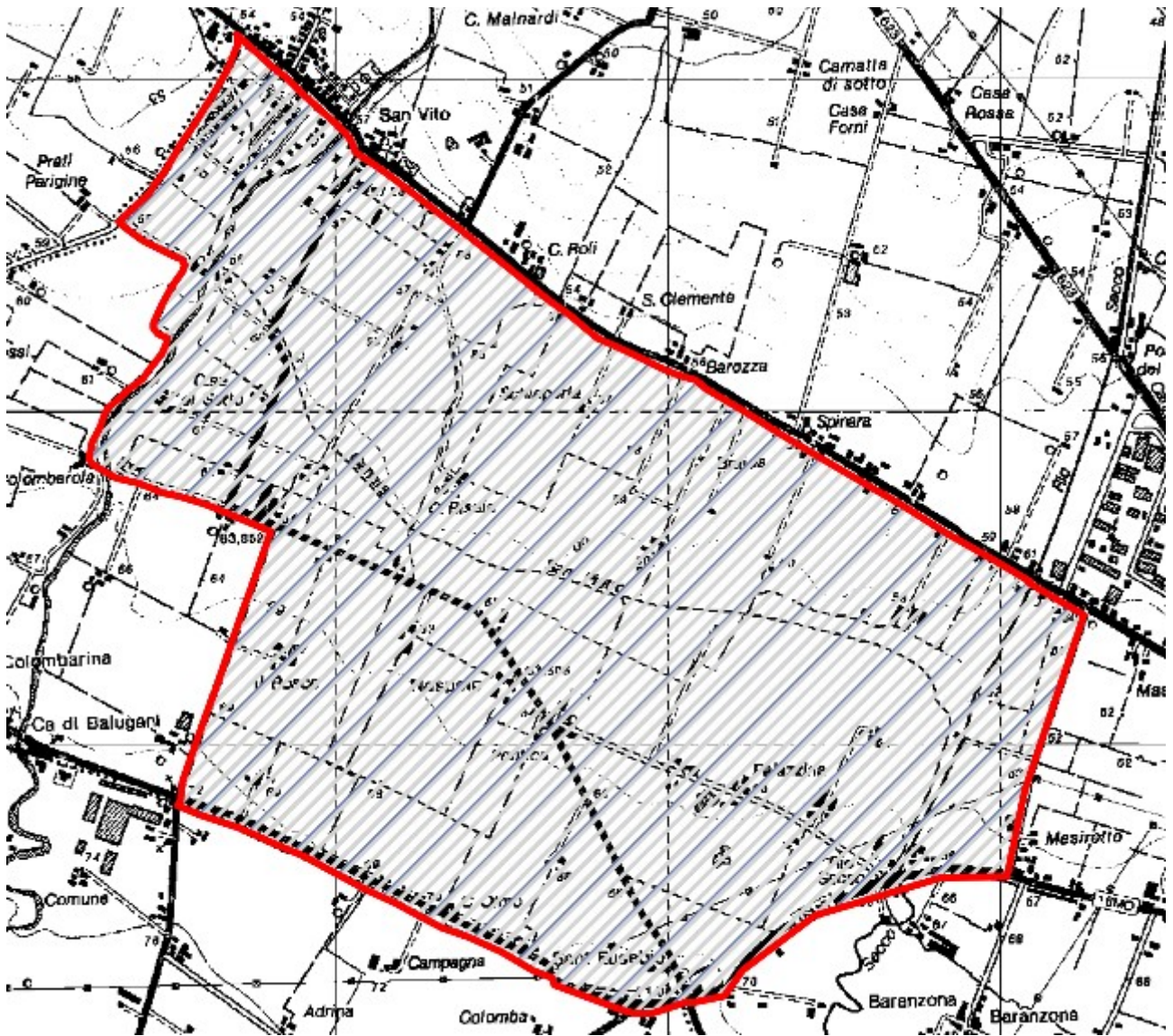
Sono previsti:

- censimenti primaverili ed autunnali della lepre (con faro o termocamera su percorsi prestabiliti);
- censimenti primaverili del fagiano (al canto), con verifica estiva delle nidiate;
- monitoraggio della presenza di volpi e corvidi ed eventuale attuazione di azioni di controllo;
- eliminazione delle fonti alimentari di origine antropica eventualmente presenti nel territorio;
- monitoraggio della presenza degli ungulati (capriolo e cinghiale) ed eventuale attuazione di azioni di controllo.

Piano delle catture

valutati i censimenti annuali, qualora le condizioni di densità lo permettano, sarà redatto un piano di cattura con l'obiettivo di creare una popolazione stabile di lepri e fagiani con densità minime di rispettivamente 15 e 25 capi/Kmq.

Cartografia ZRC denominata "SAN VITO"



ZRC denominata “SCHIAVIROLI”

Motivazione dell'istituzione

Nel rispetto di quanto previsto dalla L. n. 157/1992, dalla L.R. n. 8/1994 ed in applicazione ai contenuti del Piano Faunistico Venatorio Regionale 2018 - 2023, si ritiene opportuno istituire l'area protetta in quanto si presenta come il naturale seguito dell'ex ZRC “Schiaviroli”.

L'area è adatta alla sosta ed alla riproduzione delle principali specie stanziali, il perimetro risulta adeguato a determinare, mediante l'irradiazione naturale, il ripopolamento dei territori contigui ed infine presenta una morfologia che consente la cattura delle specie stanziali per la successiva immissione negli A.T.C. o il reinserimento in altre zone di protezione.

PIANO TECNICO PLURIENNALE DI GESTIONE

Caratteristiche generali della zona

L'area in oggetto è in territorio provinciale di Modena, è ubicata all'interno del comprensorio omogeneo 1, ricade nell'A.T.C. MO2 ed interessa, amministrativamente, i Comuni di Spilamberto e Vignola. Occupa una superficie geografica di Ha 531.37 e SASP di Ha 435.91 ed è caratterizzata da seminativi, frutteti e vigneti.

La ZRC presenta vocazionalità nulla per pernice rossa e bassa per lepre e fagiano.

Presenza di Aree di Rete Natura 2000

Nell'area in oggetto non vi sono Aree di rete Natura 2000.

Finalità/Obiettivi

Oltre alle finalità ed agli obiettivi istituzionali previsti dalla L. n. 157/1992, dalla L.R. n. 8/1994, le caratteristiche ambientali e faunistiche della zona in oggetto determinano i seguenti obiettivi gestionali:

- incremento della lepre; tale obiettivo si riterrà raggiunto con densità superiori a 15 capi/kmq;
- incremento del fagiano; tale obiettivo si riterrà raggiunto con densità superiori a 25 capi/kmq;

Piano dei miglioramenti ambientali

Considerando sia le caratteristiche ambientali della zona (ampia disponibilità di aree a vegetazione naturale e buona diversità ambientale), sia le esigenze ecologiche delle specie indicate quali prioritarie, gli interventi che verranno privilegiati possono essere individuati come segue:

Colture "a perdere"

Il mantenimento della presenza di colture agrarie destinate all'utilizzo esclusivo da parte dei selvatici sia a fini alimentari che di riparo, risulta un intervento fondamentale quando si voglia aumentare la capacità portante di un determinato ambiente.

Viste le caratteristiche agrarie della pianura modenese e la sempre più alta meccanizzazione dedicata soprattutto ai terreni seminativi sarebbe opportuno preferire, quando possibile, la realizzazione di campi a perdere in aree ad agricoltura estensiva specialmente se caratterizzata da monoculture.

Si ritiene sia una buona pratica dedicare parte del capo a perdere per la copertura ed il riparo della fauna prediligendo perciò essenze che abbiano una duplice attitudine, alimentare e protettiva (mais, girasole, cavolo, sorgo ecc.)

Al fine di creare una diversificazione floristica in grado di assolvere al fabbisogno alimentare di specie diverse ed individui di età differenti, si ritiene un suggerimento valido anche quello dell'utilizzo tra le varie essenze fiori da prato e leguminose da foraggio.

A titolo puramente indicativo di seguito i quantitativi di seme ad ettaro di alcune essenze:

Kg di semente ad ettaro relativo alla semina in purezza

Mais 15, Sorgo 10, Soia 25, Miglio 5, Panico 8, Medica 20, Radicchio 1, Girasole 10, Frumento 200, Colza 3-4.5, Ravizzone 3-4.5

Miscuglio per 1 ettaro in Kg

Mais 3, Sorgo 2, Soia 5, Miglio 1, Panico 1.6, Medica 4, Radicchio 0.2, Girasole 2, Colza 1, Ravizzone 1

Fossi e canali

La manutenzione dei fossi è di fondamentale importanza per la gestione agronomica delle colture, non deve però avvenire con l'uso di erbicidi come purtroppo accade sempre più spesso.

Deve essere mantenuta la formazione ripariale presente sull'argine, che ha le note funzioni di rifugio e nidificazione per numerosi selvatici. L'eliminazione della vegetazione e dei materiali occludenti fossi e canali, deve essere compiuta in periodi e con metodi tali da non causare danno alla fauna selvatica.

Ripristino o impianto di siepi

Al fine di creare un riparo sicuro per le specie di interesse faunistico si ritiene di importanza fondamentale la presenza di siepi soprattutto in un territorio caratterizzato da seminativi.

Le essenze da utilizzare dovranno essere ascritte a quelle tipiche del nostro ambiente inserendo anche specie produttive a fini alimentari come prugnolo, melo e pero selvatico, sorbo ecc. ovviamente nel rispetto dei vincoli fitosanitari presenti, e piante ad alto fusto quando possibile (querce, pioppi ecc.).

Sarebbe ottimale la realizzazione di siepi in buon numero anche se di piccole dimensioni e sparse a macchia di leopardo (circa 2 metri di ampiezza per 100 metri di lunghezza), realizzate non in modo lineare ma meglio se con andamento sigmoidale, ovviamente vista l'onerosità dell'intervento sarà positivo tutto ciò che si riuscirà a realizzare.

Piano di gestione faunistica

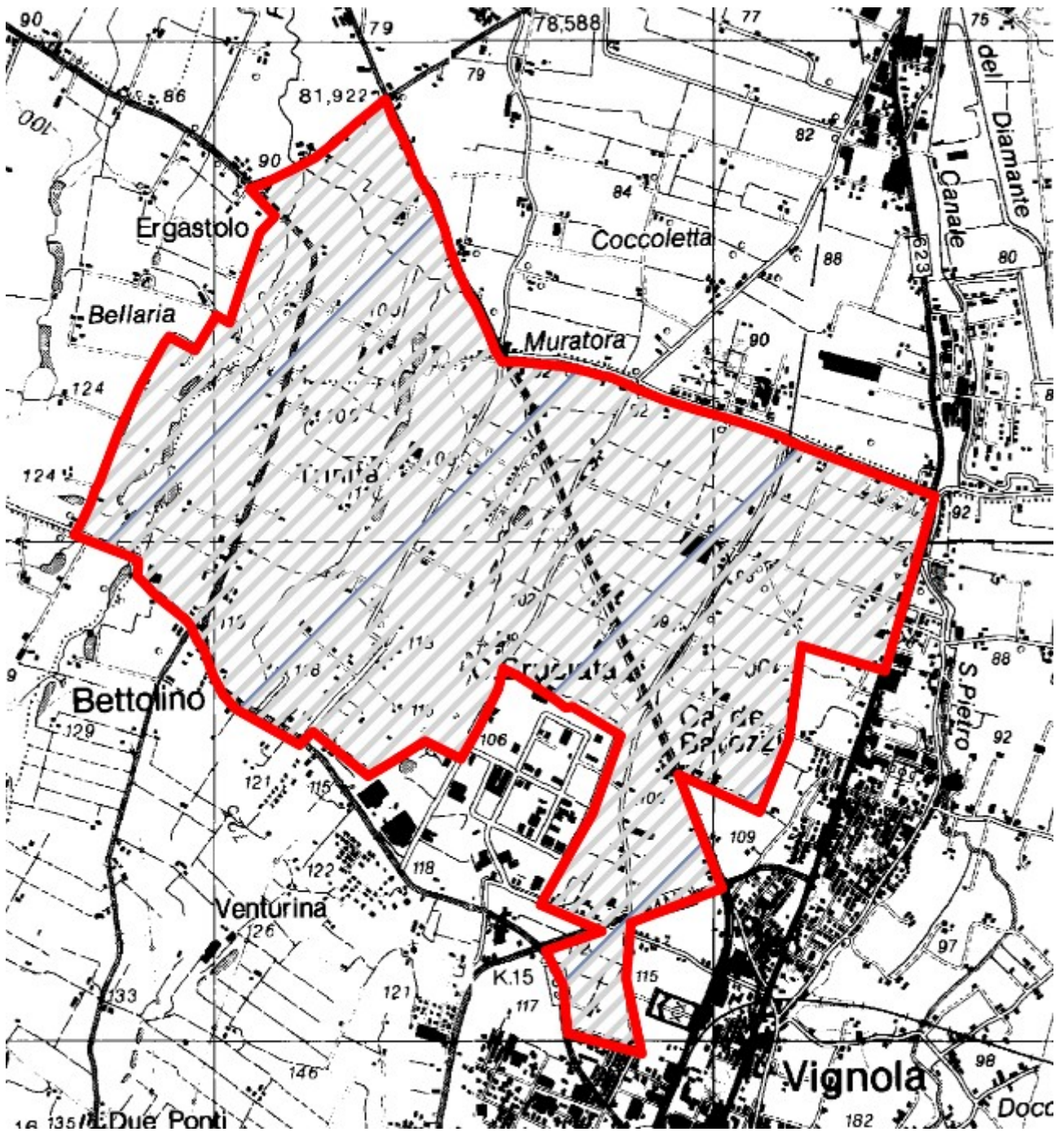
Sono previsti:

- censimenti primaverili ed autunnali della lepre (con faro o termocamera su percorsi prestabiliti);
- censimenti primaverili del fagiano (al canto), con verifica estiva delle nidiate;
- monitoraggio della presenza di volpi e corvidi ed eventuale attuazione di azioni di controllo;
- eliminazione delle fonti alimentari di origine antropica eventualmente presenti nel territorio;
- monitoraggio della presenza degli ungulati (capriolo e cinghiale) ed eventuale attuazione di azioni di controllo.

Piano delle catture

valutati i censimenti annuali, qualora le condizioni di densità lo permettano, sarà redatto un piano di cattura con l'obiettivo di creare una popolazione stabile di lepri e fagiani con densità minime di rispettivamente 15 e 25 capi/Kmq.

Cartografia ZRC denominata "SCHIAVIROLI"



ZRC denominata “SPILAMBERTO PANARO”

Motivazione dell'istituzione

Nel rispetto di quanto previsto dalla L. n. 157/1992, dalla L.R. n. 8/1994 ed in applicazione ai contenuti del Piano Faunistico Venatorio Regionale 2018 - 2023, si ritiene opportuno istituire l'area protetta in quanto area già sottratta alla caccia come area di rispetto.

L'area è adatta alla sosta ed alla riproduzione delle principali specie stanziali, il perimetro risulta adeguato a determinare, mediante l'irradiazione naturale, il ripopolamento dei territori contigui ed infine presenta una morfologia che consente la cattura delle specie stanziali per la successiva immissione negli A.T.C. o il reinserimento in altre zone di protezione.

PIANO TECNICO PLURIENNALE DI GESTIONE

Caratteristiche generali della zona

L'area in oggetto è in territorio provinciale di Modena, è ubicata all'interno del comprensorio omogeneo 1, ricade nell'A.T.C. MO2 ed interessa, amministrativamente, il Comune di Spilamberto

Occupava una superficie geografica di Ha 243.94 e SASP di Ha 182.74 ed è caratterizzata in modo particolare da incolti e cave per ghiaia dismesse.

La ZRC presenta vocazionalità nulla per pernice rossa, media per lepre e medio bassa per fagiano.

Presenza di Aree di Rete Natura 2000

Nell'area in oggetto non vi sono Aree di rete Natura 2000.

Finalità/Obiettivi

Oltre alle finalità ed agli obiettivi istituzionali previsti dalla L. n. 157/1992, dalla L.R. n. 8/1994, le caratteristiche ambientali e faunistiche della zona in oggetto determinano i seguenti obiettivi gestionali:

- incremento della lepre; tale obiettivo si riterrà raggiunto con densità superiori a 15 capi/kmq;
- incremento del fagiano; tale obiettivo si riterrà raggiunto con densità superiori a 25 capi/kmq;

Piano dei miglioramenti ambientali

Considerando sia le caratteristiche ambientali della zona (ampia disponibilità di aree a vegetazione naturale e buona diversità ambientale), sia le esigenze ecologiche delle specie indicate quali prioritarie, gli interventi che verranno privilegiati possono essere individuati come segue:

Colture "a perdere"

Il mantenimento della presenza di colture agrarie destinate all'utilizzo esclusivo da parte dei selvatici sia a fini alimentari che di riparo, risulta un intervento fondamentale quando si voglia aumentare la capacità portante di un determinato ambiente.

Viste le caratteristiche agrarie della pianura modenese e la sempre più alta meccanizzazione dedicata soprattutto ai terreni seminativi sarebbe opportuno preferire, quando possibile, la realizzazione di campi a perdere in aree ad agricoltura estensiva specialmente se caratterizzata da monoculture.

Si ritiene sia una buona pratica dedicare parte del capo a perdere per la copertura ed il riparo della fauna prediligendo perciò essenze che abbiano una duplice attitudine, alimentare e protettiva (mais, girasole, cavolo, sorgo ecc.)

Al fine di creare una diversificazione floristica in grado di assolvere al fabbisogno alimentare di specie diverse ed individui di età differenti, si ritiene un suggerimento valido anche quello dell'utilizzo tra le varie essenze fiori da prato e leguminose da foraggio.

A titolo puramente indicativo di seguito i quantitativi di seme ad ettaro di alcune essenze:

Kg di semente ad ettaro relativo alla semina in purezza

Mais 15, Sorgo 10, Soia 25, Miglio 5, Panico 8, Medica 20, Radicchio 1, Girasole 10, Frumento 200, Colza 3-4.5, Ravizzone 3-4.5

Miscuglio per 1 ettaro in Kg

Mais 3, Sorgo 2, Soia 5, Miglio 1, Panico 1.6, Medica 4, Radicchio 0.2, Girasole 2, Colza 1, Ravizzone 1

Fossi e canali

La manutenzione dei fossi è di fondamentale importanza per la gestione agronomica delle colture, non deve però avvenire con l'uso di erbicidi come purtroppo accade sempre più spesso.

Deve essere mantenuta la formazione ripariale presente sull'argine, che ha le note funzioni di rifugio e nidificazione per numerosi selvatici. L'eliminazione della vegetazione e dei materiali occludenti fossi e canali, deve essere compiuta in periodi e con metodi tali da non causare danno alla fauna selvatica.

Ripristino o impianto di siepi

Al fine di creare un riparo sicuro per le specie di interesse faunistico si ritiene di importanza fondamentale la presenza di siepi.

Le essenze da utilizzare dovranno essere ascritte a quelle tipiche del nostro ambiente inserendo anche specie produttive a fini alimentari come prugnolo, melo e pero selvatico, sorbo ecc. ovviamente nel rispetto dei vincoli fitosanitari presenti, e piante ad alto fusto quando possibile (querce, pioppi ecc.).

Sarebbe ottimale la realizzazione di siepi in buon numero anche se di piccole dimensioni e sparse a macchia di leopardo (circa 2 metri di ampiezza per 100 metri di lunghezza), realizzate non in modo lineare ma meglio se con andamento sigmoidale, ovviamente vista l'onerosità dell'intervento sarà positivo tutto ciò che si riuscirà a realizzare.

Piano di gestione faunistica

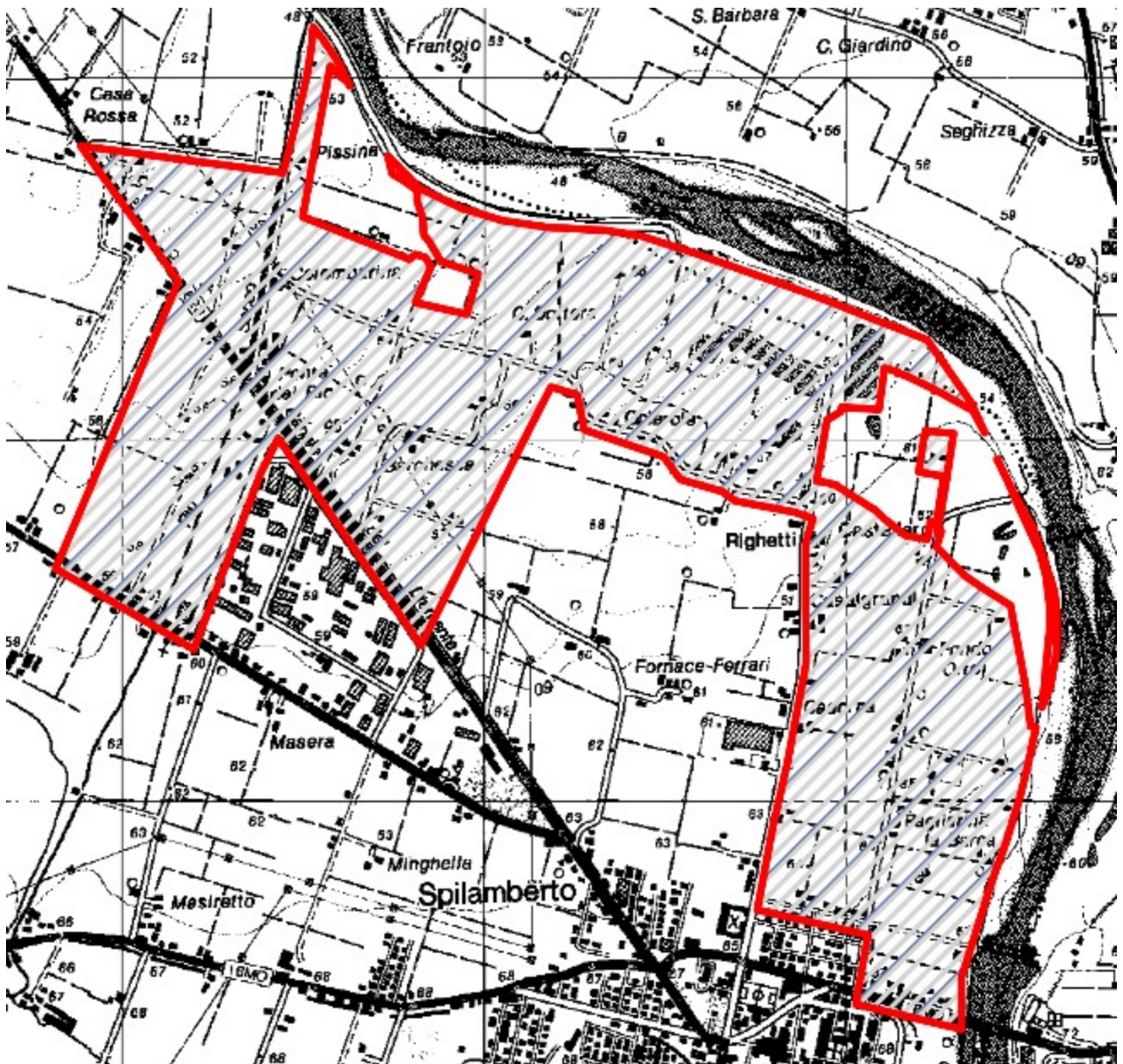
Sono previsti:

- censimenti primaverili ed autunnali della lepre (con faro o termocamera su percorsi prestabiliti);
- censimenti primaverili del fagiano (al canto), con verifica estiva delle nidiate;
- monitoraggio della presenza di volpi e corvidi ed eventuale attuazione di azioni di controllo;
- eliminazione delle fonti alimentari di origine antropica eventualmente presenti nel territorio;
- monitoraggio della presenza degli ungulati (capriolo e cinghiale) ed eventuale attuazione di azioni di controllo.

Piano delle catture

valutati i censimenti annuali, qualora le condizioni di densità lo permettano, sarà redatto un piano di cattura con l'obiettivo di creare una popolazione stabile di lepri e fagiani con densità minime di rispettivamente 15 e 25 capi/Kmq.

Cartografia ZRC denominata "SPILAMBERTO PANARO"



ZRC denominata “TAMBURINA”

Motivazione dell'istituzione

Nel rispetto di quanto previsto dalla L. n. 157/1992, dalla L.R. n. 8/1994 ed in applicazione ai contenuti del Piano Faunistico Venatorio Regionale 2018 - 2023, si ritiene opportuno istituire l'area protetta in quanto si presenta come il naturale seguito dell'ex ZRC “Tamburina”.

L'area è adatta alla sosta ed alla riproduzione delle principali specie stanziali, il perimetro risulta adeguato a determinare, mediante l'irradiazione naturale, il ripopolamento dei territori contigui ed infine presenta una morfologia che consente la cattura delle specie stanziali per la successiva immissione negli A.T.C. o il reinserimento in altre zone di protezione.

PIANO TECNICO PLURIENNALE DI GESTIONE

Caratteristiche generali della zona

L'area in oggetto è in territorio provinciale di Modena, è ubicata all'interno del comprensorio omogeneo 1, ricade nell'A.T.C. MO2 ed interessa, amministrativamente, il Comune di Modena.

Occupava una superficie geografica di Ha 728.00 e SASP di Ha 490.00 ed è caratterizzata da seminativi, frutteti e vigneti.

La ZRC presenta vocazionalità nulla per pernice rossa e bassa per lepre e alta per fagiano.

Presenza di Aree di Rete Natura 2000

Nell'area in oggetto non vi sono Aree di rete Natura 2000.

Finalità/Obiettivi

Oltre alle finalità ed agli obiettivi istituzionali previsti dalla L. n. 157/1992, dalla L.R. n. 8/1994, le caratteristiche ambientali e faunistiche della zona in oggetto determinano i seguenti obiettivi gestionali:

- affermazione e incremento della lepre; tale obiettivo si riterrà raggiunto con densità superiori a 15 capi/kmq;
- incremento del fagiano; tale obiettivo si riterrà raggiunto con densità superiori a 25 capi/kmq;

Piano dei miglioramenti ambientali

Considerando sia le caratteristiche ambientali della zona (ampia disponibilità di aree a vegetazione naturale e buona diversità ambientale), sia le esigenze ecologiche delle specie indicate quali prioritarie, gli interventi che verranno privilegiati possono essere individuati come segue:

Colture "a perdere"

Il mantenimento della presenza di colture agrarie destinate all'utilizzo esclusivo da parte dei selvatici sia a fini alimentari che di riparo, risulta un intervento fondamentale quando si voglia aumentare la capacità portante di un determinato ambiente.

Viste le caratteristiche agrarie della pianura modenese e la sempre più alta meccanizzazione dedicata soprattutto ai terreni seminativi sarebbe opportuno preferire, quando possibile, la realizzazione di campi a perdere in aree ad agricoltura estensiva specialmente se caratterizzata da monocolture.

Si ritiene sia una buona pratica dedicare parte del capo a perdere per la copertura ed il riparo della fauna prediligendo perciò essenze che abbiano una duplice attitudine, alimentare e protettiva (mais, girasole, cavolo, sorgo ecc.)

Al fine di creare una diversificazione floristica in grado di assolvere al fabbisogno alimentare di specie diverse ed individui di età differenti, si ritiene un suggerimento valido anche quello dell'utilizzo tra le varie essenze fiori da prato e leguminose da foraggio.

A titolo puramente indicativo di seguito i quantitativi di seme ad ettaro di alcune essenze:

Kg di semente ad ettaro relativo alla semina in purezza

Mais 15, Sorgo 10, Soia 25, Miglio 5, Panico 8, Medica 20, Radicchio 1, Girasole 10, Frumento 200, Colza 3-4.5, Ravizzone 3-4.5

Miscuglio per 1 ettaro in Kg

Mais 3, Sorgo 2, Soia 5, Miglio 1, Panico 1.6, Medica 4, Radicchio 0.2, Girasole 2, Colza 1, Ravizzone 1

Fossi e canali

La manutenzione dei fossi è di fondamentale importanza per la gestione agronomica delle colture, non deve però avvenire con l'uso di erbicidi come purtroppo accade sempre più spesso.

Deve essere mantenuta la formazione ripariale presente sull'argine, che ha le note funzioni di rifugio e nidificazione per numerosi selvatici. L'eliminazione della vegetazione e dei materiali occludenti fossi e canali, deve essere compiuta in periodi e con metodi tali da non causare danno alla fauna selvatica.

Ripristino o impianto di siepi

Al fine di creare un riparo sicuro per le specie di interesse faunistico si ritiene di importanza fondamentale la presenza di siepi soprattutto in un territorio caratterizzato da seminativi senza la presenza cospicua di alberature naturali.

Le essenze da utilizzare dovranno essere ascritte a quelle tipiche del nostro ambiente inserendo anche specie produttive a fini alimentari come prugnolo, melo e pero selvatico, sorbo ecc. ovviamente nel rispetto dei vincoli fitosanitari presenti, e piante ad alto fusto quando possibile (querce, pioppi ecc.).

Sarebbe ottimale la realizzazione di siepi in buon numero anche se di piccole dimensioni e sparse a macchia di leopardo (circa 2 metri di ampiezza per 100 metri di lunghezza), realizzate non in modo lineare ma meglio se con andamento sigmoidale, ovviamente vista l'onerosità dell'intervento sarà positivo tutto ciò che si riuscirà a realizzare.

Piano di gestione faunistica

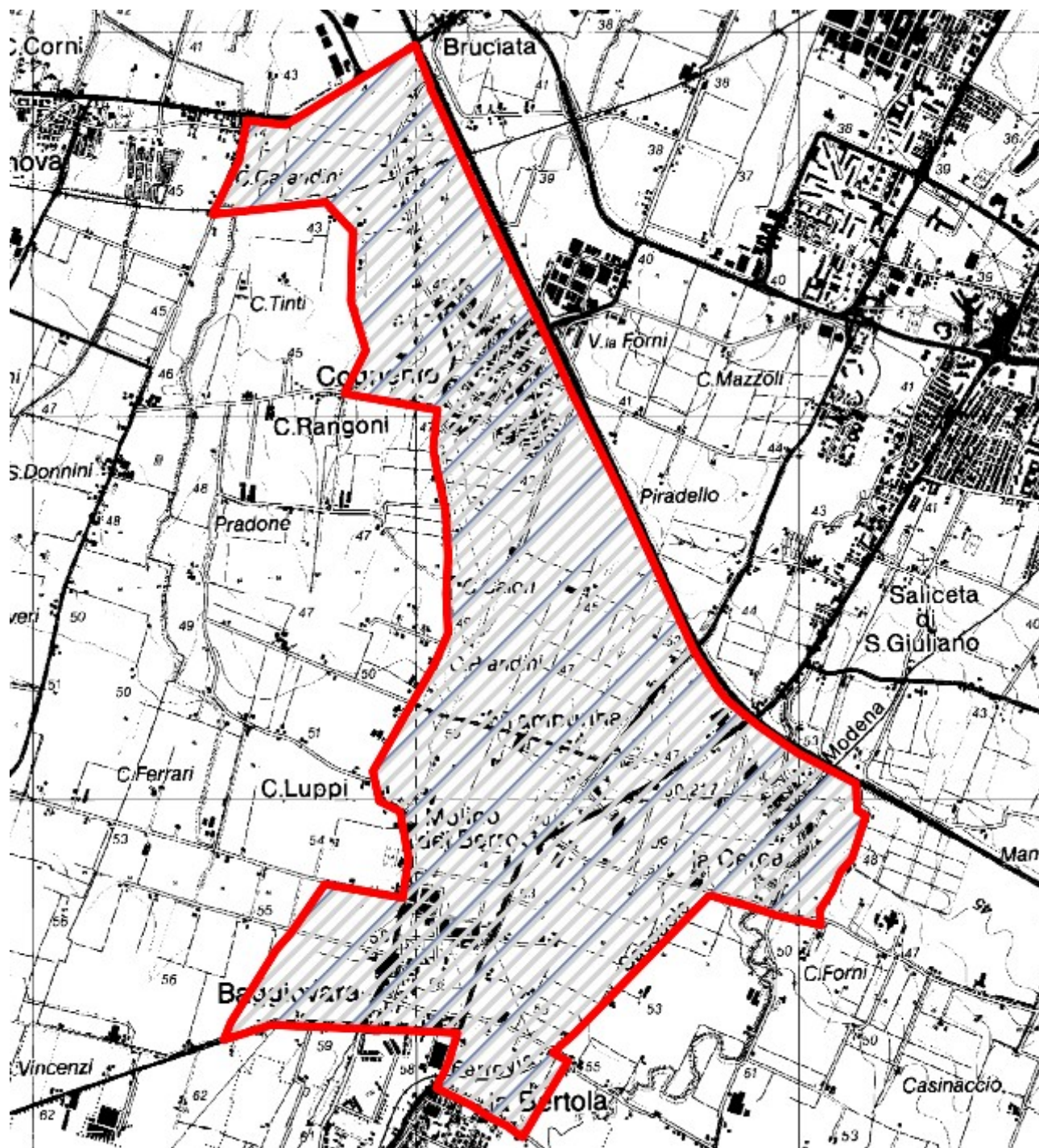
Sono previsti:

- censimenti primaverili ed autunnali della lepore (con faro o termocamera su percorsi prestabiliti);
- censimenti primaverili del fagiano (al canto), con verifica estiva delle nidiate;
- monitoraggio della presenza di volpi e corvidi ed eventuale attuazione di azioni di controllo;
- eliminazione delle fonti alimentari di origine antropica eventualmente presenti nel territorio;
- monitoraggio della presenza degli ungulati (capriolo e cinghiale) ed eventuale attuazione di azioni di controllo.

Piano delle catture

valutati i censimenti annuali, qualora le condizioni di densità lo permettano, sarà redatto un piano di cattura con l'obiettivo di creare una popolazione stabile di lepri e fagiani con densità minime di rispettivamente 15 e 25 capi/Kmq.

Cartografia ZRC denominata "TAMBURINA"



ZRC denominata “TORRAZZI SALICETA”

Motivazione dell'istituzione

Nel rispetto di quanto previsto dalla L. n. 157/1992, dalla L.R. n. 8/1994 ed in applicazione ai contenuti del Piano Faunistico Venatorio Regionale 2018 - 2023, si ritiene opportuno istituire l'area protetta in quanto si presenta come il naturale seguito dell'ex ZRC “Torrazzi Saliceta”.

L'area è adatta alla sosta ed alla riproduzione delle principali specie stanziali, il perimetro risulta adeguato a determinare, mediante l'irradiazione naturale, il ripopolamento dei territori contigui ed infine presenta una morfologia che consente la cattura delle specie stanziali per la successiva immissione negli A.T.C. o il reinserimento in altre zone di protezione.

PIANO TECNICO PLURIENNALE DI GESTIONE

Caratteristiche generali della zona

L'area in oggetto è in territorio provinciale di Modena, è ubicata all'interno del comprensorio omogeneo 1, ricade nell'A.T.C. MO2 ed interessa, amministrativamente, il Comune di Modena.

Occupava una superficie geografica di Ha 735.69 e SASP di Ha 463.25 ed è caratterizzata da seminativi, frutteti e vigneti.

La ZRC presenta vocazionalità nulla per pernice rossa e bassa per lepre e alta per fagiano.

Presenza di Aree di Rete Natura 2000

Nell'area in oggetto non vi sono Aree di rete Natura 2000.

Finalità/Obiettivi

Oltre alle finalità ed agli obiettivi istituzionali previsti dalla L. n. 157/1992, dalla L.R. n. 8/1994, le caratteristiche ambientali e faunistiche della zona in oggetto determinano i seguenti obiettivi gestionali:

- affermazione e incremento della lepre; tale obiettivo si riterrà raggiunto con densità minime di 15 capi/kmq;
- affermazione e incremento del fagiano; tale obiettivo si riterrà raggiunto con densità minime di 25 capi/kmq;

Piano dei miglioramenti ambientali

Considerando sia le caratteristiche ambientali della zona (ampia disponibilità di aree a vegetazione naturale e buona diversità ambientale), sia le esigenze ecologiche delle specie indicate quali prioritarie, gli interventi che verranno privilegiati possono essere individuati come segue:

Colture "a perdere"

Il mantenimento della presenza di colture agrarie destinate all'utilizzo esclusivo da parte dei selvatici sia a fini alimentari che di riparo, risulta un intervento fondamentale quando si voglia aumentare la capacità portante di un determinato ambiente.

Viste le caratteristiche agrarie della pianura modenese e la sempre più alta meccanizzazione dedicata soprattutto ai terreni seminativi sarebbe opportuno preferire, quando possibile, la realizzazione di campi a perdere in aree ad agricoltura estensiva specialmente se caratterizzata da monoculture.

Si ritiene sia una buona pratica dedicare parte del capo a perdere per la copertura ed il riparo della fauna prediligendo perciò essenze che abbiano una duplice attitudine, alimentare e protettiva (mais, girasole, cavolo, sorgo ecc.)

Al fine di creare una diversificazione floristica in grado di assolvere al fabbisogno alimentare di specie diverse ed individui di età differenti, si ritiene un suggerimento valido anche quello dell'utilizzo tra le varie essenze fiori da prato e leguminose da foraggio.

A titolo puramente indicativo di seguito i quantitativi di seme ad ettaro di alcune essenze:

Kg di semente ad ettaro relativo alla semina in purezza

Mais 15, Sorgo 10, Soia 25, Miglio 5, Panico 8, Medica 20, Radicchio 1, Girasole 10, Frumento 200, Colza 3-4.5, Ravizzone 3-4.5

Miscuglio per 1 ettaro in Kg

Mais 3, Sorgo 2, Soia 5, Miglio 1, Panico 1.6, Medica 4, Radicchio 0.2, Girasole 2, Colza 1, Ravizzone 1

Fossi e canali

La manutenzione dei fossi è di fondamentale importanza per la gestione agronomica delle colture, non deve però avvenire con l'uso di erbicidi come purtroppo accade sempre più spesso.

Deve essere mantenuta la formazione ripariale presente sull'argine, che ha le note funzioni di rifugio e nidificazione per numerosi selvatici. L'eliminazione della vegetazione e dei materiali occludenti fossi e canali, deve essere compiuta in periodi e con metodi tali da non causare danno alla fauna selvatica.

Ripristino o impianto di siepi

Al fine di creare un riparo sicuro per le specie di interesse faunistico si ritiene di importanza fondamentale la presenza di siepi soprattutto in un territorio caratterizzato da seminativi senza la presenza cospicua di alberature naturali.

Le essenze da utilizzare dovranno essere ascritte a quelle tipiche del nostro ambiente inserendo anche specie produttive a fini alimentari come prugnolo, melo e pero selvatico, sorbo ecc. ovviamente nel rispetto dei vincoli fitosanitari presenti, e piante ad alto fusto quando possibile (querce, pioppi ecc.).

Sarebbe ottimale la realizzazione di siepi in buon numero anche se di piccole dimensioni e sparse a macchia di leopardo (circa 2 metri di ampiezza per 100 metri di lunghezza), realizzate non in modo lineare ma meglio se con andamento sigmoidale, ovviamente vista l'onerosità dell'intervento sarà positivo tutto ciò che si riuscirà a realizzare.

Piano di gestione faunistica

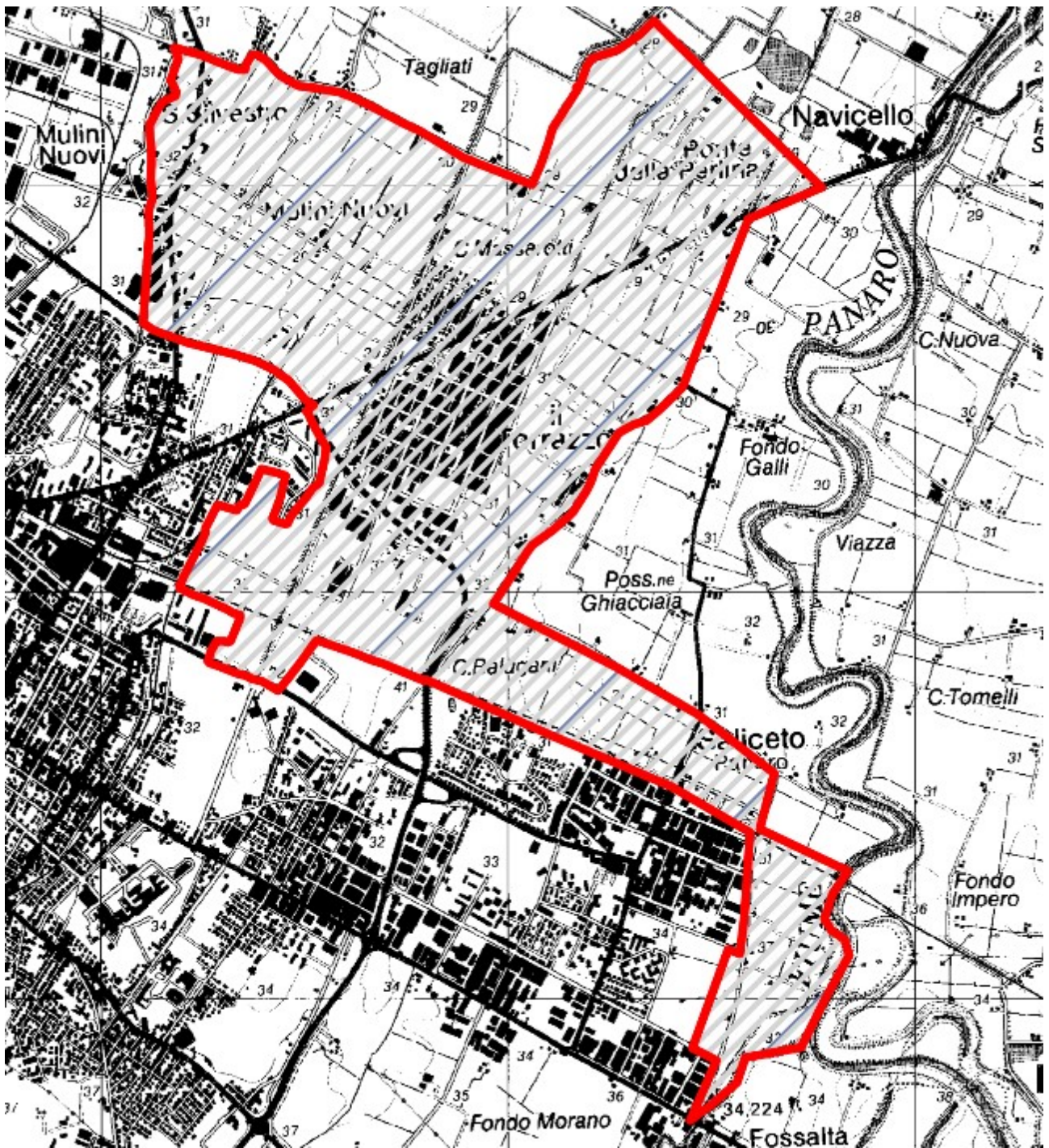
Sono previsti:

- censimenti primaverili ed autunnali della lepre (con faro o termocamera su percorsi prestabiliti);
- censimenti primaverili del fagiano (al canto), con verifica estiva delle nidiate;
- monitoraggio della presenza di volpi e corvidi ed eventuale attuazione di azioni di controllo;
- eliminazione delle fonti alimentari di origine antropica eventualmente presenti nel territorio;
- monitoraggio della presenza degli ungulati (capriolo e cinghiale) ed eventuale attuazione di azioni di controllo.

Piano delle catture

valutati i censimenti annuali, qualora le condizioni di densità lo permettano, sarà redatto un piano di cattura con l'obiettivo di creare una popolazione stabile di lepri e fagiani con densità minime di rispettivamente 15 e 25 capi/Kmq.

Cartografia ZRC denominata "TORRAZZI SALICETA"



ZRC denominata “TORRETTE”

Motivazione dell'istituzione

Nel rispetto di quanto previsto dalla L. n. 157/1992, dalla L.R. n. 8/1994 ed in applicazione ai contenuti del Piano Faunistico Venatorio Regionale 2018 - 2023, si ritiene opportuno istituire l'area protetta in quanto si presenta come il naturale seguito dell'ex ZRC “Torrette”.

L'area è adatta alla sosta ed alla riproduzione delle principali specie stanziali, il perimetro risulta adeguato a determinare, mediante l'irradiazione naturale, il ripopolamento dei territori contigui ed infine presenta una morfologia che consente la cattura delle specie stanziali per la successiva immissione negli A.T.C. o il reinserimento in altre zone di protezione.

PIANO TECNICO PLURIENNALE DI GESTIONE

Caratteristiche generali della zona

L'area in oggetto è in territorio provinciale di Modena, è ubicata all'interno del comprensorio omogeneo 1, ricade nell'A.T.C. MO2 ed interessa, amministrativamente, il Comune di S. Cesario s/P.

Occupava una superficie geografica di Ha 728.00 e SASP di Ha 490.00 ed è caratterizzata da seminativi, frutteti e vigneti.

La ZRC presenta vocazionalità nulla per pernice rossa e bassa per lepre e alta per fagiano.

Presenza di Aree di Rete Natura 2000

Nell'area in oggetto non vi sono Aree di rete Natura 2000.

Finalità/Obiettivi

Oltre alle finalità ed agli obiettivi istituzionali previsti dalla L. n. 157/1992, dalla L.R. n. 8/1994, le caratteristiche ambientali e faunistiche della zona in oggetto determinano i seguenti obiettivi gestionali:

- incremento della lepre; tale obiettivo si riterrà raggiunto con densità superiori a 15 capi/kmq;
- incremento del fagiano; tale obiettivo si riterrà raggiunto con densità superiori a 25 capi/kmq;

Piano dei miglioramenti ambientali

Considerando sia le caratteristiche ambientali della zona (ampia disponibilità di aree a vegetazione naturale e buona diversità ambientale), sia le esigenze ecologiche delle specie indicate quali prioritarie, gli interventi che verranno privilegiati possono essere individuati come segue:

Colture "a perdere"

Il mantenimento della presenza di colture agrarie destinate all'utilizzo esclusivo da parte dei selvatici sia a fini alimentari che di riparo, risulta un intervento fondamentale quando si voglia aumentare la capacità portante di un determinato ambiente.

Viste le caratteristiche agrarie della pianura modenese e la sempre più alta meccanizzazione dedicata soprattutto ai terreni seminativi sarebbe opportuno preferire, quando possibile, la realizzazione di campi a perdere in aree ad agricoltura estensiva specialmente se caratterizzata da monoculture.

Si ritiene sia una buona pratica dedicare parte del capo a perdere per la copertura ed il riparo della fauna prediligendo perciò essenze che abbiano una duplice attitudine, alimentare e protettiva (mais, girasole, cavolo, sorgo ecc.)

Al fine di creare una diversificazione floristica in grado di assolvere al fabbisogno alimentare di specie diverse ed individui di età differenti, si ritiene un suggerimento valido anche quello dell'utilizzo tra le varie essenze fiori da prato e leguminose da foraggio.

A titolo puramente indicativo di seguito i quantitativi di seme ad ettaro di alcune essenze:

Kg di semente ad ettaro relativo alla semina in purezza

Mais 15, Sorgo 10, Soia 25, Miglio 5, Panico 8, Medica 20, Radicchio 1, Girasole 10, Frumento 200, Colza 3-4.5, Ravizzone 3-4.5

Miscuglio per 1 ettaro in Kg

Mais 3, Sorgo 2, Soia 5, Miglio 1, Panico 1.6, Medica 4, Radicchio 0.2, Girasole 2, Colza 1, Ravizzone 1

Fossi e canali

La manutenzione dei fossi è di fondamentale importanza per la gestione agronomica delle colture, non deve però avvenire con l'uso di erbicidi come purtroppo accade sempre più spesso.

Deve essere mantenuta la formazione ripariale presente sull'argine, che ha le note funzioni di rifugio e nidificazione per numerosi selvatici. L'eliminazione della vegetazione e dei materiali occludenti fossi e canali, deve essere compiuta in periodi e con metodi tali da non causare danno alla fauna selvatica.

Ripristino o impianto di siepi

Al fine di creare un riparo sicuro per le specie di interesse faunistico si ritiene di importanza fondamentale la presenza di siepi soprattutto in un territorio caratterizzato da seminativi senza la presenza cospicua di alberature naturali.

Le essenze da utilizzare dovranno essere ascritte a quelle tipiche del nostro ambiente inserendo anche specie produttive a fini alimentari come prugnolo, melo e pero selvatico, sorbo ecc. ovviamente nel rispetto dei vincoli fitosanitari presenti, e piante ad alto fusto quando possibile (querce, pioppi ecc.).

Sarebbe ottimale la realizzazione di siepi in buon numero anche se di piccole dimensioni e sparse a macchia di leopardo (circa 2 metri di ampiezza per 100 metri di lunghezza), realizzate non in modo lineare ma meglio se con andamento sigmoidale, ovviamente vista l'onerosità dell'intervento sarà positivo tutto ciò che si riuscirà a realizzare.

Piano di gestione faunistica

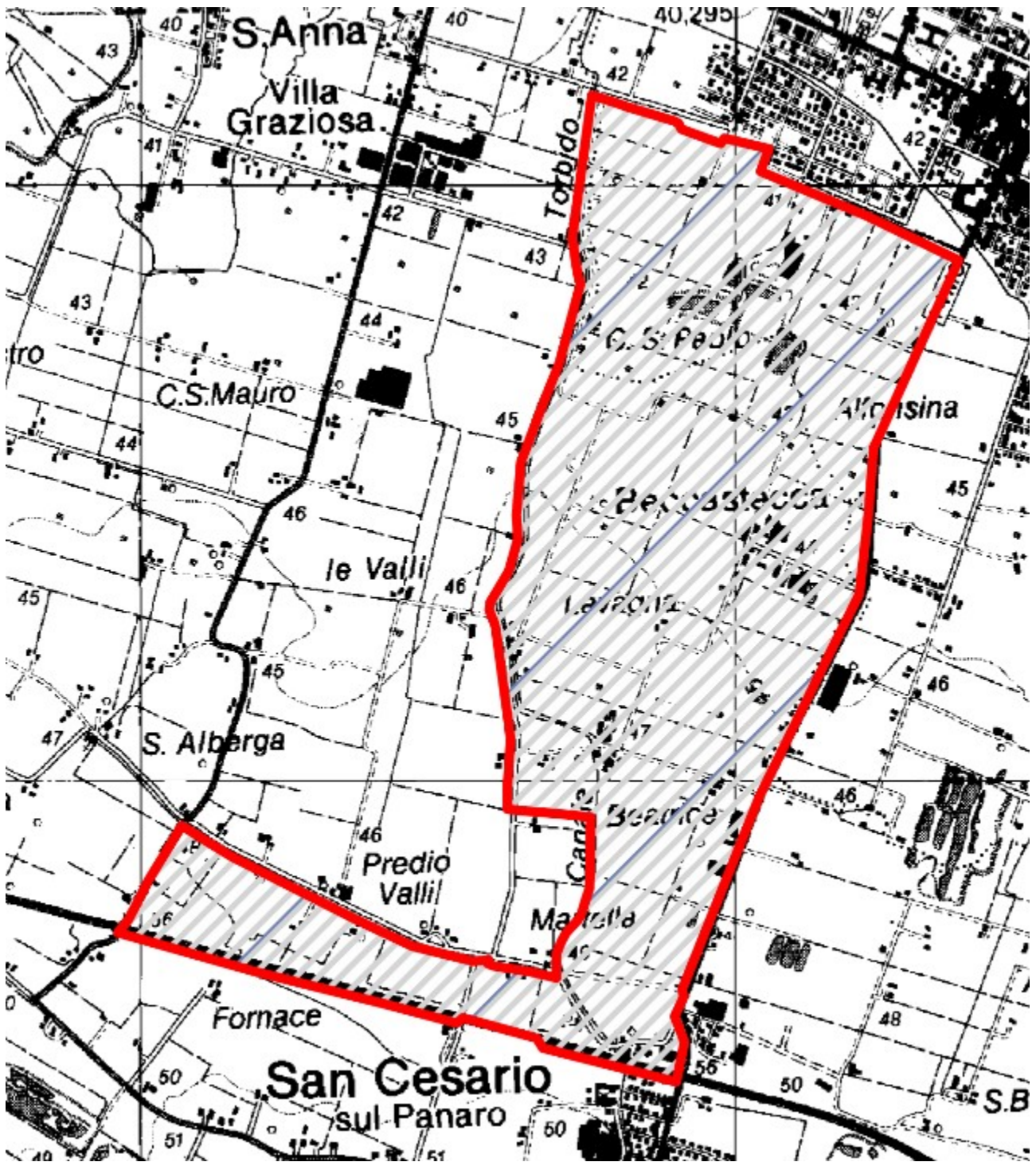
Sono previsti:

- censimenti primaverili ed autunnali della lepore (con faro o termocamera su percorsi prestabiliti);
- censimenti primaverili del fagiano (al canto), con verifica estiva delle nidiate;
- monitoraggio della presenza di volpi e corvidi ed eventuale attuazione di azioni di controllo;
- eliminazione delle fonti alimentari di origine antropica eventualmente presenti nel territorio;
- monitoraggio della presenza degli ungulati (capriolo e cinghiale) ed eventuale attuazione di azioni di controllo.

Piano delle catture

valutati i censimenti annuali, qualora le condizioni di densità lo permettano, sarà redatto un piano di cattura con l'obiettivo di creare una popolazione stabile di lepri e fagiani con densità minime di rispettivamente 15 e 25 capi/Kmq.

Cartografia ZRC denominata "TORRETTE"



ZRC denominata “TRE OLMI”

Motivazione dell'istituzione

Nel rispetto di quanto previsto dalla L. n. 157/1992, dalla L.R. n. 8/1994 ed in applicazione ai contenuti del Piano Faunistico Venatorio Regionale 2018 - 2023, si ritiene opportuno istituire l'area protetta in quanto modifica dell'ex ZRC “TRE OLMI”.

L'area è adatta alla sosta ed alla riproduzione delle principali specie stanziali, il perimetro risulta adeguato a determinare, mediante l'irradiazione naturale, il ripopolamento dei territori contigui ed infine presenta una morfologia che consente la cattura delle specie stanziali per la successiva immissione negli A.T.C. o il reinserimento in altre zone di protezione.

PIANO TECNICO PLURIENNALE DI GESTIONE

Caratteristiche generali della zona

L'area in oggetto è in territorio provinciale di Modena, è ubicata all'interno del comprensorio omogeneo 1, ricade nell'A.T.C. MO2 ed interessa, amministrativamente, il Comune di Modena

Occupava una superficie geografica di Ha 653.70 e SASP di Ha 485.76 ed è caratterizzata in modo particolare da seminativi ma vi si trovano anche frutteti e vigneti. La ZRC presenta vocazionalità nulla per pernice rossa, medio alta per lepre e alta per fagiano.

Presenza di Aree di Rete Natura 2000

Nell'area in oggetto non vi sono Aree di rete Natura 2000.

Finalità/Obiettivi

Oltre alle finalità ed agli obiettivi istituzionali previsti dalla L. n. 157/1992, dalla L.R. n. 8/1994, le caratteristiche ambientali e faunistiche della zona in oggetto determinano i seguenti obiettivi gestionali:

- incremento della lepre; tale obiettivo si riterrà raggiunto con densità superiori a 15 capi/kmq;
- incremento del fagiano; tale obiettivo si riterrà raggiunto con densità superiori a 25 capi/kmq;

Piano dei miglioramenti ambientali

Considerando sia le caratteristiche ambientali della zona (ampia disponibilità di aree a vegetazione naturale e buona diversità ambientale), sia le esigenze ecologiche delle specie indicate quali prioritarie, gli interventi che verranno privilegiati possono essere individuati come segue:

Colture "a perdere"

Il mantenimento della presenza di colture agrarie destinate all'utilizzo esclusivo da parte dei selvatici sia a fini alimentari che di riparo, risulta un intervento fondamentale quando si voglia aumentare la capacità portante di un determinato ambiente.

Viste le caratteristiche agrarie della pianura modenese e la sempre più alta meccanizzazione dedicata soprattutto ai terreni seminativi sarebbe opportuno preferire, quando possibile, la realizzazione di campi a perdere in aree ad agricoltura estensiva specialmente se caratterizzata da monoculture.

Si ritiene sia una buona pratica dedicare parte del capo a perdere per la copertura ed il riparo della fauna prediligendo perciò essenze che abbiano una duplice attitudine, alimentare e protettiva (mais, girasole, cavolo, sorgo ecc.)

Al fine di creare una diversificazione floristica in grado di assolvere al fabbisogno alimentare di specie diverse ed individui di età differenti, si ritiene un suggerimento valido anche quello dell'utilizzo tra le varie essenze fiori da prato e leguminose da foraggio.

A titolo puramente indicativo di seguito i quantitativi di seme ad ettaro di alcune essenze:

Kg di semente ad ettaro relativo alla semina in purezza

Mais 15, Sorgo 10, Soia 25, Miglio 5, Panico 8, Medica 20, Radicchio 1, Girasole 10, Frumento 200, Colza 3-4.5, Ravizzone 3-4.5

Miscuglio per 1 ettaro in Kg

Mais 3, Sorgo 2, Soia 5, Miglio 1, Panico 1.6, Medica 4, Radicchio 0.2, Girasole 2, Colza 1, Ravizzone 1

Fossi e canali

La manutenzione dei fossi è di fondamentale importanza per la gestione agronomica delle colture, non deve però avvenire con l'uso di erbicidi come purtroppo accade sempre più spesso.

Deve essere mantenuta la formazione ripariale presente sull'argine, che ha le note funzioni di rifugio e nidificazione per numerosi selvatici. L'eliminazione della vegetazione e dei materiali occludenti fossi e canali, deve essere compiuta in periodi e con metodi tali da non causare danno alla fauna selvatica.

Ripristino o impianto di siepi

Al fine di creare un riparo sicuro per le specie di interesse faunistico si ritiene di importanza fondamentale la presenza di siepi soprattutto in un territorio caratterizzato da seminativi senza la presenza di cospicue alberature naturali.

Le essenze da utilizzare dovranno essere ascritte a quelle tipiche del nostro ambiente inserendo anche specie produttive a fini alimentari come prugnolo, melo e pero selvatico, sorbo ecc. ovviamente nel rispetto dei vincoli fitosanitari presenti, e piante ad alto fusto quando possibile (querce, pioppi ecc.).

Sarebbe ottimale la realizzazione di siepi in buon numero anche se di piccole dimensioni e sparse a macchia di leopardo (circa 2 metri di ampiezza per 100 metri di lunghezza), realizzate non in modo lineare ma meglio se con andamento sigmoidale, ovviamente vista l'onerosità dell'intervento sarà positivo tutto ciò che si riuscirà a realizzare.

Piano di gestione faunistica

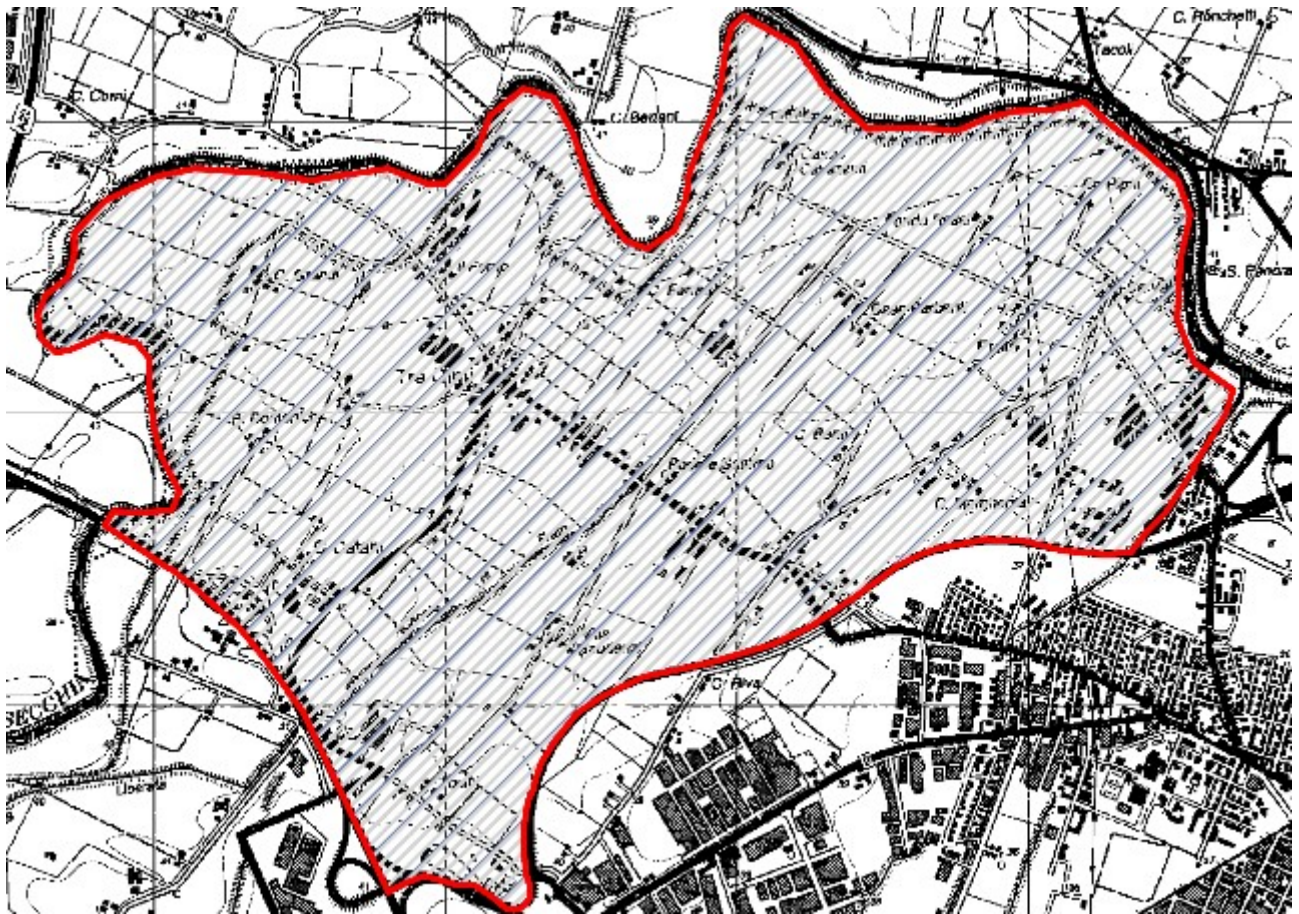
Sono previsti:

- censimenti primaverili ed autunnali della lepre (con faro o termocamera su percorsi prestabiliti);
- censimenti primaverili del fagiano (al canto), con verifica estiva delle nidiate;
- monitoraggio della presenza di volpi e corvidi ed eventuale attuazione di azioni di controllo;
- eliminazione delle fonti alimentari di origine antropica eventualmente presenti nel territorio;
- monitoraggio della presenza degli ungulati (capriolo e cinghiale) ed eventuale attuazione di azioni di controllo.

Piano delle catture

valutati i censimenti annuali, qualora le condizioni di densità lo permettano, sarà redatto un piano di cattura con l'obiettivo di creare una popolazione stabile di lepri e fagiani con densità minime di rispettivamente 15 e 25 capi/Kmq.

Cartografia ZRC denominata "TRE OLMI"



ZRC denominata “VILLANOVA QUATTRO VILLE”

Motivazione dell'istituzione

Nel rispetto di quanto previsto dalla L. n. 157/1992, dalla L.R. n. 8/1994 ed in applicazione ai contenuti del Piano Faunistico Venatorio Regionale 2018 - 2023, si ritiene opportuno istituire l'area protetta in quanto modifica dell'ex ZRC “VILLANOVA QUATTRO VILLE”.

L'area è adatta alla sosta ed alla riproduzione delle principali specie stanziali, il perimetro risulta adeguato a determinare, mediante l'irradiazione naturale, il ripopolamento dei territori contigui ed infine presenta una morfologia che consente la cattura delle specie stanziali per la successiva immissione negli A.T.C. o il reinserimento in altre zone di protezione.

PIANO TECNICO PLURIENNALE DI GESTIONE

Caratteristiche generali della zona

L'area in oggetto è in territorio provinciale di Modena, è ubicata all'interno del comprensorio omogeneo 1, ricade nell'A.T.C. MO2 ed interessa, amministrativamente, il Comune di Modena

Occupava una superficie geografica di Ha 543.85 e SASP di Ha 391.38 ed è caratterizzata in modo particolare da seminativi ma vi si trovano anche frutteti e vigneti.

La ZRC presenta vocazionalità nulla per pernice rossa, medio alta per lepre e alta per fagiano.

Presenza di Aree di Rete Natura 2000

Nell'area in oggetto non vi sono Aree di rete Natura 2000.

Finalità/Obiettivi

Oltre alle finalità ed agli obiettivi istituzionali previsti dalla L. n. 157/1992, dalla L.R. n. 8/1994, le caratteristiche ambientali e faunistiche della zona in oggetto determinano i seguenti obiettivi gestionali:

- incremento della lepre; tale obiettivo si riterrà raggiunto con densità superiori a 15 capi/kmq;
- incremento del fagiano; tale obiettivo si riterrà raggiunto con densità superiori a 25 capi/kmq;

Piano dei miglioramenti ambientali

Considerando sia le caratteristiche ambientali della zona (ampia disponibilità di aree a vegetazione naturale e buona diversità ambientale), sia le esigenze ecologiche delle specie indicate quali prioritarie, gli interventi che verranno privilegiati possono essere individuati come segue:

Colture "a perdere"

Il mantenimento della presenza di colture agrarie destinate all'utilizzo esclusivo da parte dei selvatici sia a fini alimentari che di riparo, risulta un intervento fondamentale quando si voglia aumentare la capacità portante di un determinato ambiente.

Viste le caratteristiche agrarie della pianura modenese e la sempre più alta meccanizzazione dedicata soprattutto ai terreni seminativi sarebbe opportuno preferire, quando possibile, la realizzazione di campi a perdere in aree ad agricoltura estensiva specialmente se caratterizzata da monoculture.

Si ritiene sia una buona pratica dedicare parte del capo a perdere per la copertura ed il riparo della fauna prediligendo perciò essenze che abbiano una duplice attitudine, alimentare e protettiva (mais, girasole, cavolo, sorgo ecc.)

Al fine di creare una diversificazione floristica in grado di assolvere al fabbisogno alimentare di specie diverse ed individui di età differenti, si ritiene un suggerimento valido anche quello dell'utilizzo tra le varie essenze fiori da prato e leguminose da foraggio.

A titolo puramente indicativo di seguito i quantitativi di seme ad ettaro di alcune essenze:

Kg di semente ad ettaro relativo alla semina in purezza

Mais 15, Sorgo 10, Soia 25, Miglio 5, Panico 8, Medica 20, Radicchio 1, Girasole 10, Frumento 200, Colza 3-4.5, Ravizzone 3-4.5

Miscuglio per 1 ettaro in Kg

Mais 3, Sorgo 2, Soia 5, Miglio 1, Panico 1.6, Medica 4, Radicchio 0.2, Girasole 2, Colza 1, Ravizzone 1

Fossi e canali

La manutenzione dei fossi è di fondamentale importanza per la gestione agronomica delle colture, non deve però avvenire con l'uso di erbicidi come purtroppo accade sempre più spesso.

Deve essere mantenuta la formazione ripariale presente sull'argine, che ha le note funzioni di rifugio e nidificazione per numerosi selvatici. L'eliminazione della vegetazione e dei materiali occludenti fossi e canali, deve essere compiuta in periodi e con metodi tali da non causare danno alla fauna selvatica.

Ripristino o impianto di siepi

Al fine di creare un riparo sicuro per le specie di interesse faunistico si ritiene di importanza fondamentale la presenza di siepi soprattutto in un territorio caratterizzato da seminativi senza la presenza di cospicue alberature naturali.

Le essenze da utilizzare dovranno essere ascritte a quelle tipiche del nostro ambiente inserendo anche specie produttive a fini alimentari come prugnolo, melo e pero selvatico, sorbo ecc. ovviamente nel rispetto dei vincoli fitosanitari presenti, e piante ad alto fusto quando possibile (querce, pioppi ecc.).

Sarebbe ottimale la realizzazione di siepi in buon numero anche se di piccole dimensioni e sparse a macchia di leopardo (circa 2 metri di ampiezza per 100 metri di lunghezza), realizzate non in modo lineare ma meglio se con andamento sigmoidale, ovviamente vista l'onerosità dell'intervento sarà positivo tutto ciò che si riuscirà a realizzare.

Piano di gestione faunistica

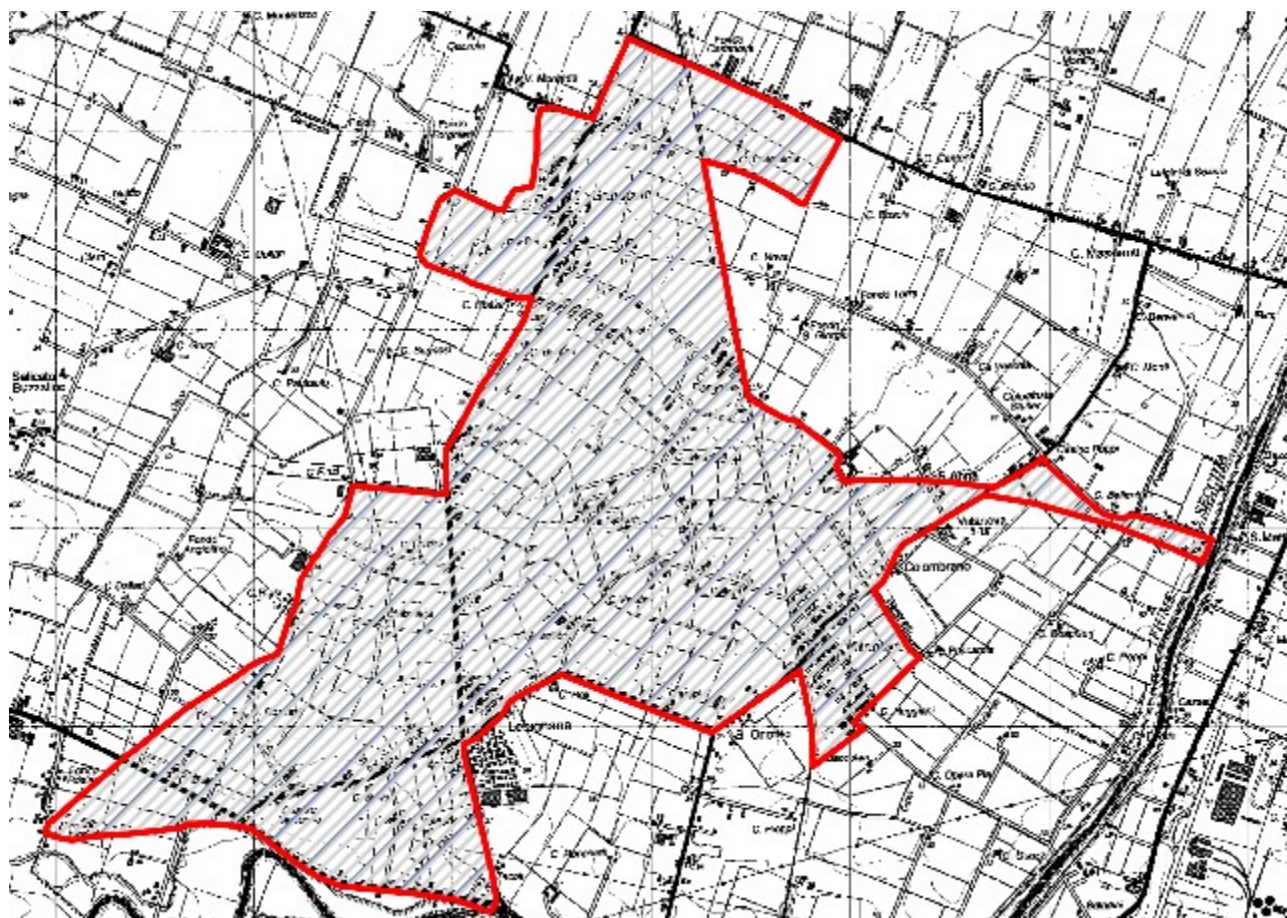
Sono previsti:

- censimenti primaverili ed autunnali della lepre (con faro o termocamera su percorsi prestabiliti);
- censimenti primaverili del fagiano (al canto), con verifica estiva delle nidiate;
- monitoraggio della presenza di volpi e corvidi ed eventuale attuazione di azioni di controllo;
- eliminazione delle fonti alimentari di origine antropica eventualmente presenti nel territorio;
- monitoraggio della presenza degli ungulati (capriolo e cinghiale) ed eventuale attuazione di azioni di controllo.

Piano delle catture

valutati i censimenti annuali, qualora le condizioni di densità lo permettano, sarà redatto un piano di cattura con l'obiettivo di creare una popolazione stabile di lepri e fagiani con densità minime di rispettivamente 15 e 25 capi/Kmq.

Cartografia ZRC denominata "VILLANOVA QUATTRO VILLE"



Zona di Rifugio denominata “COSTA FELPI”

Motivazione dell'istituzione

Nel rispetto di quanto previsto dalla L. n. 157/1992, dalla L.R. n. 8/1994 ed in applicazione ai contenuti del Piano Faunistico Venatorio Regionale 2018 - 2023, si ritiene opportuno istituire l'area protetta per la sola stagione 2019-2020, in quanto si presenta come una Zona non avente le caratteristiche per proseguire il naturale seguito dell'ex ZRC “Costa Felpi”.

PIANO TECNICO PLURIENNALE DI GESTIONE

Caratteristiche generali della zona

L'area in oggetto è in territorio provinciale di Modena, è ubicata all'interno del comprensorio omogeneo 2, ricade nell'A.T.C. MO2 ed interessa, amministrativamente, il Comune di Serramazzoni.

Occupava una superficie geografica di Ha 113.73 e SASP di Ha 106.31 ed è caratterizzata da seminativi e boschi di latifoglie. La ZRC presenta vocazionalità alta per la pernice rossa, medio bassa per lepre e medio alta per fagiano.

Presenza di Aree di Rete Natura 2000

Nell'area in oggetto non vi sono Aree di rete Natura 2000.

Finalità/Obiettivi

Oltre alle finalità ed agli obiettivi istituzionali previsti dalla L. n. 157/1992, dalla L.R. n. 8/1994, le caratteristiche ambientali e faunistiche della zona in oggetto determinano i seguenti obiettivi gestionali:

- cattura a fondo della selvaggina stanziale presente così come previsto dai dispositivi normativi vigenti, prima di aprirla ai sensi di quanto disposto dall'attuale P.F.V.R..

Piano dei miglioramenti ambientali

Non sono previsti in quanto area destinata alla revoca.

Piano di gestione faunistica

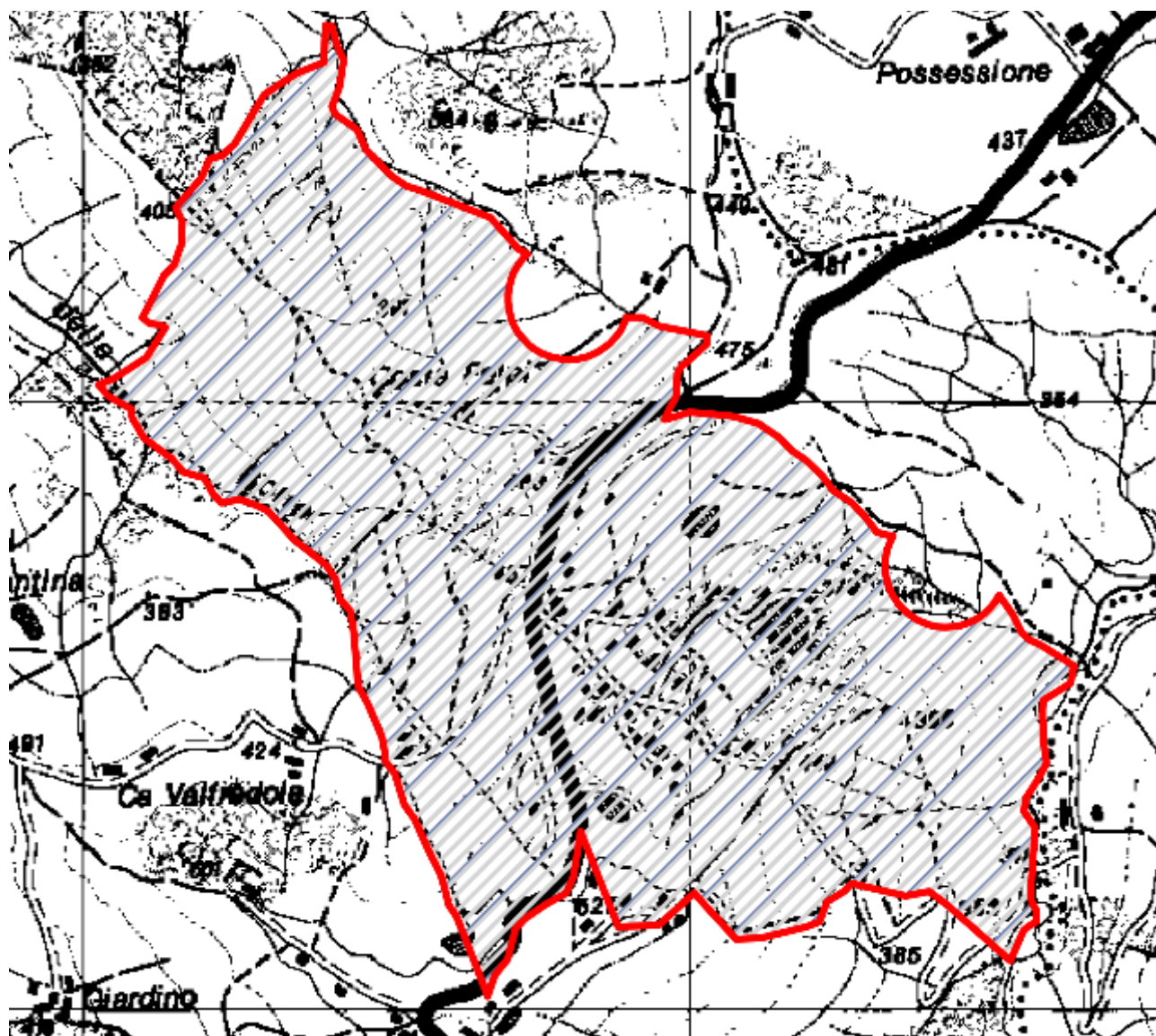
Sono previsti:

- censimenti autunnali della lepre (con faro o termocamera su percorsi prestabiliti qualora possibili) finalizzati alla cattura totale prima della apertura;
- censimenti primaverili del fagiano (al canto), con verifica estiva delle nidiate.

Piano delle catture

Così come previsto verrà effettuata una cattura a pieno dell'intera area in previsione della sua successiva apertura.

Cartografia ZRC denominata "COSTA FELPI"



REGIONE EMILIA-ROMAGNA

Atti amministrativi

GIUNTA REGIONALE

Vittorio Elio Manduca, Responsabile del SERVIZIO ATTIVITÀ FAUNISTICO-VENATORIE E PESCA esprime, ai sensi dell'art. 37, quarto comma, della L.R. n. 43/2001 e della deliberazione della Giunta Regionale n. 2416/2008 e s.m.i., parere di regolarità amministrativa di legittimità in relazione all'atto con numero di proposta GPG/2019/1067

IN FEDE

Vittorio Elio Manduca

REGIONE EMILIA-ROMAGNA
Atti amministrativi

GIUNTA REGIONALE

Valtiero Mazzotti, Direttore generale della DIREZIONE GENERALE AGRICOLTURA, CACCIA E PESCA esprime, ai sensi dell'art. 37, quarto comma, della L.R. n. 43/2001 e della deliberazione della Giunta Regionale n. 2416/2008 e s.m.i., parere di regolarità amministrativa di merito in relazione all'atto con numero di proposta GPG/2019/1067

IN FEDE

Valtiero Mazzotti

REGIONE EMILIA-ROMAGNA

Atti amministrativi

GIUNTA REGIONALE

Delibera Num. 1438 del 02/09/2019

Seduta Num. 31

OMISSIS

L'assessore Segretario

Costi Palma

Servizi Affari della Presidenza

Firmato digitalmente dal Responsabile Roberta Bianchedi